
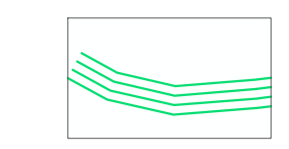

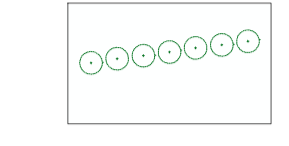
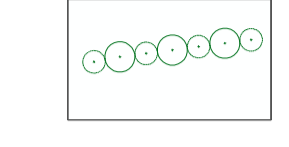







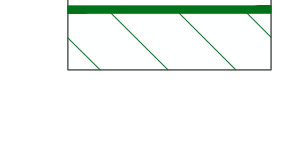
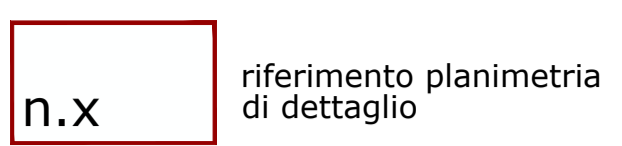
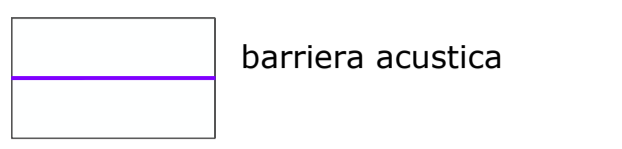
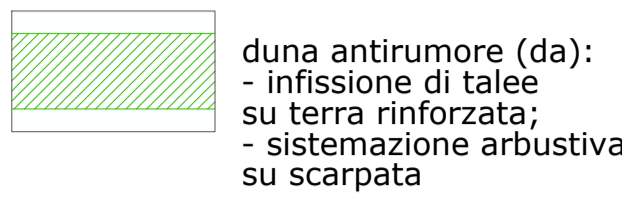
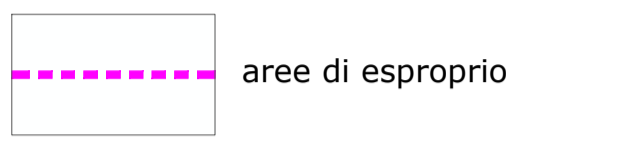
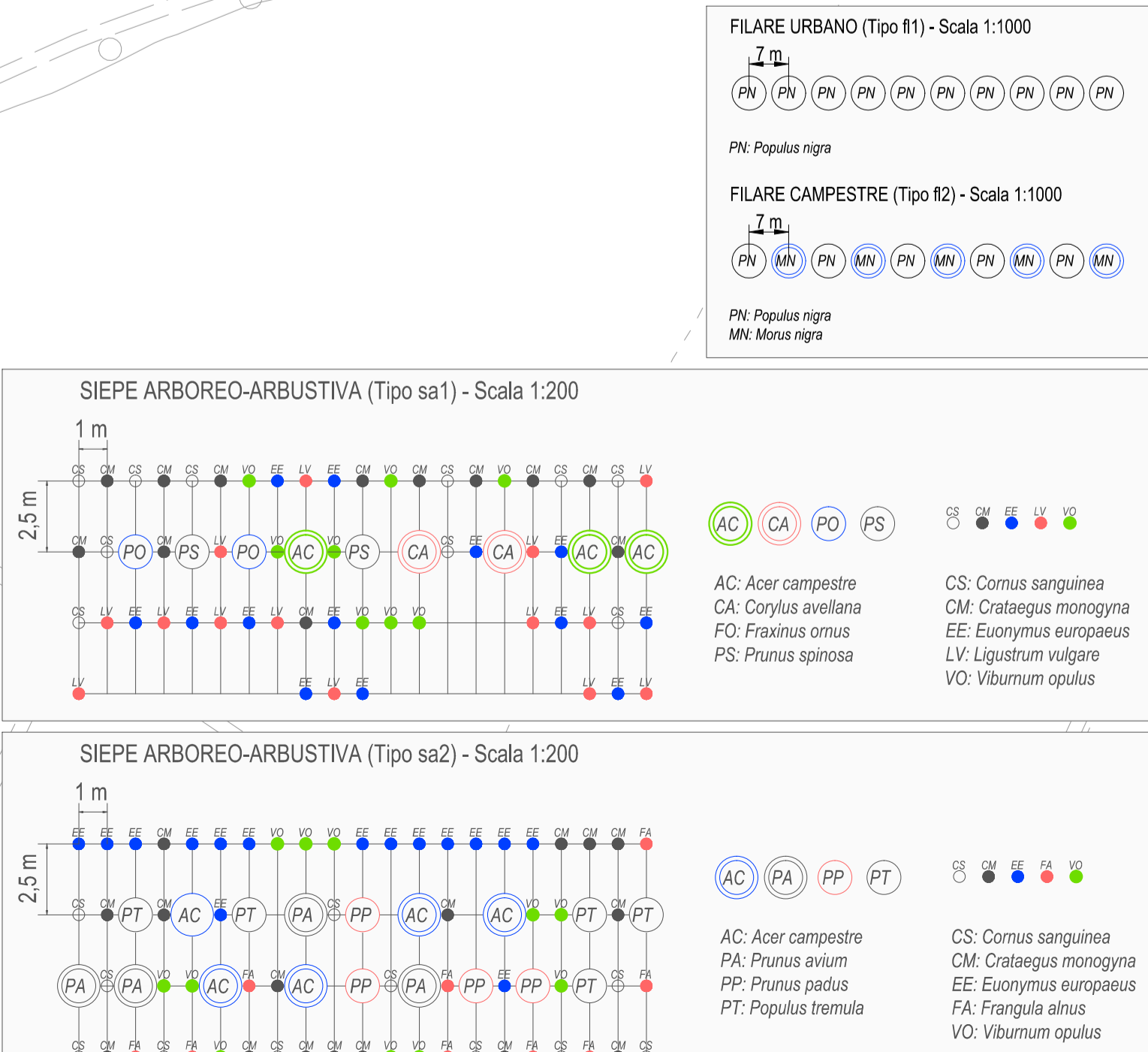
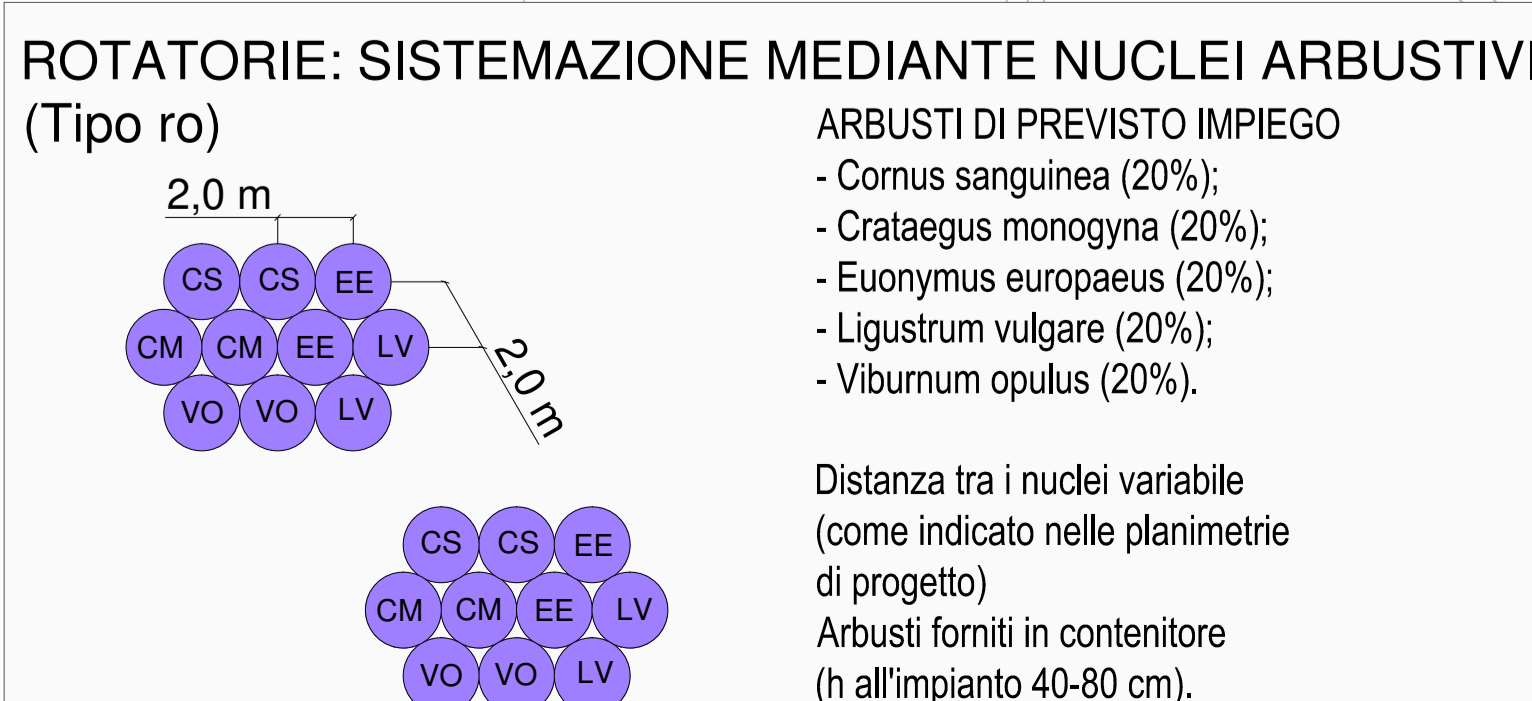
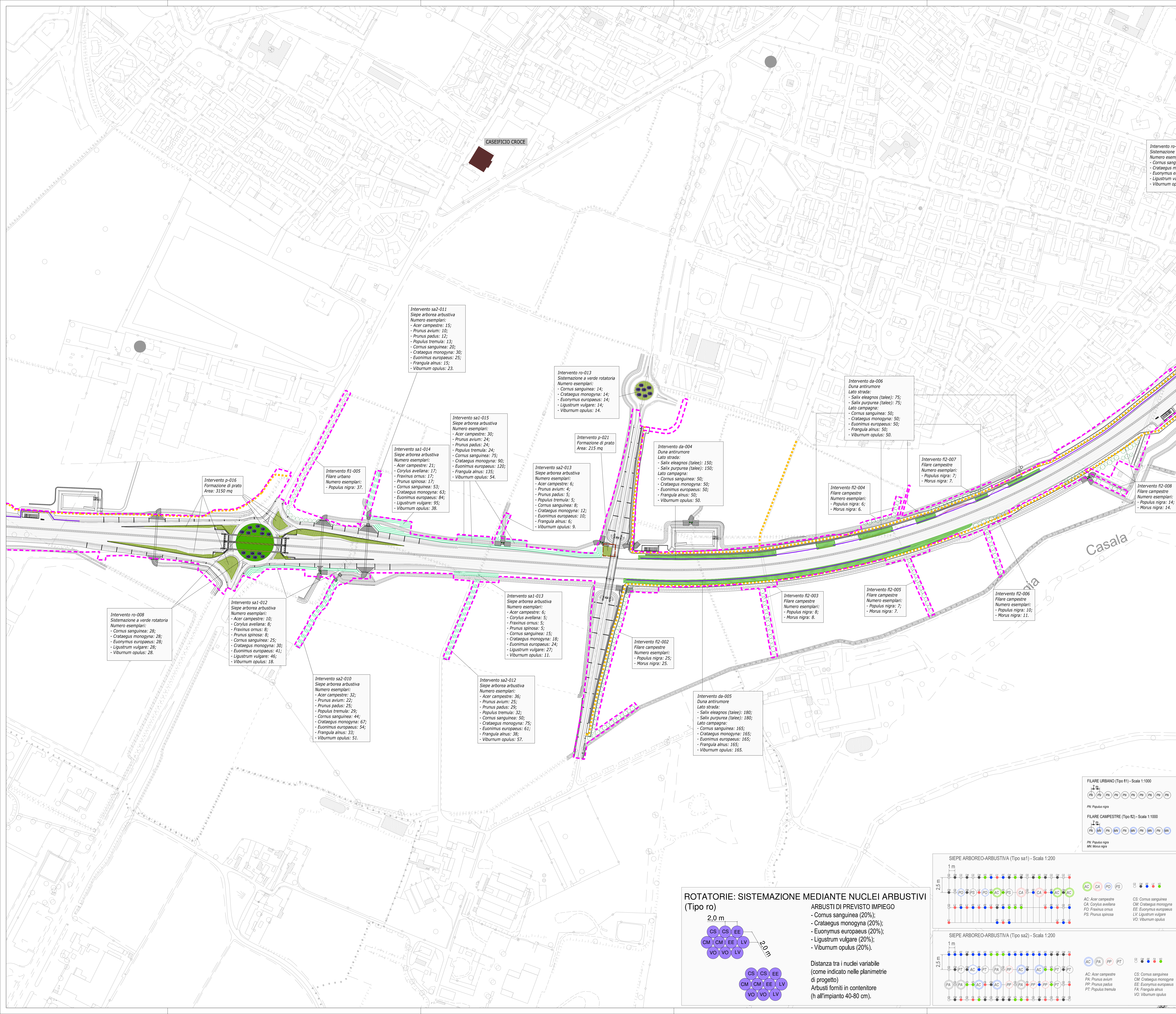
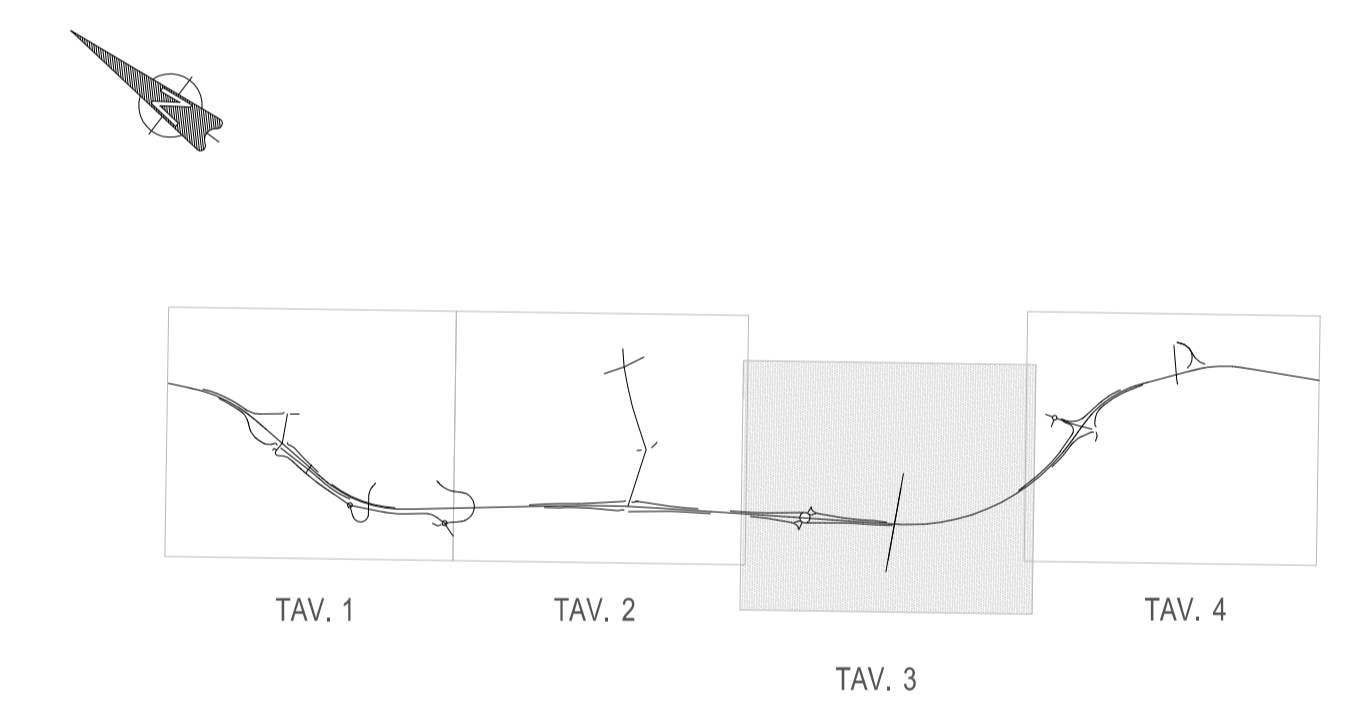


LEGENDA

-  macchia e fascia boscata (mb) - distanza minima da cunette 3,00 m
-  siepe arborea arbustiva (sa1)
-  siepe arborea arbustiva (sa2)
-  filari urbani (f11)
-  filari campestri (f12)
-  opere di ingegneria naturalistica (in)
-  formazione di prato umido (p)
-  formazione di prato (p)
-  sistemazione arbustiva rotatorie (ro)
-  aree di cantiere e aree di lavoro indicate dal progetto stradale
-  fascia inerbata percorribile interventi lungo il Brembiolo
-  percorsi tempo libero
-  PLIS del Brembiolo
-  n.x riferimento planimetria di dettaglio
-  barriera acustica
-  duna antrunore (da):
- infissione di tales su terra rinforzata;
- sistemazione arbustiva su scarpata
-  aree di esproprio

Nota: la formazione di prato (tipo p) è prevista anche in corrispondenza delle scarpate stradali (dune compresse) e di tutti gli interventi arboreo-arbustivi

QUADRO D'UNIONE



ANAS S.p.A.
Direzione Progettazione e Realizzazione Lavori

S.S. N. 9 "VIA EMILIA"
VARIANTE DI CASALPUSTERLENGO ED ELIMINAZIONE PASSAGGIO A LIVELLO SULLA S.P. EX S.S. N.234
PROGETTO ESECUTIVO

STUDIO CORONA Ing. Renato Vaira	REV. DEL PRETE Ing. Renato Del Prete	DOT. G. G. G. G. Dot. G. G. G. G.	INTEGRAZIONE PRESTAZIONI Ing. Renato Del Prete	PROGETTISTA Ing. Valerio Bepi (I.T. S.I.)
SETAC Ing. Valerio Bepi	SETAC Prof. Ing. Luigi Morone	EG Ing. Gabriele Traversi	PROGETTAZIONE STRADALE Ing. Gaspare Ranieri (I.T. S.I.)	PROGETTAZIONE IDRAULICA Ing. Gaspare Ranieri (I.T. S.I.)
UNING Prof. Ing. Matteo Ragni	ECOPLAN Arch. Nicoletta Frattini	ARKE Ing. Giovanni Augusto	PROGETTAZIONE OPERE DIVERSE MAGGIORE Ing. Renato Vaira (Studio Corona S.r.l.)	PROGETTAZIONE OPERE DIVERSE MINORI Ing. Nicola Ligas (I.T. S.I.)
COMPTI Ing. Valerio Bepi	COMPTI Ing. Valerio Bepi	COMPTI Ing. Valerio Bepi	GEODINAMICA Ing. Gianfranco Sodero (Studio Corona S.r.l.)	GEOTECNICA Ing. Gianfranco Sodero (Studio Corona S.r.l.)
AMBIENTE Ing. Valerio Bepi	AMBIENTE Ing. Valerio Bepi	AMBIENTE Ing. Valerio Bepi	AMBIENTE Ing. Valerio Bepi	AMBIENTE Ing. Valerio Bepi
SECURITAS Dot. Ing. Fabrizio CARONE	SECURITAS Ing. Renato DEL PRETE	SECURITAS Ing. Valerio BAUETTI	SECURITAS Dot. Danilo GALLO	SECURITAS Ing. Gaspare RANIERI

EA05 - MITIGAZIONI AMBIENTALI
EA - INTERVENTI DI INSERIMENTO PAESAGGISTICO E AMBIENTALE OPERE A VERDE

PLANIMETRIA DI PROGETTO - TAVOLA 3 DI 4

CODICE PROGETTO	LV. PROJ.	N. PROJ.	NOME FILE	REVISIONE	SCALA:
COMI	E	17/01	EA05-T001A00AMBPP03_B.dwg	B	1:2000
D					
C					
A	EMISSIONE A SEGUITO ISTRUTTORIA	LUGLIO 2018	ECOPLAN S.p.A.	PROF. ING. LUIGI MONTESI	ING. VALERIO BAUETTI
B	EMISSIONE	DICEMBRE 2017	ECOPLAN S.p.A.	PROF. ING. LUIGI MONTESI	ING. VALERIO BAUETTI
REV.	DESCRIZIONE	DATA	REDATTO	VERIFICATO	APPROVATO