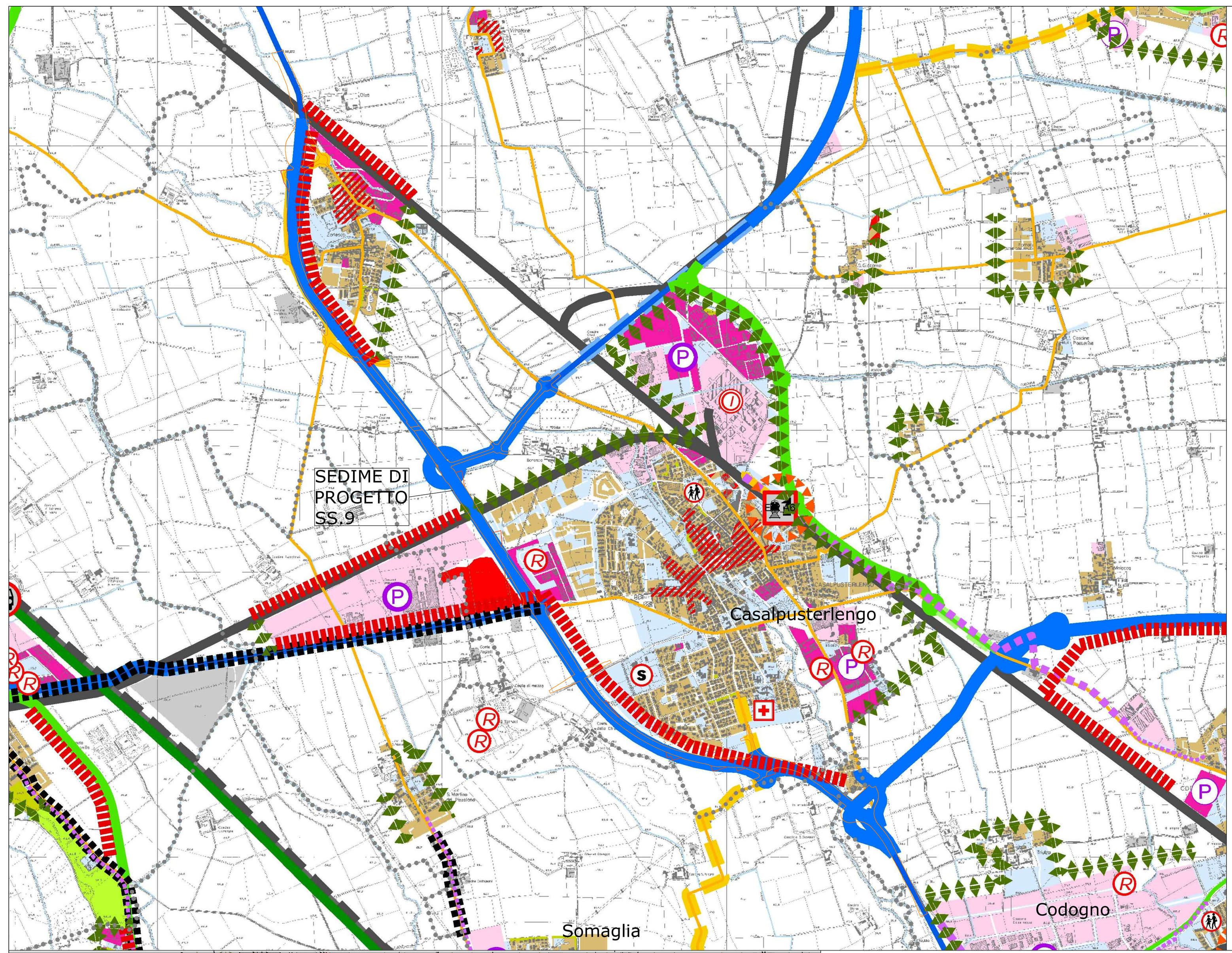

Domini urbani

Ambiti

Nuclei urbani di antica formazione (Livello prescrittivo 2)

Ambiti in cui sono consentiti unicamente interventi di razionalizzazione degli insediamenti esistenti (Livello prescrittivo 3)

Ambiti già classificati dai Piani Urbanistici Vigenti "sistema della conoscenza"

- Zone residenziali
- Zone polifunzionali: residenziali e commerciali
- Zone polifunzionali: residenziali e produttive
- Zone produttive
- Zone polifunzionali: produttive e commerciali
- Zone commerciali e terziario
- Verde privato
- Aree a standards urbanistico
- Verde sovraccomunale
- Attrezzature sovraccomunali

Servizi di rilevanza provinciale

- IFG Servizi intermodali ferro-gomma-acqua
- Servizi per l'istruzione
- Caselli autostradali
- Attracchi
- Stazioni perffoviarie proposte
- Servizi socio sanitari
- Servizi generali
- Impianti aeroportuali
- Stazioni ferroviarie esistenti

Elementi di criticità e degrado

- Principali impianti per il recupero e lo smaltimento dei rifiuti (Livello prescrittivo 4)
- Industrie a rischio di incidente rilevante (Livello prescrittivo 4)
- Principali siti inquinati su cui sono in corso, o sono previsti, interventi di bonifica (Livello prescrittivo 4)

Sistemi

- Margine urbano a bassa permeabilità (Livello prescrittivo 3)
- Margine di interazione coi valori ambientali (Livello prescrittivo 3)
- Nuclei urbani caratterizzati da processi di conurbazione arteriale (Livello prescrittivo 2)
- Insediamenti produttivi - poli produttivi di livello comunale (Livello prescrittivo 2)
- Insediamenti produttivi - poli produttivi di livello provinciale o superiore (Livello prescrittivo 3)
- Aree per la localizzazione di funzioni di interesse sovralocale e per la realizzazione di progetti di rilevanza sovracomunale di cui alle tavole 1 (Livello prescrittivo 3)

Rete infrastrutturale - Mobilità

Mobilità su gomma	Esistenti	Potenziamento	Nuovi tracciati
Rete autostradale			
Rete infrastrutturale interprovinciale - I Livello			
Rete infrastrutturale di adduzione - II livello			
Rete infrastrutturale di scorrimento e penetrazione - III Livello			
Opere di Compensazione Progetto TEEM			

Salvaguardia Tangenziale Est Esterna di Milano

Mobilità su ferro	Esistenti	Potenziamento	Nuovi tracciati
Rete ferroviaria			Rete Alta Velocità

Mobilità dolce (piste ciclopedonali)	Esistenti	Potenziamento	Nuovi tracciati
Rete della mobilità dolce			

Altre informazioni rappresentate

- Limite comunale
- Limite provinciale
- Limite regionale
- Parchi regionali
- Corpi idrici

Estratto del PTCP - tav. d2.4c .- scala 1:25.000

ZONE TERRITORIALI OMOGENEE

- Zona A - Zona di centro storico e vecchi nuclei - Art. 13
- Zona B - Zona di completamento - Art. 14
- Zona Bd1 - Zona di completamento industriale ed artigianale - Art. 15
- Zona Bd2 - Zona di completamento per la grande industria - Art. 16
- Zona Bt - Zona di trasformazione degli insediamenti produttivi preesistenti - Art. 17
- Zona C1 - Zona di conferma dei piani attuativi - Art. 18
- Zona C2 - Zona di nuovo insediamento - Art. 19
- Zona D1 - Zona di conferma dei piani attuativi per impianti produttivi e funzioni compatibili - Art. 20
- Zona D2 - Zona di nuovo insediamento - Art. 21
- Zona E1 - Zona agricola di sviluppo - Art. 23
- Zona E2 - Zona agricola di tutela ambientale e paesistica - Art. 24
- Zona E3 - Zona per attività di ricerca e di supporto all'agricoltura - Art. 25
- Zona Et - Zona agricola, dismessa o in fase di dismissione, soggetta a trasformazioni - Art. 26

ZONE SOTTOPOSTE A PIANIFICAZIONE ATTUATIVA

- Piano attuativo in previsione - Art. 19 e Art. 21
- Piano attuativo vigente - Art. 18, Art. 20 e Art. 41
- Ambito per gli insediamenti di rilevanza comprensoriale - Art. 12

VIABILITA' DI PROGETTO

- Nuova viabilità stradale di scorrimento
- Nuova viabilità stradale di quartiere
- Nuova viabilità stradale locale
- Percorsi ciclopedonali in sede protetta esistenti
- Nuovi percorsi ciclopedonali in sede protetta - principali
- Nuovi percorsi ciclopedonali in sede protetta - secondari
- Nuovi svincoli a rotatoria
- Progetto di Variante alla SS n.9 - Via Emilia

ZONE PUBBLICHE DI INTERESSE GENERALE

- Aree per servizi pubblici di interesse generale e standard urbanistici relativi alla residenza - Art. 7
- Aree per servizi pubblici di interesse generale e standard urbanistici relativi agli insediamenti produttivi extragricoli - Art. 7
- Perimetro attrezzature pubbliche e collettive di rilevanza comprensoriale - Art. 12 e Art. 27
- Perimetro aree di valorizzazione commerciale - Art. 32
- Aree per servizi ed impianti tecnologici - Art. 28
- Aree per servizi ed impianti tecnologici per le telecomunicazioni - Art.7 e Art. 28
- Aree cimiteriali - Art. 27
- Aree ferroviarie

ZONE DI RISPETTO, VINCOLI E LIMITI ALL'EDIFICAZIONE

- Perimetro della zona di rispetto cimiteriale - Art. 27
- Fascia di rispetto stradale e ferroviaria - Art. 27
- Linea di rispetto ferroviaria - Art. 27
- Fascia di rispetto della Variante SS n.9 - Art. 27
- Limite di edificabilità - Art. 32
- Fascia di rispetto idrico - Art. 29 e Art. 34
- Linea di rispetto idrico
- Fascia di tutela ambientale lungo i corsi d'acqua - Art. 29 e Art. 30
- Perimetro del Parco Locale di Interesse Sovracomunale del Brembiolo - Art. 31
- Zona a giardini e verde privato - Art. 30
- Zona a verde stradale - Art. 27
- Linea di rispetto dei pozzi - Art. 37

SIMBOLOGIA

- Edifici ed aggregati edilizi di interesse storico e monumentale vincolati ai sensi della L. 1089/39 - Art. 30
- Edifici ed aggregati edilizi di interesse storico ed ambientale
- Edifici, aggregati edilizi e insediamenti rurali di di rilevanza comprensoriale ai sensi dell'Art. 10, comma 12 del P.T.C.C. - Art. 30
- Ville con giardino o parco - Art. 30
- Distributori carburante - Art. 15 e Art. 27
- Pozzo - Art. 37
- Assi commerciali principali - Art. 32
- X Servizio esistente
- (X) Servizio da realizzare
- Ia Istruzione - Asilo nido
- Ii Istruzione - Scuola per l'infanzia
- Ib Istruzione - Scuola di base
- Im Istruzione - Scuola media
- Is Istruzione - Scuola superiore
- Ip Istruzione - Scuole speciali, Centri di formazione professionali
- C Culturali - Ricreativi
- S Socio - sanitari
- M Amministrativi
- Ms Pubblica sicurezza e caserme
- Mp Uffici postali
- R Religiosi
- AS Attrezzature sportive
- V Aree verdi
- Va Aree a verde attrezzato
- Vo Orti urbani
- P Parcheggi
- FS Stazione ferroviaria
- ST Servizi tecnologici

Estratto della variante generale del PRG di Casalpusterlengo - scala 1:10.000

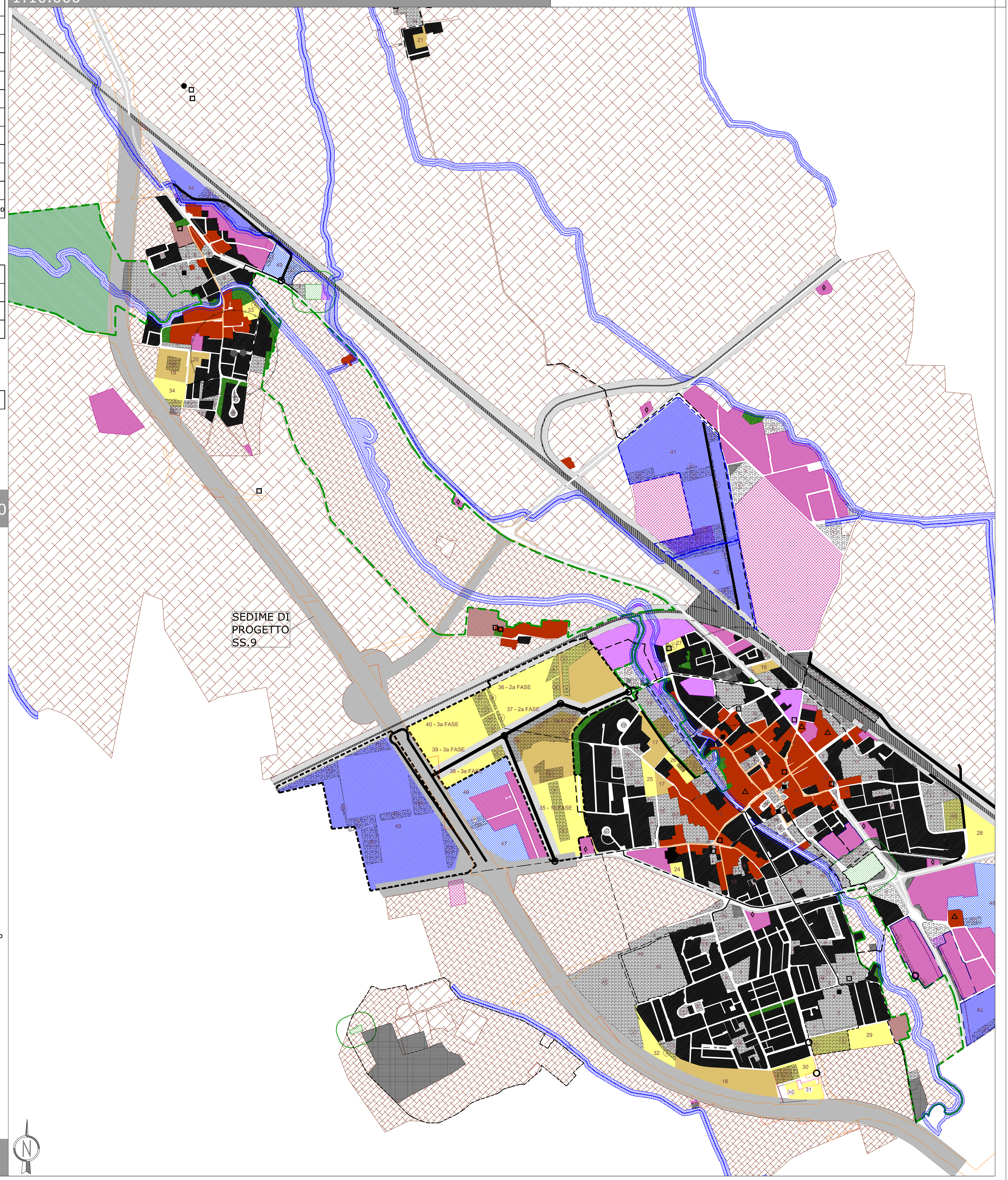

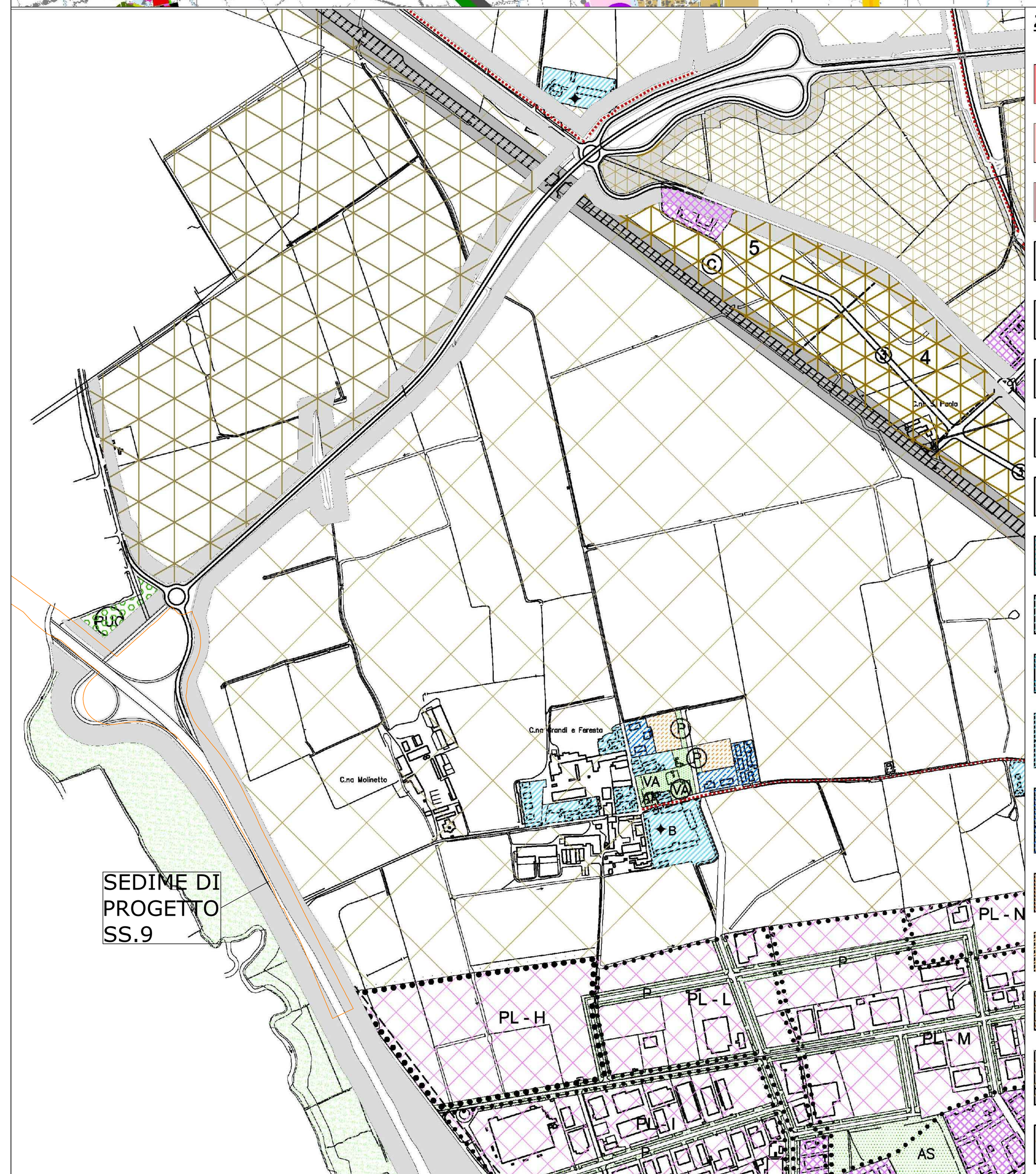

ZONE PER INSEDIAMENTI RESIDENZIALI

- **A1** RESIDENZIALE PREEDIFICATA CARATTERIZZATA DA COSTRUZIONI CON PROSPETTI DI VALENZA ARCHITETTONICA DA TUTELARE
- **A2** RESIDENZIALE PREEDIFICATA CARATTERIZZATA DA COSTRUZIONI CON PROSPETTI DI VALENZA AMBIENTALE MERITEVOLI DI ATTENZIONE
- **A3** RESIDENZIALE PREEDIFICATA CARATTERIZZATA DA COSTRUZIONI SENZA VALENZA AMBIENTALE E RICOSTRUIBILI CON PRESCRIZIONI DI AMBIENTAMENTO
- EDIFICI DI INTERESSE STORICO ARCHITETTONICO VINCOLATI EX LEGGE 1089/1939
- EDIFICI DI INTERESSE STORICO E MONUMENTALE DI RILEVANZA COMPRENSORIALE
- EDIFICI DI INTERESSE STORICO E ARCHITETTONICO MERITEVOLI DI TUTELA INTEGRALE
- PROSPETTI CON VALENZA ARCHITETTONICA
- PROSPETTI CON VALENZA AMBIENTALE
- **B1** RESIDENZIALE TOTALMENTE EDIFICATA CARATTERIZZATA DA EDILIZIA ALTAMENTE INTENSIVA
- **B2** RESIDENZIALE PARZIALMENTE O TOTALMENTE EDIFICATA CARATTERIZZATA DA EDILIZIA INTENSIVA
- **B3** RESIDENZIALE PARZIALMENTE O TOTALMENTE EDIFICATA CARATTERIZZATA DA EDILIZIA SEMIESTENSIVA. NUCLEO RURALE DI ANTICA FORMAZIONE DELLA FRAZ. MAIOCCA
- **B4** RESIDENZIALE PARZIALMENTE O TOTALMENTE EDIFICATA CARATTERIZZATA DA EDILIZIA SEMINTENSIVA
- EX INSEDIAMENTI AGRICOLI
- **B5** RESIDENZIALE PARZIALMENTE O TOTALMENTE EDIFICATA CARATTERIZZATA DA EDILIZIA SEMIESTENSIVA; IDENTIFICAZIONE COMPARTO ZONE INDUSTRIALI DISMESSE
- **C1** RESIDENZIALE PARZIALMENTE O TOTALMENTE EDIFICATA CARATTERIZZATA DA EDILIZIA ESTENSIVA
- **C2** RESIDENZIALE ECONOMICA E POPOLARE DI ESPANSIONE IN ATTUAZIONE DI PIANO DI ZONA EX LEGGE 167/62 VIGENTE
- **C3** RESIDENZIALE PARZIALMENTE O TOTALMENTE EDIFICATA CARATTERIZZATA DA EDILIZIA SEMI ESTENSIVA
- **C4** RESIDENZIALE SEMIESTENSIVA DI ESPANSIONE
- FASCIA DI RISPETTO ALBERATA
- **C5** RESIDENZIALE SEMIESTENSIVA DI ESPANSIONE DESTINATA AD INSEDIAMENTI RESIDENZIALI DI RILEVANZA COMPRENSORIALE

ZONE PER INSEDIAMENTI PRODUTTIVI EXTRAAGRICOLI

- **D1** PRODUTTIVA EXTRAAGRICOLA ESISTENTE E DI COMPLETAMENTO
- **D2A - D2C** PRODUTTIVA EXTRAAGRICOLA DI ESPANSIONE
- **D3** PRODUTTIVA EXTRAAGRICOLA DI ESPANSIONE DESTINATA AD INSEDIAMENTI INDUSTRIALI E ARTIGIANALI DI RILEVANZA COMPRENSORIALE
- **D4** PRODUTTIVA EXTRAAGRICOLA DI ESPANSIONE DESTINATA AD INSEDIAMENTI ARTIGIANALI E COMMERCIALI DI RILEVANZA COMPRENSORIALE

ZONE AGRICOLE

- **E1** AGRICOLA DI SVILUPPO
- INSEDIAMENTI RURALI DI INTERESSE AMBIENTALE, STORICO E TIPOLOGICO
- EDIFICI O PARTI DI EDIFICI RURALI DI INTERESSE STORICO E TIPOLOGICO
- **E2** AGRICOLA DI SVILUPPO CON LIMITI PER GLI ALLEVAMENTI ZOOTECNICI
- **E3** AGRICOLA IDONEA A FUTURE DESTINAZIONI INSEDIATIVE DI RILEVANZA COMUNALE
- **E4** AGRICOLA IDONEA A FUTURE DESTINAZIONI INSEDIATIVE DI RILEVANZA COMPRENSORIALE: Ⓡ PER FUTURI INSEDIAMENTI RESIDENZIALI Ⓒ PER FUTURI INSEDIAMENTI ARTIGIANALI E COMMERCIALI
- **E5** DI UTILIZZAZIONE AGRICOLA A SALVAGUARDIA DELL'ASSETTO TERRITORIALE COMPRENSORIALE

ZONE SOTTOPOSTE A TUTELA E SALVAGUARDIA AMBIENTALE

- VERDE PRIVATO TUTELATO
- FASCE DI TUTELA AMBIENTALE LUNGO I CORSI D' ACQUA
- SCARPATA MORFOLOGICA
- PERCORSI COMPRENSORIALI DI INTERESSE AMBIENTALE
- VERDE BOSCHIVO

ZONE PUBBLICHE

- AREE DI STANDARD URBANISTICO RELATIVE AGLI INSEDIAMENTI RESIDENZIALI
- AREE DI STANDARD URBANISTICO RELATIVE AGLI INSEDIAMENTI PRODUTTIVI EXTRAAGRICOLI
- **F1** AREE PER ATTREZZATURE PUBBLICHE DI INTERESSE GENERALE
- **F2** AREE DESTINATE A VERDE E PARCHI URBANI DI RILEVANZA COMPRENSORIALE

ZONE DI INTERESSE GENERALE

- AREE PER SERVIZI TECNOLOGICI E RELATIVE ZONE DI RISPETTO
- 0 IMPIANTI DI TELECOMUNICAZIONE E RADIOTELEVISIONE
- TUTELA ASSOLUTA DEI POZZI ACQUEDOTTISTICI
- CIMITERO E ZONA DI RISPETTO CIMITERIALE
- ZONA DI RISPETTO LUNGO LE LINEE FERROVIARIE
- ZONE DI RISPETTO STRADALE
- LINEE DI ARRETRAMENTO DELL' EDIFICAZIONE LUNGO LE STRADE

ZONE DI FATTIBILITA GEOLOGICA

- ZONE A VULNERABILITA'INTRINSECA DEL PRIMO ACQUIFERO E TUTELA QUALITATIVA DELLE ACQUE SOTTERRANEE — classe 2
- AREE PERIODICAMENTE ALLAGATE — classe 3
- INCISIONE FLUVIALE DEL COLATORE BREMBIOLO — classe 3
- AREE SOGGETTE A BONIFICA O ACCERTAMENTO QUALITATIVO — classe 3
- RETICOLO IDROGRAFICO

SIMBOLOGIA

ZONE SOTTOPOSTE A PIANO ATTUATIVO OBBLIGATORIO

- PR PERIMETRO PIANO DI RECUPERO E DI RISTRUTTURAZIONE URBANISTICA
- PZ PERIMETRO PIANI DI ZONA VIGENTI
- PL PERIMETRO PIANI DI LOTTIZZAZIONE CONVENZIONATI VIGENTI
- PL PERIMETRO NUOVI PIANI DI LOTTIZZAZIONE CONVENZIONATI
- PA PERIMETRO NUOVI PIANI ATTUATIVI
- PII PERIMETRO PIANI INTEGRATI DI INTERVENTO CONVENZIONATI VIGENTI
- PERIMETRO ZONE IDONEE A FUTURE DESTINAZIONI INSEDIATIVE DI RILEVANZA COMPRENSORIALE

VIABILITA'

ESISTENTE	DI PROGETTO	
		SEDI STRADALI
— —	①	SEZIONI–TIPOLOGIE STRADALI
— —		ALLINEAMENTI STRADALI
— —		PERCORSI CICLOPEDONALI
	— —	SEDI FERROVIARIE
— —	] [	SOTTOPASSO

ATTREZZATURE PUBBLICHE E DI USO PUBBLICO

ESISTENTI	DI PROGETTO	
AN	(AN)	ASILI NIDO
SM	(SM)	SCUOLE MATERNE
SE	(SE)	SCUOLE ELEMENTARI
SO	(SO)	SCUOLE MEDIE DELL'OBBLIGO
AR	(AR)	CHIESE, ATTIVITA' RELIGIOSE E DI CULTO
SA	(SA)	SERVIZI AMMINISTRATIVI PUBBLICI
SC	(SC)	SERVIZI CULTURALI, SOCIALI, ASSISTENZIALI, RICREATIVI E PER IL TEMPO LIBERO
SG	(SG)	SERVIZI GENERALI URBANI
ST	(ST)	SERVIZI TECNOLOGICI
——	(FIT)	FITODEPURAZIONE
PS	(PS)	SERVIZI DI PUBBLICA SICUREZZA
MM	(MM)	MERCATO AL MINUTO
——	(ZF)	ZONA FIERISTICA
SP	(SP)	SERVIZI PER ATTIVITA' PRODUTTIVE EXTRAAGRICOLE
AS	(AS)	ATTREZZATURE SPORTIVE
PU	(PU)	PARCO URBANO
——	(VB)	VERDE BOSCHIVO
VA	(VA)	VERDE ATTREZZATO E/O PIANTUMATO
P	(P)	PARCHEGGI PUBBLICI O DI USO PUBBLICO
——	(SAP)	SPAZI APERTI PUBBLICI O DI USO PUBBLICO

ATTREZZATURE DI INTERESSE SOVRACOMUNALE

ESISTENTE	DI PROGETTO	
IS	(IS)	ATTREZZATURE PER L'ISTRUZIONE SUPERIORE DELL'OBBLIGO
H	(H)	OSPEDALE
——	(PUT)	PARCO PUBBLICO DI LIVELLO URBANO E TERRITORIALE
——	(PUC)	PARCO URBANO DI RILEVANZA COMPRENSORIALE

VIABILITA' DI INTERESSE SOVRACOMUNALE

ESISTENTE	DI PROGETTO	
——	②	SEZIONI – TIPOLOGIE STRADALI

Estratto della variante parziale del PRG di Codogno - scala 1:10.000

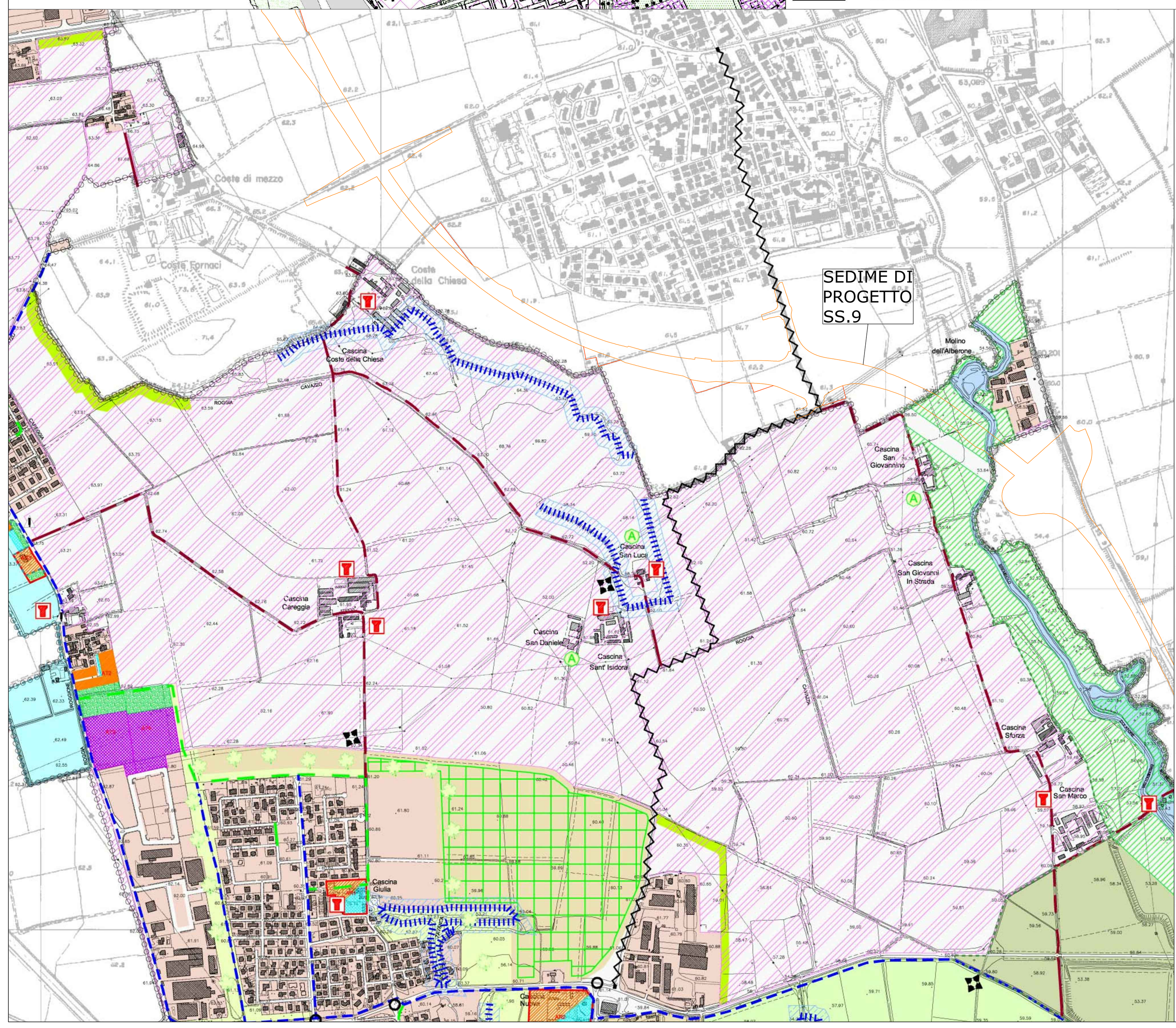

- **AR1** AR1 - Cascina Giulia: creazione di una centralità urbana che garantisca la presenza di un sistema integrato di funzioni pubbliche e private. Recupero architettonico dei fabbricati esistenti e creazione piazza
- **AR2** AR2 - Cascina Nuova: rifunzionalizzazione dell'ambito verso usi maggiormente urbani e qualificati connessi con il Parco Castello e la Riserva Monticchie. Ridefinizione del margine edificato
- **AR3** AR3 - San Martino/Castagnoni: consolidamento attività esistenti e realizzazione di una parte del corridoio ecologico
- **ARn** AR4, AR5, AR6, AR7: recupero funzionale ed edilizio dell'ambito con creazione di occasioni abitative adeguate alla rivitalizzazione dell'ambito storico

Ambiti di trasformazione - Ambiti di riqualificazione urbana

- Area per l'edificazione a destinazione prevalente residenziale
- Area per l'edificazione a destinazione prevalente industriale e artigianale
- Area di mitigazione
- Area per servizi pubblici
- **ATn** AT1, AT2: ambito di trasformazione; funzione principale residenza; qualificazione del margine urbano e concorso all'attrezzatura vegetazionale del varco ecologico
- AT3, AT4: ambito di trasformazione; funzione principale industria e artigianato; concorso all'attrezzatura vegetazionale del varco ecologico e ampliamento giardino botanico
- Cassaforte
- **EIRA4** EIRA4: Ambito A1, ferrovia SS 234; partecipazione alla programmazione concertata e negoziata di livello sovracomunale all'interno del progetto previsto dal PTCP
- SP 126: creazione di rotatorie con attraversamenti pedonali sicuri in luogo degli attuali incroci semaforizzati
- SP 141: incrementare e sistemi di riduzione della velocità in corrispondenza dei nuclei abitati (S. Martino e Castagnoni)
- SP 142: realizzazione pista ciclabile in sede protetta nel tratto edificato e chiusura della strada al traffico veicolare nei giorni festivi
- Asse urbano: riqualificazione funzionale e fisica degli spazi, creazione di luoghi per la socializzazione (piazze, aree di sosta arredate ed alberate, percorsi ciclopedonali). Riorganizzazione dei sensi di circolazione
- Via Autostrada del Sole: riqualificazione della sede stradale mediante la creazione di una banchina a raso di adeguate dimensioni per il transito ciclopedonale sicuro
- Rete ciclopedonale prevista in sede propria o promiscua
- Strade interpoderali attrezzate per percorsi ciclopedonale
- Elementi geomorfologici: difesa e tutela, creazione di visuali privilegiate, eliminazione degli ostacoli visivi
- PLIS del Brembiolo: ampliamento e costruzione di "corridoi" di connessione con la Riserva Monticchie e con la rete ecologica provinciale
- PLIS del Brembiolo: esistente
- PLIS Guardalobbia: istituzione e creazione di percorsi e strutture di fruizione
- Parco di cintura: costruzione di un sistema periurbano di aree verdi attrezzate
- Mitigazione degli impatti visivi mediante la creazione di schermature vegetali
- Ambito agricolo con valenza paesistica: disciplina delle aree che coniughi gli aspetti paesistici con quelli ambientali, economici e di valorizzazione fruitiva
- Ambito agricolo compatto: salvaguardia delle attività insediate e mantenimento della continuità delle aree
- Sistema agrituristico: principali luoghi per l'insediamento di attività agrituristiche
- Beni di interesse storico-testimoniale: recupero architettonico dei manufatti e interventi di valorizzazione
- **EIRA5** Castello Cavazzi: insediamento di funzioni innovative di livello sovracomunale connesse con la formazione e produzione culturale (Cittàdellacultura) in stretta relazione con la Riserva Monticchie
- Parco di cintura: costruzione di un sistema periurbano di aree verdi attrezzate
- Attracco al Po: connessione con la rete turistica e fruitiva comunale e creazione di un luogo di sosta attrezzato

Elementi territoriali di riferimento

- Rete ciclopedonale esistente
- Sito di Importanza Comunitaria
- Corso d'acqua principale

Estratto del PGT di Somaglia - scala 1:10.000

ANAS S.p.A.
Direzione Progettazione e Realizzazione Lavori

S.S. N. 9 "VIA EMILIA"
VARIANTE DI CASALPUSTERLENGO ED ELIMINAZIONE PASSAGGIO A LIVELLO SULLA S.P. EX S.S. N.234

PROGETTO ESECUTIVO

STUDIO CORONA — Ing. Renato Vaira (Ordine degli Ingg. di Torino e Provincia n° 4663 W)
ING. RENATO DEL PRETE — Ing. Renato Del Prete (Ordine degli Ingg. di Bari e provincia n° 5073)
DOTT. GEOL. DANILO GALLO — Dott. Geol. Danilo Gallo (Ordine dei Geologi della Regione Puglia n° 588)
IT Ingegneria del Territorio s.r.l. — Ing. Valerio Bajetti (Ordine degli Ingg. di Roma e provincia n° A-26211)
SETAC Srl Servizi & Engineering Trasporti Ambiente Costruzioni — Prof. Ing. Luigi Monterisi (Ordine degli Ingg. di Bari e provincia n° 1771)
E&G Engineering & Graphics S.r.l. — Ing. Gabriele Incecchi (Ordine degli Ingg. di Roma e provincia n° A-12102)
CONSORZIO UNING — SOCIETÀ DESIGNATA GA&M — Prof. Ing. Matteo Ranieri (Ordine degli Ingg. di Bari e provincia n° 1137)
ECOPLAN — Arch. Nicoletta Frattini (Ordine degli Arch. di Torino e provincia n° A-8433)
ARKE' INGEGNERIA s.r.l. — Ing. Gioacchino Angarano (Ordine degli Ingg. di Bari e provincia n° 5970)

INTEGRAZIONE PRESTAZIONI	PROGETTISTA
Ing. Renato Del Prete	Ing. Valerio Bajetti (I.T. S.r.l.)
PROGETTAZIONE STRADALE	**PROGETTAZIONE IDRAULICA**
Ing. Gaetano Ranieri (Ga&M S.r.l.)	Ing. Fabrizio Bajetti (I.T. S.r.l.)
PROGETTAZIONE OPERE D'ARTE MAGGIORI	**PROGETTAZIONE OPERE D'ARTE MINORI**
Ing. Renato Vaira (Studio Corona S.r.l.)	Ing. Nicola Ligas (I.T. S.r.l.)
COMPUTI	**CANTIERISTICA**
Ing. Valerio Bajetti (I.T. S.r.l.)	Ing. Gaetano Ranieri (Ga&M S.r.l.)
GEOLOGIA	**GEOTECNICA**
Dott. Danilo Gallo	Ing. Gianfranco Sodero (Studio Corona S.r.l.)
AMBIENTE	**SICUREZZA**
Dott. Emilio Macchi (ECOPLAN S.r.l.)	Ing. Gaetano Ranieri (Ga&M S.r.l.)

VISTO: IL RESPONSABILE DEL PROCEDIMENTO	IL RESPONSABILE DELLA INTEGRAZIONE DELLE PRESTAZIONI SPECIALISTICHE	PROGETTISTA	GEOLOGO	IL COORDINATORE DELLA SICUREZZA IN FASE DI PROGETTAZIONE
Dott. Ing. Fabrizio CARDONE	Ing. Renato DEL PRETE	Ing. Valerio BAJETTI	Dott. Danilo GALLO	Ing. Gaetano RANIERI

ED11

E - MITIGAZIONI AMBIENTALI

ED - ALLEGATI DA PROGETTO DEFINITIVO

STRALCIO DI PTCP, PRG, PGT

CODICE PROGETTO			NOME FILE	REVISIONE	SCALA:
PROGETTO	LIV. PROG.	N. PROG.	ED12-T00IA03AMBPP09_A.dwg		
COMI	E	1701	CODICE ELAB. T00 IA03 AMB PP09	A	1:25000 1:10000

REV.	DESCRIZIONE	DATA	REDATTO	VERIFICATO	APPROVATO
D					
C					
B					
A	EMISSIONE	DICEMBRE 2017	ECOPLAN s.r.l.	PROF. ING. LUIGI MONTERISI	ING. VALERIO BAJETTI