SEZIONI DI RILIEVO STATO ATTUALE - SEZIONE IDRAULICA 03
SCALA: 1:200

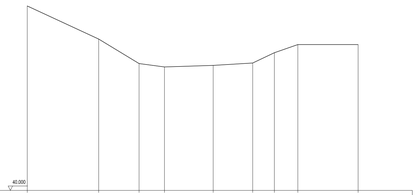

Sezione 20
Scala H 1/200
Scala V 1/200

Codice	113	112	110	109	108	107	105	104	103
Progressiva	0.000	6.591	10.323	12.663	17.161	20.013	22.613	24.980	30.540
Parziale	6.591	3.732	2.340	4.498	2.852	2.800	2.167	5.560	
Quota	51.022	50.945	51.709	51.396	51.540	51.757	52.755	53.403	53.403

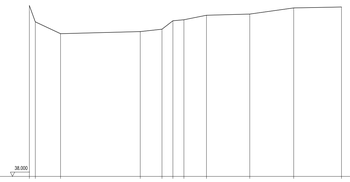

Sezione 19
Scala H 1/200
Scala V 1/200

Codice	114	115	117	139	138	135	134	133	132	131	130
Progressiva	0.000	0.000	2.873	10.237	12.239	13.252	14.267	16.347	20.341	24.401	26.809
Parziale	0.000	2.324	7.364	2.002	1.013	1.015	2.080	3.994	4.060	4.408	
Quota	53.178 53.075	51.177		51.370	51.681 53.371	52.487	52.877	52.882	53.500	53.541	

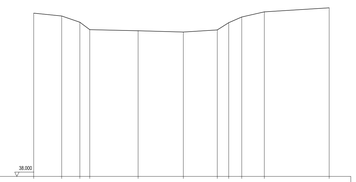

Sezione 17
Scala H 1/200
Scala V 1/200

Codice	159	158	157	156	155	154	153	151	150	149	148
Progressiva	0.000	2.582	4.258	5.176	9.637	13.811	16.942	18.861	19.304	21.387	27.273
Parziale	2.582	1.676	0.918	4.461	4.174	3.131	1.919	1.201	2.083	5.886	
Quota	53.072	53.611	52.230 51.945	51.449	51.324	51.518 51.498	52.711	53.193	53.581		

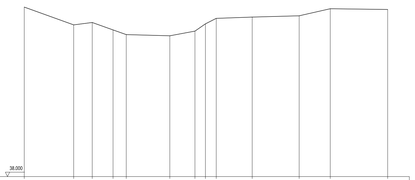

Sezione 16
Scala H 1/200
Scala V 1/200

Codice	180	181	182	183	184	178	179	186	181	182	183	184	185
Progressiva	0.000	4.860	6.272	8.195	9.413	13.438	15.759	17.167	17.718	21.039	25.375	28.242	33.541
Parziale	4.560	1.712	1.923	1.218	4.025	2.321	0.942 0.687	0.551	3.321	4.336	2.867	5.299	
Quota	53.440	52.061	52.222	51.535	51.107	50.993	51.428 50.907	50.907	52.599	52.723	52.828	53.483	53.437

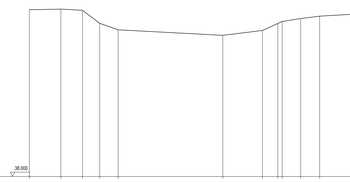

Sezione 15
Scala H 1/200
Scala V 1/200

Codice	193	196	197	198	199	170	171	172	173	174	175	176	177
Progressiva	0.000	2.905	4.908	6.489	8.195	17.857	21.508	23.255 23.255	24.962	26.637	28.797	30.383	34.888
Parziale	2.905	2.003	1.581	1.706	9.662	3.651	1.437	1.708	1.675	1.760	3.586	4.505	
Quota	53.399	53.456	53.340	52.144	53.544	51.038	51.485	52.128 52.128	52.287	52.687	52.857	53.014	53.242

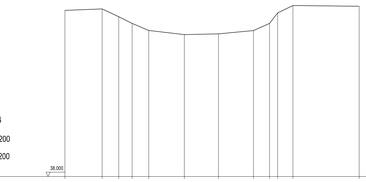

Sezione 14
Scala H 1/200
Scala V 1/200

Codice	210	209	208	207	206	205	204	203	202	201	200	199
Progressiva	0.000	3.436	4.871	6.206	7.742	11.022	14.173	17.409	18.889	19.554	21.051	27.161
Parziale	3.436	1.335	1.335	1.536	3.280	3.151	3.236	1.480	0.665	1.497	6.110	
Quota	53.332	53.467	53.142	52.129	51.477	51.056	51.198	51.474	52.132	53.100	53.783	53.713

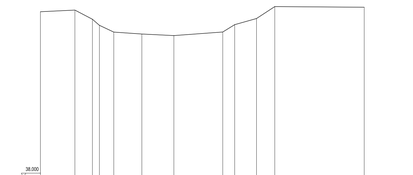

Sezione 13
Scala H 1/200
Scala V 1/200

Codice	211	212	213	214	215	216	217	218	219	220	221	222
Progressiva	0.000	3.187	4.860	5.446	6.771	9.362	12.322	16.833	17.938	19.946	21.055	20.888
Parziale	3.187	1.673	0.586 0.586	1.325	2.591	2.960	4.511	1.105	2.008	1.089	8.253	
Quota	53.304	53.456	52.956 52.946	51.418	51.248	51.154	51.433	51.433 52.107	52.875	53.775	53.775	

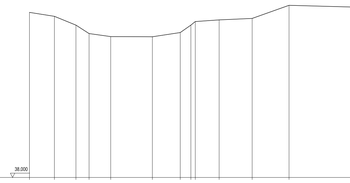

Sezione 12
Scala H 1/200
Scala V 1/200

Codice	248	247	246	245	244	243	242	241	240	239	238	237	236
Progressiva	0.000	2.307	4.289	5.557	7.556	11.345	13.623	14.623 14.623	15.933 15.933	17.515	20.542	23.942	31.108
Parziale	2.307	1.982	1.268	1.999	3.839	2.278	0.996	1.310	2.205	3.047	3.400	7.146	
Quota	53.242	52.881	52.383	51.399	51.009	50.994	51.381 52.377	52.955 52.955	52.500	52.881	53.681	53.700	

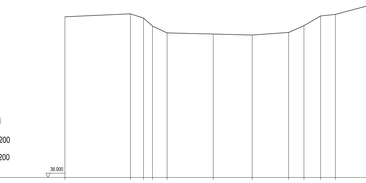

Sezione 11
Scala H 1/200
Scala V 1/200

Codice	262	261	260	259	258	257	256	255	254	253	252	251	250
Progressiva	0.000	6.040	7.214	8.087	8.429	13.688	17.283	20.645	22.365	23.583	24.943	27.882	34.406
Parziale	6.040	1.174	0.873	0.342	4.259	3.595	3.362	1.720	1.218	1.375	2.939	6.514	
Quota	52.839	53.112	52.709	51.972	51.346	51.243	51.152	51.090	52.014	52.872	53.060	53.835	53.628

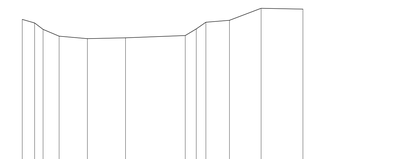

Sezione 10
Scala H 1/200
Scala V 1/200

Codice	263	264	265	266	267	268	269	270	271	272	273	274
Progressiva	0.000	1.139	1.914	3.403	6.072	9.931	15.542	16.066	16.954	19.129	22.045	25.907
Parziale	1.139	0.775	1.487	2.667	3.519	5.511	0.524	0.888	2.174	2.917	3.862	
Quota	52.888	52.338	51.948	51.318	51.002	51.168	51.380	51.984	52.604	52.783	53.684	53.672

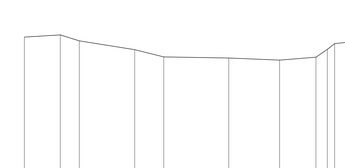

Sezione 9
Scala H 1/200
Scala V 1/200

Codice	291	292	293	288	289	284	283	282	281	280	279	278	277	276
Progressiva	0.000	3.313	5.072	10.179	13.870	18.875	23.562	26.911	27.560	28.435	31.483	34.583	37.790	42.234
Parziale	3.313	1.759	5.107	2.691	5.000	4.692	3.349	1.649 0.875	0.875	2.830	3.100	3.226	4.539	
Quota	53.067	53.209	52.778	51.601	51.214	51.131	50.940	51.211 52.068 52.068	52.768	54.111	55.289	56.471		

KEYPLAN

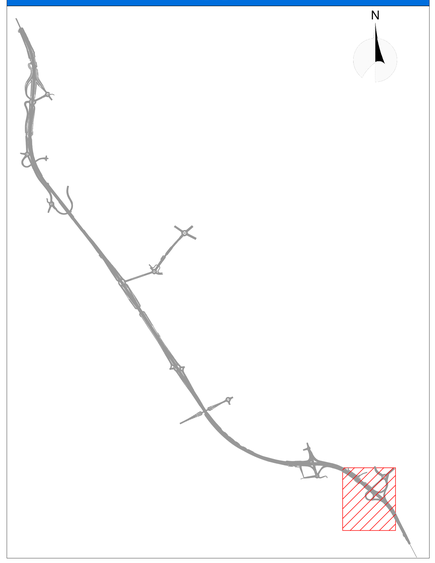

UBICAZIONE SEZIONI IDRAULICHE

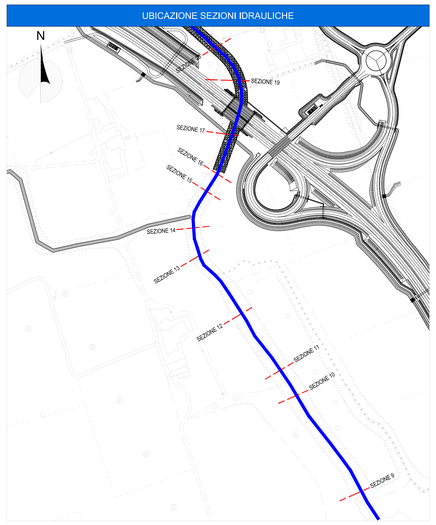

ANAS S.p.A.
Direzione Progettazione e Realizzazione Lavori

S.S. N. 9 "VIA EMILIA"
VARIANTE DI CASALPUSTERLENGO ED ELIMINAZIONE PASSAGGIO A LIVELLO SULLA S.P. EX S.S. N.234

PROGETTO ESECUTIVO

STUDIO CORONA Ing. Renato Vaira Ordine degli Ingg. di Torino n° Posizione n° 8862/A1	ING. RENATO DEL PRETE Ing. Renato Del Prete Ordine degli Ingg. di Bari Posizione n° 3972	DOTT. GEOL. DANILO GALLO Dott. Geol. Danilo Gallo Ordine dei Geologi della Regione Puglia n° 396	INTEGRAZIONE PRESTAZIONI Ing. Renato Del Prete	PROGETTISTA Ing. Valerio Bajetti (I.T. S.r.l.)
			PROGETTAZIONE STRADALE Ing. Gaetano Ranieri (Gal&M S.r.l.)	PROGETTAZIONE IDRAULICA Ing. Fabrizio Bajetti (I.T. S.r.l.)
I.T. Ingegneria del Territorio s.r.l. Ing. Valerio Bajetti Ordine degli Ingg. di Reggio Calabria n° R-2011	SETAC SJ Service & Engineering Trasporti Ambiente Costruzioni Prof. Ing. Luigi Monterisi Ordine degli Ingg. di Bari Posizione n° 3972	GEI Engineering & Integrated S.r.l. Ing. Gabriele Incecchi Ordine degli Ingg. di Reggio Calabria n° A-1232	PROGETTAZIONE OPERE D'ARTE MAGGIORI Ing. Renato Vaira (Studio Corona S.r.l.)	PROGETTAZIONE OPERE D'ARTE MINORI Ing. Nicola Ligas (I.T. S.r.l.)
			COMPUTI Ing. Valerio Bajetti (I.T. S.r.l.)	CANTIERISTICA Ing. Gaetano Ranieri (Gal&M S.r.l.)
CONSORZIO UNING SOCIETÀ CONSORTILE Gal&M. Prof. Ing. Matteo Ranieri Ordine degli Ingg. di Reggio Calabria n° 717	ECOPLAN Arch. Nicoletta Fratini Ordine degli Architetti di Taranto n° 649	ARKE' INGEGNERIA s.r.l. Ing. Gioacchino Angarano Ordine degli Ingg. di Bari n° 4472	GEOLOGIA Dott. Danilo Gallo	GEOTECNICA Ing. Gianfranco Sodero (Studio Corona S.r.l.)
			AMBIENTE Dott. Emilio Macchi (ECOPLAN S.r.l.)	SICUREZZA Ing. Gaetano Ranieri (Gal&M S.r.l.)

VISTO: IL RESPONSABILE DEL PROCEDIMENTO	IL RESPONSABILE DELLA INTEGRAZIONE DELLE PRESTAZIONI SPECIALISTICHE	PROGETTISTA	GEOLOGO	IL COORDINATORE DELLA SICUREZZA IN FASE DI PROGETTAZIONE
Dott. Ing. Fabrizio CARDONE	Ing. Renato DEL PRETE	Ing. Valerio BAJETTI	Dott. Danilo GALLO	Ing. Gaetano RANIERI

FA12

F - PROGETTO IDRAULICO
FA - COLATORE DEL BREMBIOLO
SEZIONI DI RILIEVO STATO ATTUALE - SEZIONE 03

CODICE PROGETTO (PROGETTO / LIV. PROG. / N. PROG.)	NOME FILE	REVISIONE	SCALA:
COMI E 1701	CODICE ELAB. T00ID01IDRSZ03 FA12-T00ID01IDRSZ03_B.dwg	B	1:200

REV.	DESCRIZIONE	DATA	REDATTO	VERIFICATO	APPROVATO
D					
C					
B	EMISSIONE A SEGUITO DI ISTRUTTORIA ANAS N.09 DEL 08.01.2018	FEBBRAIO 2018	ING. EMANUELE MACEROLA	PROF. ING. LUIGI MONTERISI	ING. VALERIO BAJETTI
A	EMISSIONE		ING. EMANUELE MACEROLA	PROF. ING. LUIGI MONTERISI	ING. VALERIO BAJETTI