PLANIMETRIA CANALI DX N°7-8
SCALA 1:500

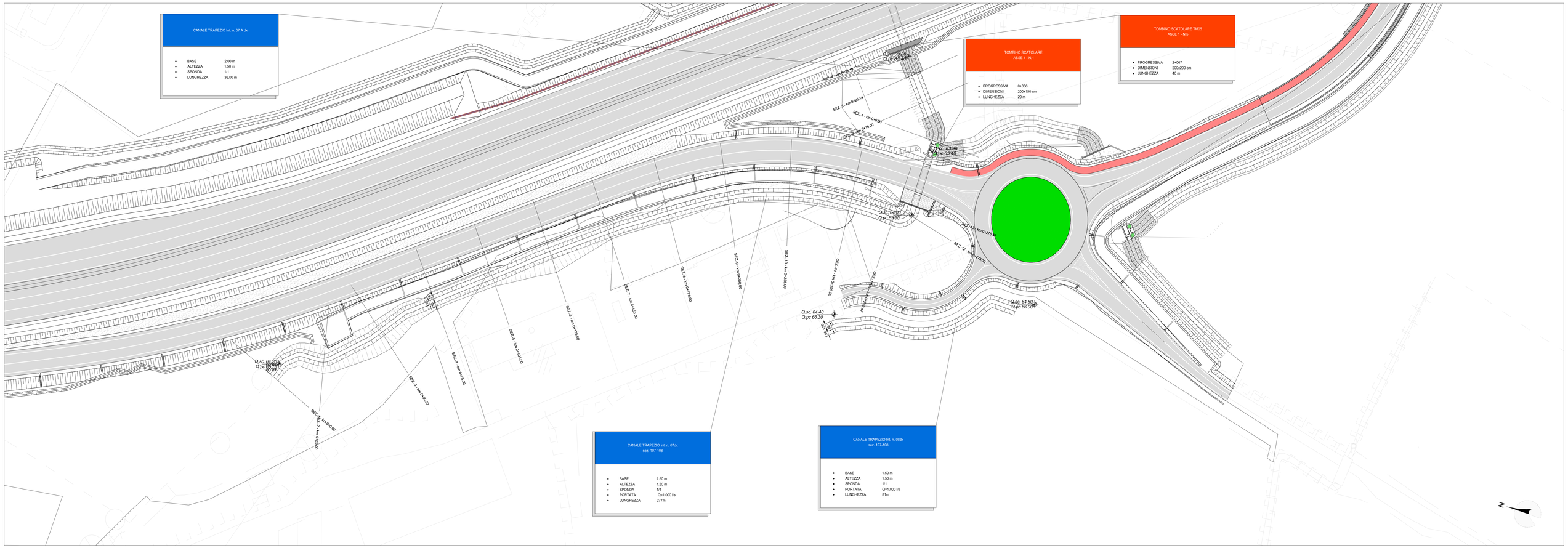

PROFILO CANALI DX N°7-8
SCALA 1:1.000/100

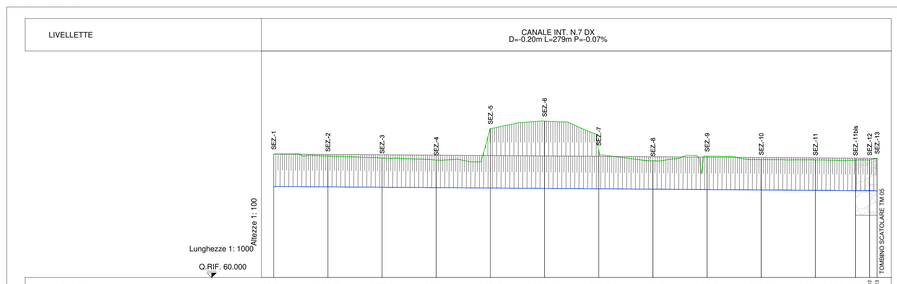

N° SEZIONI	SEZ.-1	SEZ.-2	SEZ.-3	SEZ.-4	SEZ.-5	SEZ.-6	SEZ.-7	SEZ.-8	SEZ.-9	SEZ.-10	SEZ.-11	SEZ.-11bis	SEZ.-12	SEZ.-13
DISTANZE PROGRESSIVE	0.00	25.00	50.00	75.00	100.00	125.00	150.00	175.00	200.00	225.00	250.00	268.47	275.00	279.47
DISTANZE PARZIALI	25.00	25.00	25.00	25.00	25.00	25.00	25.00	25.00	25.00	25.00	18.47	6.53	4.47	
QUOTE TERRENO	65.70	65.61	65.52	65.42	66.87	67.22	65.88	65.38	65.60	65.44	65.43	65.42	65.43	65.50
QUOTE SCORRIMENTO CANALE	64.20	64.18	64.16	64.15	64.13	64.11	64.09	64.07	64.06	64.04	64.02	64.01	64.00	64.00

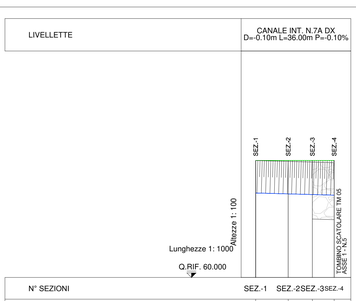

N° SEZIONI	SEZ.-1	SEZ.-2	SEZ.-3	SEZ.-4
DISTANZE PROGRESSIVE	0.00	15.00	26.14	36.19
DISTANZE PARZIALI	15.00	11.14	10.05	
QUOTE TERRENO	65.40	65.40	65.40	65.40
QUOTE SCORRIMENTO CANALE	63.90	63.86	63.83	63.80

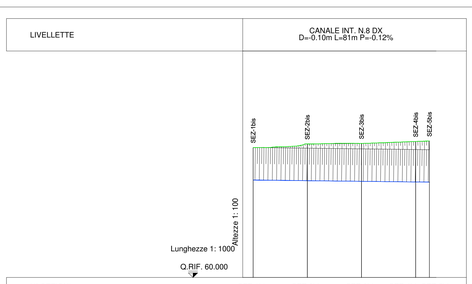

N° SEZIONI	SEZ.-1bis	SEZ.-2bis	SEZ.-3bis	SEZ.-4bis	SEZ.-5bis
DISTANZE PROGRESSIVE	0.00	25.00	50.00	75.00	81.33
DISTANZE PARZIALI	25.00	25.00	25.00	6.33	
QUOTE TERRENO	66.00	66.16	66.19	66.28	66.30
QUOTE SCORRIMENTO CANALE	64.50	64.47	64.44	64.41	64.40

LEGENDA
- TERRENO
- CANALE

SEZIONI TIPO CANALI DX N°7-8
SCALA 1:100

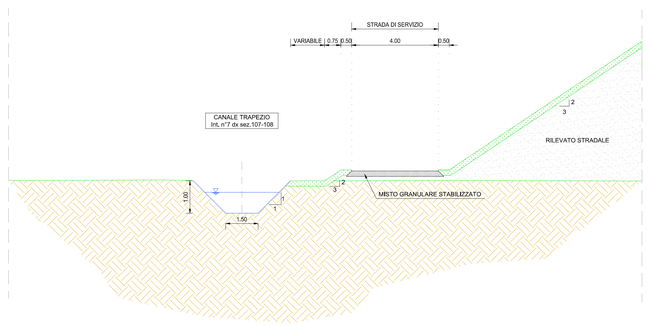

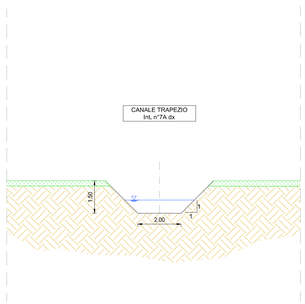

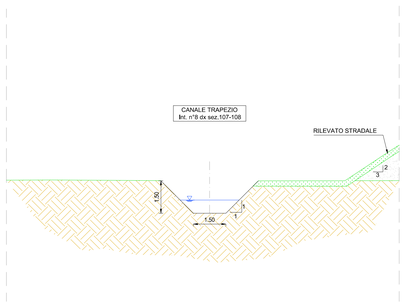

ANAS S.p.A.
Direzione Progettazione e Realizzazioni Lavori

S.S. N. 9 "VIA EMILIA"
VARIANTE DI CASALPUSTERLENGO ED ELIMINAZIONE PASSAGGIO A LIVELLO SULLA S.P. EX S.S. N.234

PROGETTO ESECUTIVO

STUDIO CORONA — Ing. Renato Vaira (Ordine degli Ingg. di Torino e Provincia n° 4842/A)	ING. RENATO DEL PRETE — Ing. Renato Del Prete (Ordine degli Ingg. di Bari al posizione n° 3937)	DOTT. GEOL. DANILO GALLO — Dott. Geol. Danilo Gallo (Ordine dei Geologi della Regione Puglia n° 58)	INTEGRAZIONE PRESTAZIONI: Ing. Renato Del Prete	PROGETTISTA: Ing. Valerio Bajetti (I.T. S.r.l.)
			PROGETTAZIONE STRADALE: Ing. Gaetano Ranieri (Ga&M S.r.l.)	PROGETTAZIONE IDRAULICA: Ing. Fabrizio Bajetti (I.T. S.r.l.)
I.T. Ingegneria del Territorio s.r.l. — Ing. Valerio Bajetti (Ordine degli Ingg. di Rieti al posizione n° 84/2011)	SETAC SP Service & Engineering Trasporti Ambiente Costruzioni — Prof. Ing. Luigi Monterisi (Ordine degli Ingg. di Bari al posizione n° 3777)	GE Engineering & Graphics s.r.l. — Ing. Gabriele Incecchi (Ordine degli Ingg. di Rieti al posizione n° 417/2)	PROGETTAZIONE OPERE D'ARTE MAGGIORI: Ing. Renato Vaira (Studio Corona S.r.l.)	PROGETTAZIONE OPERE D'ARTE MINORI: Ing. Nicola Ligas (I.T. S.r.l.)
			COMPUTI: Ing. Valerio Bajetti (I.T. S.r.l.)	CANTIERISTICA: Ing. Gaetano Ranieri (Ga&M S.r.l.)
UNING — Prof. Ing. Matteo Ranieri (Ordine degli Ingg. di Bari al posizione n° 3777)	ECOPLAN — Arch. Nicoletta Fraticini (Ordine degli Architetti di Bari al posizione n° 1447)	ARKE' INGEGNERIA s.r.l. — Ing. Gioacchino Angiarano (Ordine degli Ingg. di Bari al posizione n° 4441)	GEOLOGIA: Dott. Danilo Gallo	GEOTECNICA: Ing. Gianfranco Sodero (Studio Corona S.r.l.)
			AMBIENTE: Dott. Emilio Macchi (ECOPLAN S.r.l.)	SICUREZZA: Ing. Gaetano Ranieri (Ga&M S.r.l.)

VISTO: IL RESPONSABILE DEL PROCEDIMENTO	IL RESPONSABILE DELLA INTEGRAZIONE DELLE PRESTAZIONI SPECIALISTICHE	PROGETTISTA	GEOLOGO	IL COORDINATORE DELLA SICUREZZA IN FASE DI PROGETTAZIONE
Dott. Ing. Fabrizio CARDONE	Ing. Renato DEL PRETE	Ing. Valerio BAJETTI	Dott. Danilo GALLO	Ing. Gaetano RANIERI

FB22

F - PROGETTO IDRAULICO
FB - RETICOLO IDROGRAFICO
PROFILO CANALI N.7 E N.8 DX

CODICE PROGETTO	NOME FILE	REVISIONE	SCALA:
PROGETTO COMI — LIV. PROG. E — N. PROG. 1701	FB22-T00ID02IDRFP08_D.dwg	D	VARIE
	CODICE ELAB. T00IID02IDRFP08		

REV.	DESCRIZIONE	DATA	REDATTO	VERIFICATO	APPROVATO
D	EMISSIONE A SEGUITO PARERE REGIONE LOMBARDIA E CONSORZIO BONIFICA MUZZA	GIUGNO 2018	ING. GIUSEPPE CRISA'	PROF. ING. LUIGI MONTERISI	ING. VALERIO BAJETTI
C	EMISSIONE A SEGUITO PARERE REGIONE LOMBARDIA	MARZO 2018	ING. FABRIZIO BAJETTI	PROF. ING. LUIGI MONTERISI	ING. VALERIO BAJETTI
B	EMISSIONE A SEGUITO DI ISTRUTTORIA ANAS N.09 DEL 08.01.2018	FEBBRAIO 2018	ING. EMANUELE MACEROLA	PROF. ING. LUIGI MONTERISI	ING. VALERIO BAJETTI
A	EMISSIONE		ING. EMANUELE MACEROLA	PROF. ING. LUIGI MONTERISI	ING. VALERIO BAJETTI