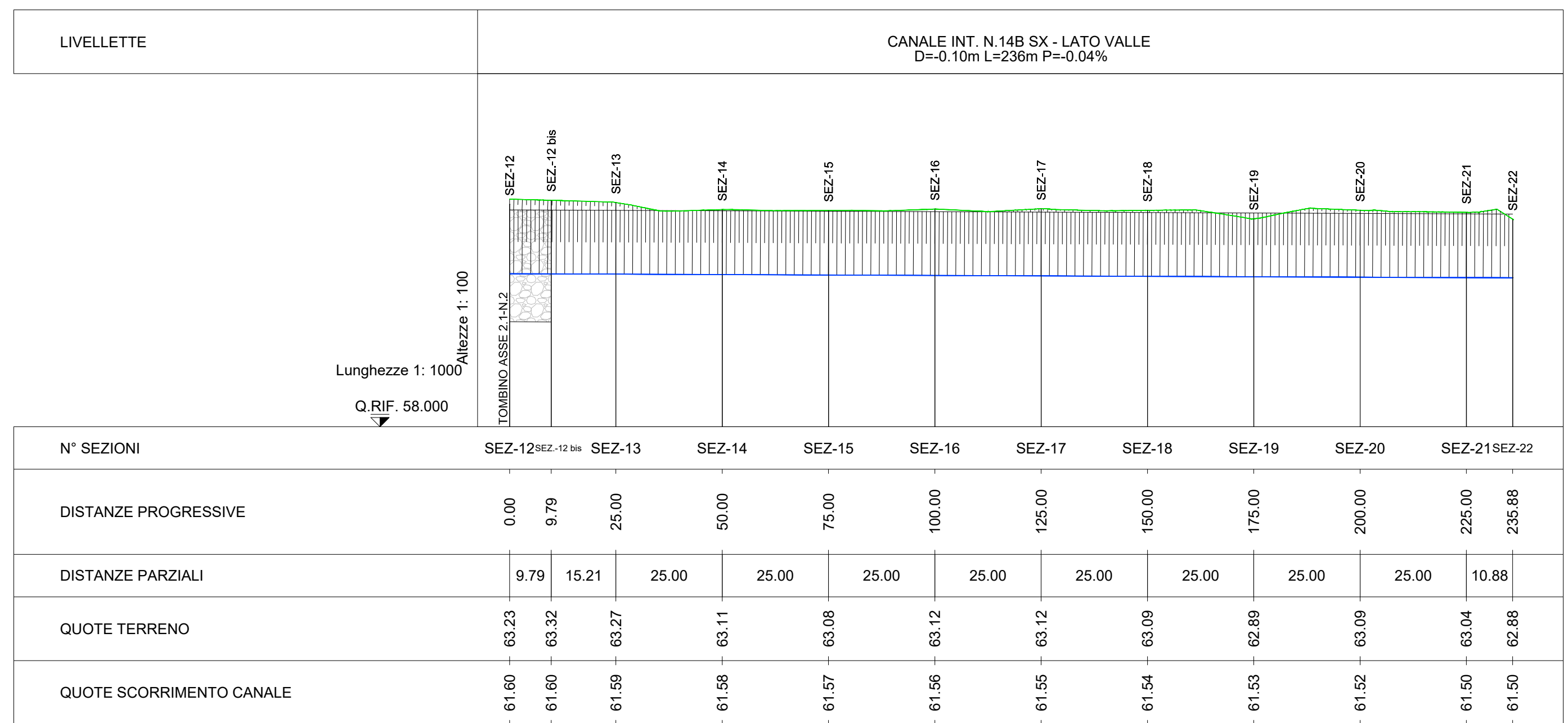
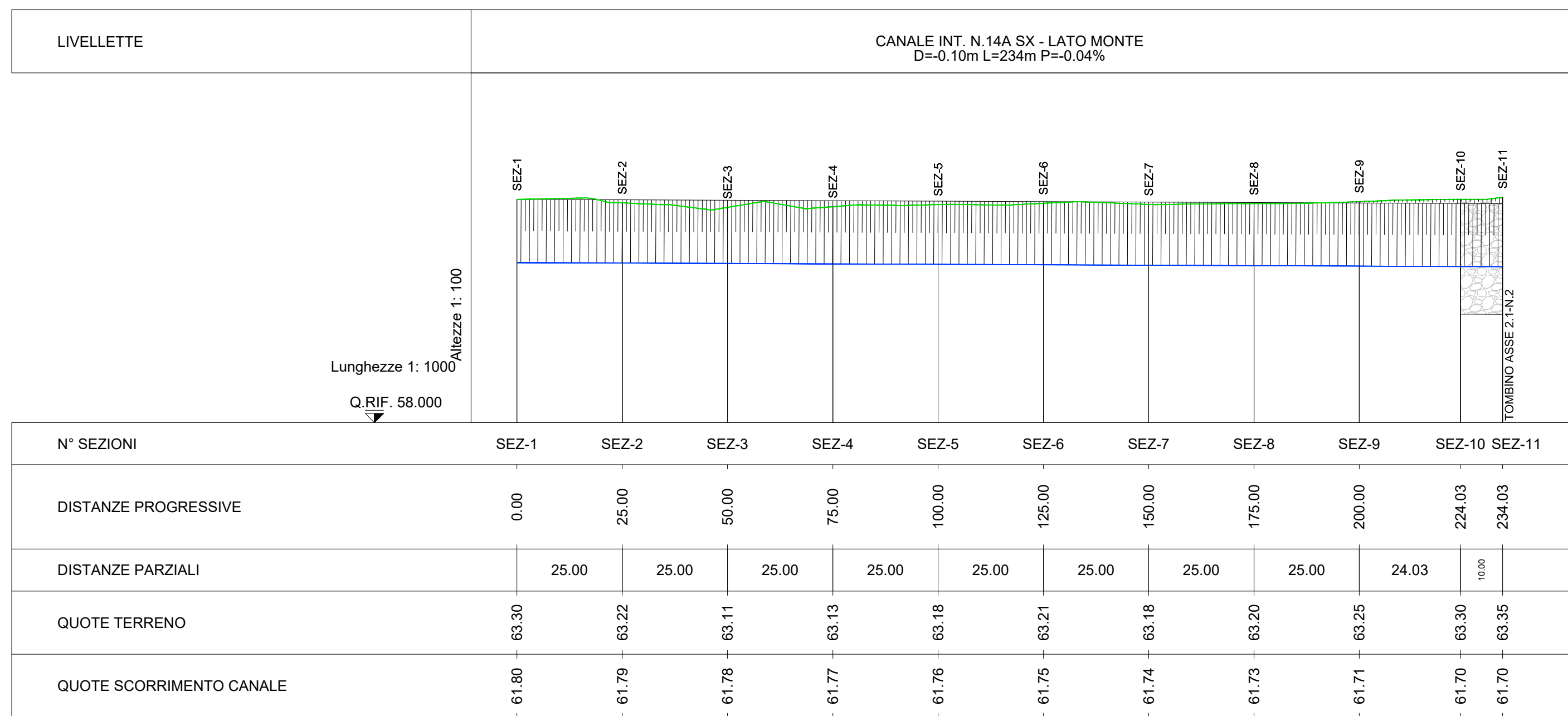
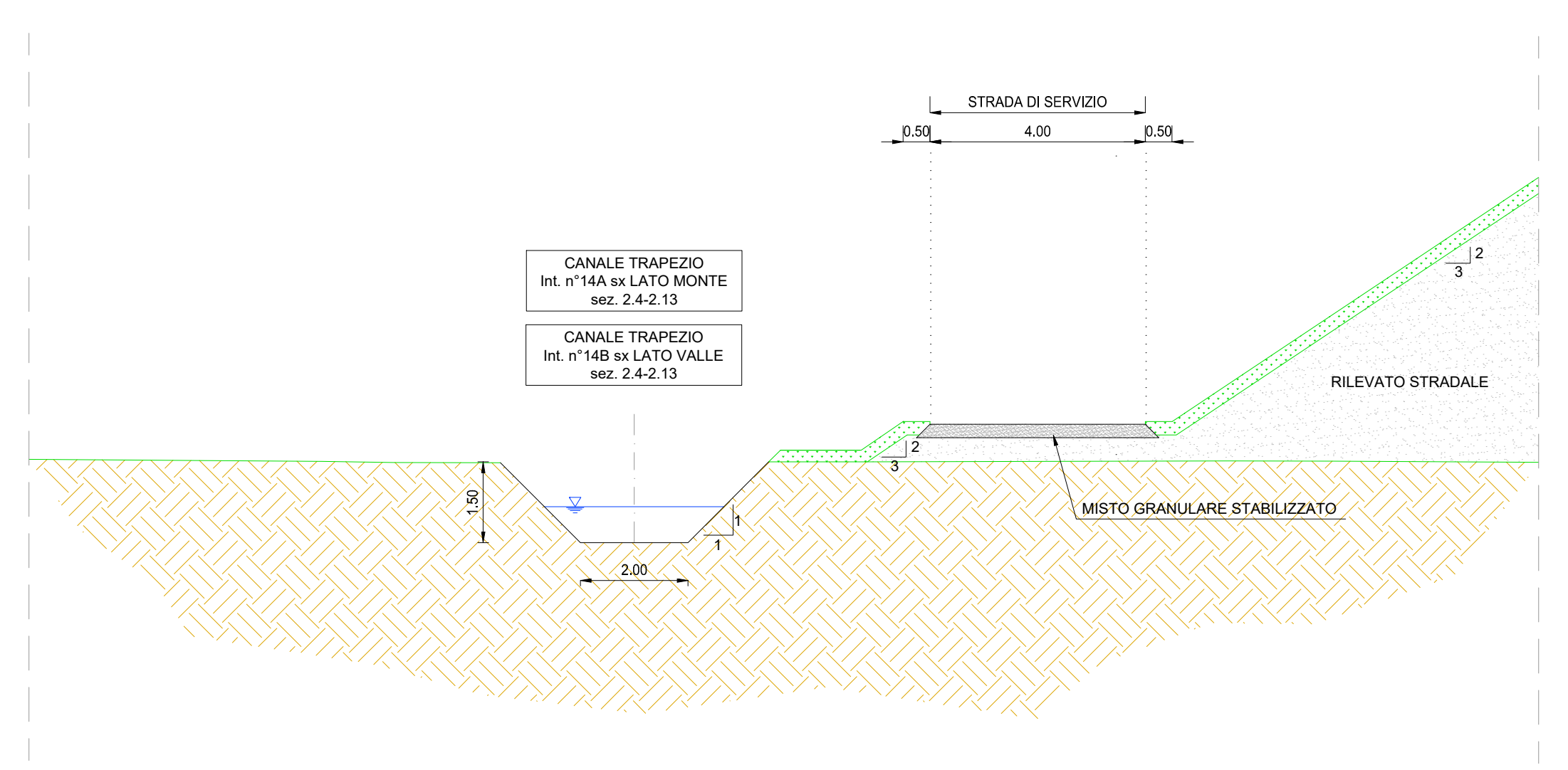


PROFILO CANALI SX N°14A-14B
SCALA 1:1.000/100



LEGENDA
— TERRENO
— CANALE

SEZIONI TIPO CANALI DX N°14A-14B
SCALA 1:100



ANAS S.p.A.
Direzione Progettazione e Realizzazione Lavori

S.S. N. 9 "VIA EMILIA"
VARIANTE DI CASALPUSTERLENGO ED ELIMINAZIONE
PASSAGGIO A LIVELLO SULLA S.P. EX S.S. N.234
PROGETTO ESECUTIVO

STUDIO CORONA Ing. Renato Vana (G.A.M.)	ING. RENATO DEL PRETE Ing. Renato Del Prete (G.A.M.)	DOTT. GIO. GALLO DOTT. DANIELO GALLO (G.A.M.)	INTEGRAZIONE PRESTAZIONI Ing. Valerio Baletti (G.A.M.)	PROGETTISTA Ing. Valerio Baletti (G.A.M.)
SETAC Prof. Ing. Luigi Montesi (G.A.M.)	EG Ing. Gabriele Esposito (G.A.M.)	COMPUTI Ing. Valerio Baletti (G.A.M.)	CANTIERISTICA Ing. Gianfranco Sotero (G.A.M.)	PROGETTAZIONE STRADALE Ing. Gianfranco Sotero (G.A.M.)
UNING Prof. Ing. Matteo Roveri (G.A.M.)	ECOPLAN Arch. Nicoletta Fontana (G.A.M.)	ARKE Ing. Giovanni Agostini (G.A.M.)	GEOLOGIA Dott. Danilo Gallo (G.A.M.)	GEOTECNICA Ing. Gianfranco Sotero (G.A.M.)
VISTO IL RESPONSABILE DEL PROCEDIMENTO Dott. Ing. Fabrizio CARONE	IL RESPONSABILE DELLA INTEGRAZIONE DELLE PRESTAZIONI SPECIALISTICHE Ing. Renato DEL PRETE	PROGETTISTA Ing. Valerio BAILETTI	GEOLOGO Dott. Danilo GALLO	IL COORDINATORE DELLA SICUREZZA IN FASE DI PROGETTAZIONE Ing. Gianfranco RANERI

FB30

CODICE PROGETTO: FB30-T00D02DRFP16_D_016

PROGETTO: EMISSIONE A SEGUITO PARERE REGIONE LOMBARDA E CONSORZIO BONIFICA MUZZA

PROGETTO: EMISSIONE A SEGUITO PARERE REGIONE LOMBARDA

PROGETTO: EMISSIONE A SEGUITO DI ISTRUZIONE ANAS N.08 DEL 08.01.2018

PROGETTO: EMISSIONE

REV. DESCRIZIONE

F - PROGETTO IDRAULICO
FB - RETICOLO IDROGRAFICO
PROFILO CANALI N. 14A E N. 14B SX

NOME FILE: FB30-T00D02DRFP16_D_016.dwg

REVISIONE: D

SCALA: VARIE

PROF. ING.	ING. VALERIO BAILETTI
ING. GIUSEPPE CRESA	ING. VALERIO BAILETTI
ING. FABRIZIO BAILETTI	ING. VALERIO BAILETTI
ING. EMANUELE MACEROLA	ING. VALERIO BAILETTI
ING. EMANUELE MACEROLA	ING. VALERIO BAILETTI