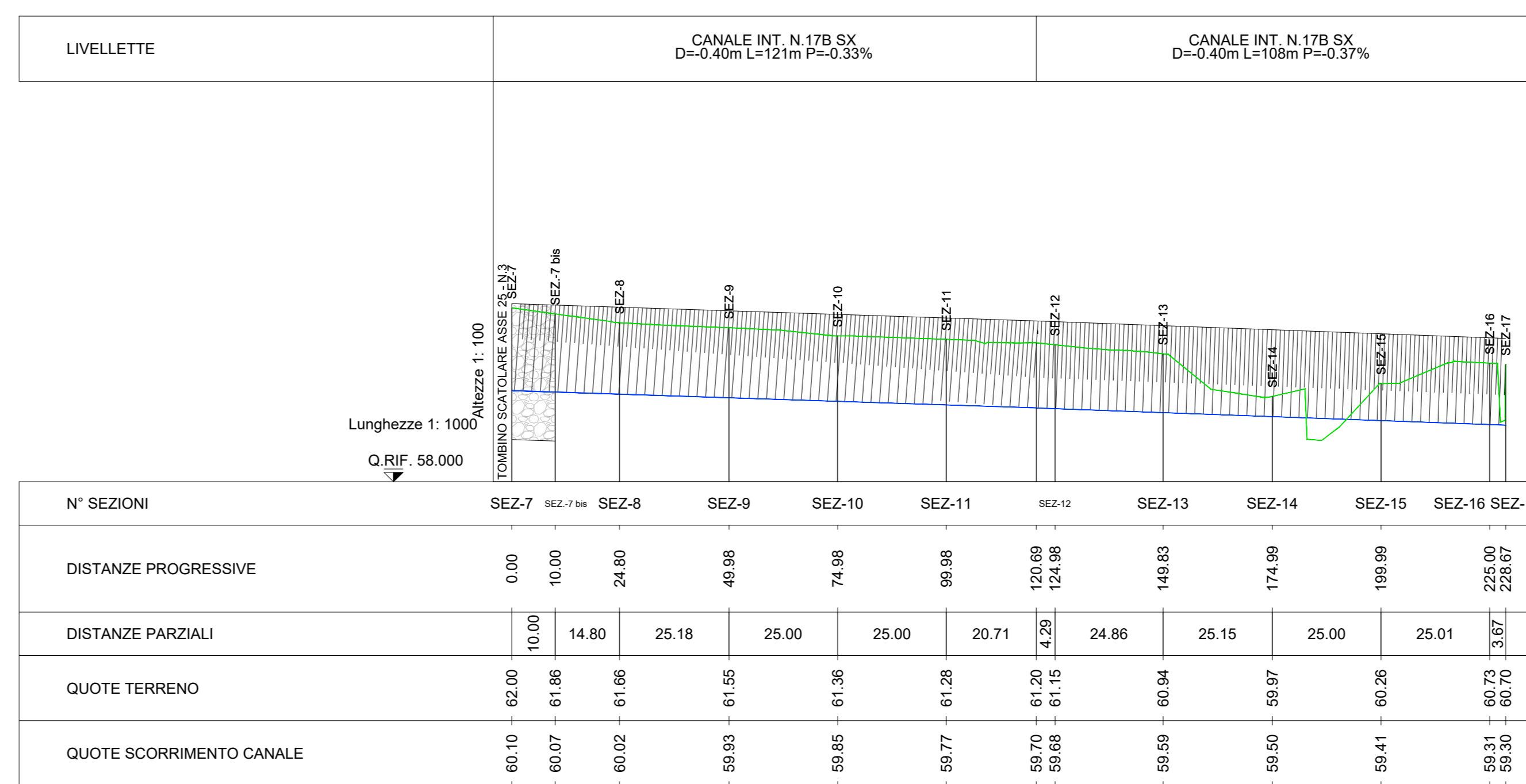
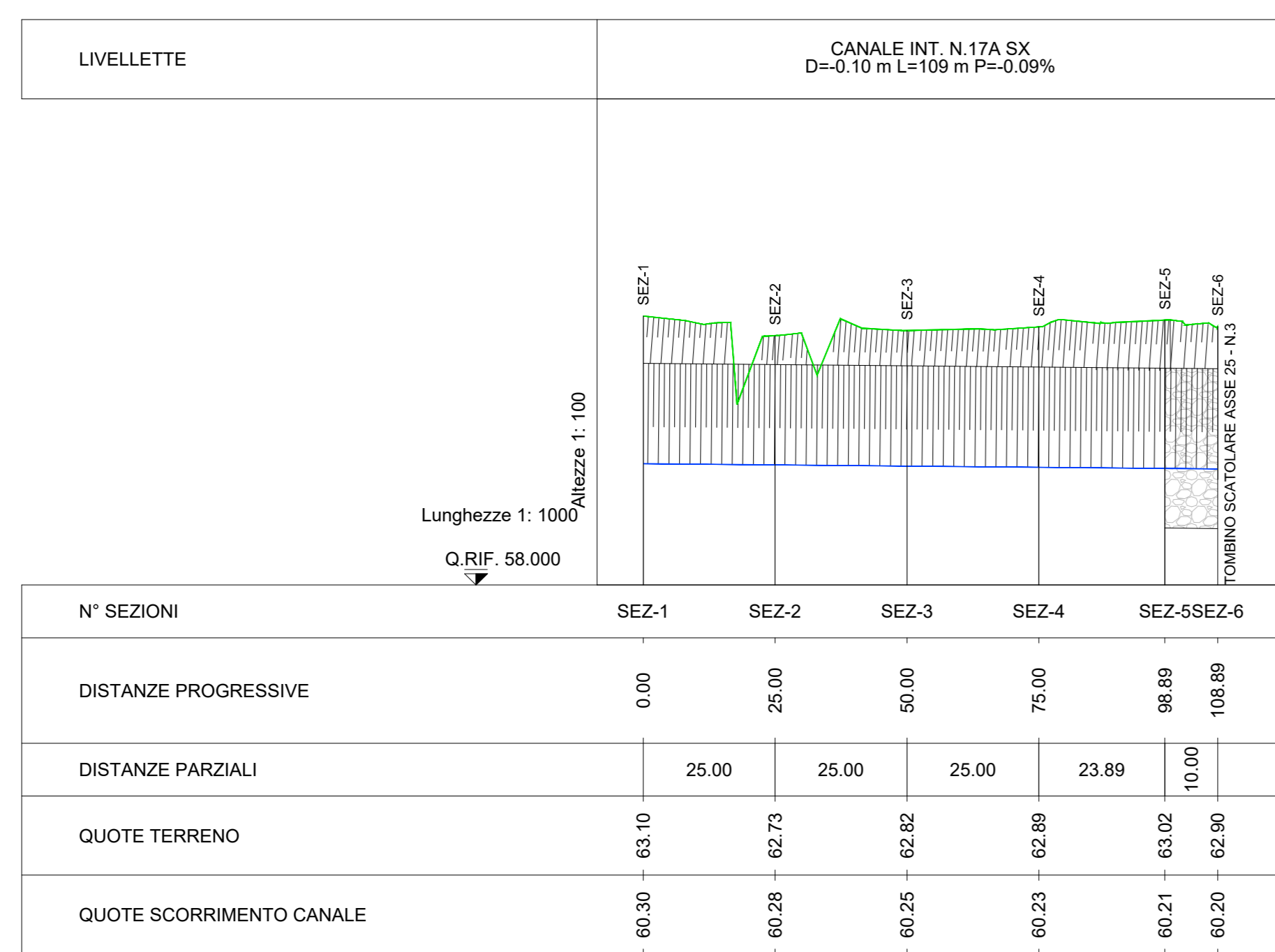
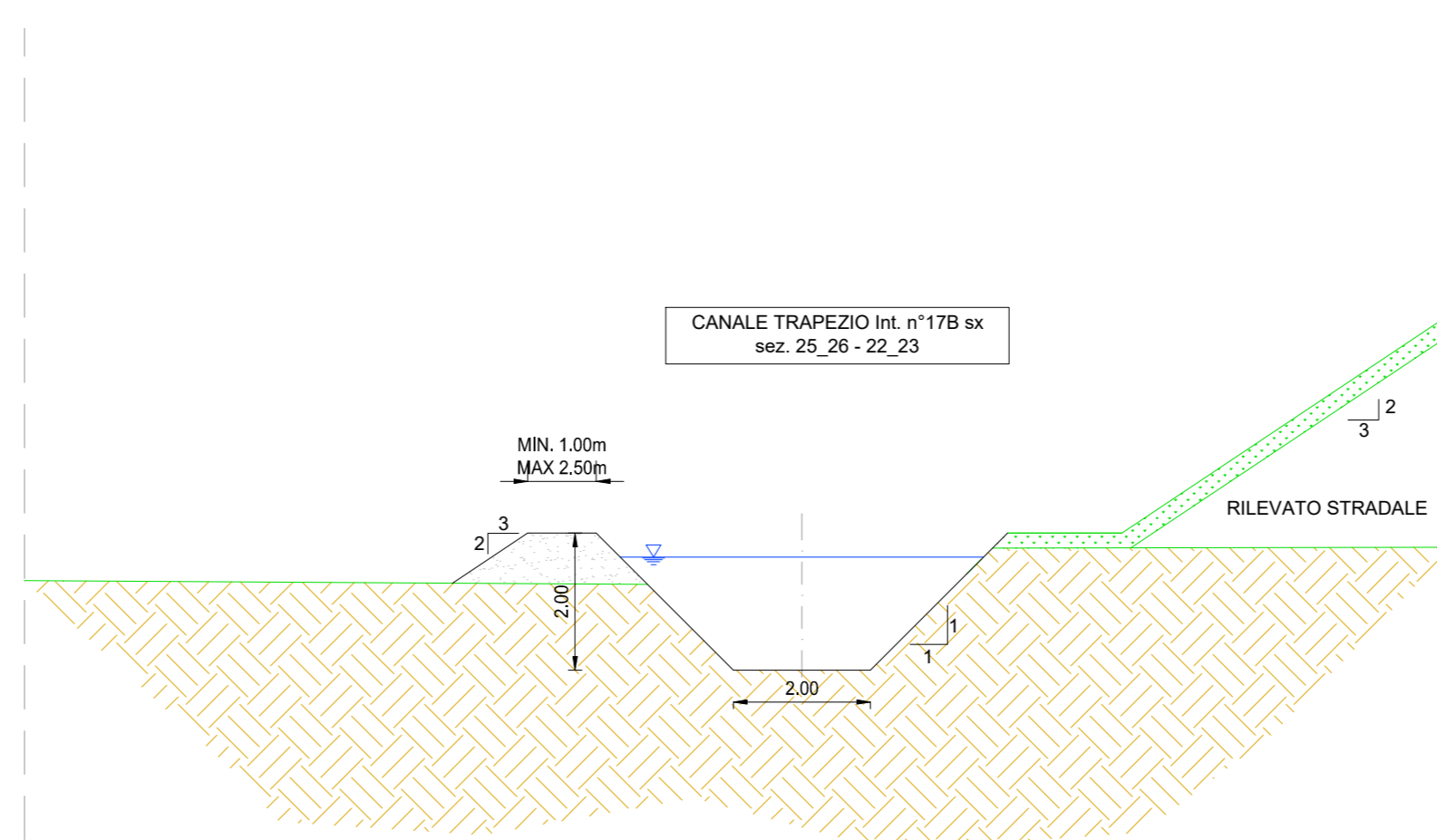
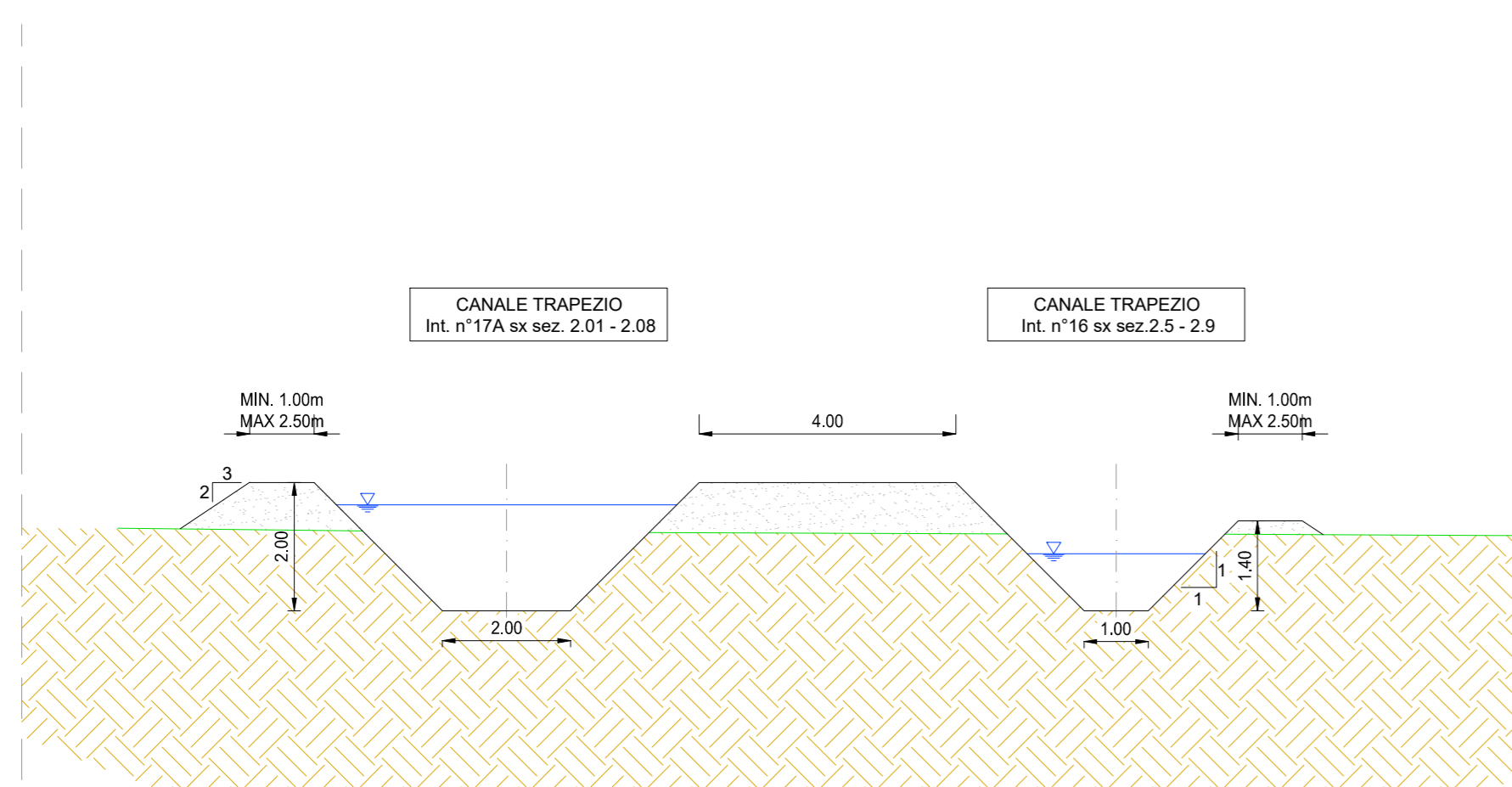


PROFILO CANALI SX N°17A-17B
SCALA 1:1.000/100



LEGENDA
 TERRENO
 CANALE

SEZIONI TIPO CANALI DX N°17A-17B
SCALA 1:100



ANAS S.p.A.
Direzione Progettazione e Realizzazione Lavori

S.S. N. 9 "VIA EMILIA"
VARIANTE DI CASALPUSTERLENGO ED ELIMINAZIONE
PASSAGGIO A LIVELLO SULLA S.P. EX S.S. N.234
PROGETTO ESECUTIVO

STUDIO CORONA Ing. Renato Vana	ING. RENATO DEL PRETE Ing. Renato Del Prete	DOT. GIORGIO DIAMONDI Dott. Gio. Di. Carlo	INTEGRAZIONE PRESTAZIONI Ing. Renato Del Prete	PROGETTISTA Ing. Valerio Baietti
SETAC Ing. Valerio Baietti	SETAC Prof. Ing. Luigi Morone	EG Ing. Gabriele Invernizzi	PROGETTAZIONE STRADALE Ing. Gennaro Ranieri	PROGETTAZIONE IDRAULICA Ing. Gennaro Ranieri
UNING Prof. Ing. Matteo Ranieri	ECOPLAN Arch. Nicoletta Fontana	ARKE Ing. Giovanni Agostini	PROGETTAZIONE OPERE D'ARTE MAIORI Ing. Renato Vana	PROGETTAZIONE OPERE D'ARTE MINORI Ing. Nicola Lipari
COMPTI Ing. Valerio Baietti	COMPTI Ing. Valerio Baietti	COMPTI Ing. Valerio Baietti	GEOLOGIA Dott. Danilo Gallo	GEOTECNICA Ing. Gianfranco Soderio
AMBIENTE Ing. Valerio Baietti	AMBIENTE Ing. Valerio Baietti	AMBIENTE Ing. Valerio Baietti	AMBIENTE Ing. Valerio Baietti	AMBIENTE Ing. Valerio Baietti

FB31

F - PROGETTO IDRAULICO
FB - RETICOLO IDROGRAFICO
PROFILO CANALE N.17A E N.17B SX

PROGETTO	U.V. PROG.	N. PROG.	NOME FILE	REVISIONE	SCALA
COMI	E	1701	FB31-T00D02DRFP17_E.dwg	E	VARIE

D	EMISSIONE A SEGUITO PARERE CONSIGLIO BONIFICA MUZZA	GIUGNO 2018	ING. FABRIZIO BAIETTI	PROF. ING. LUIGI MONTERESI	ING. VALERIO BAIETTI
C	EMISSIONE A SEGUITO PARERE REGIONE LOMBARDA	MARZO 2018	ING. FABRIZIO BAIETTI	PROF. ING. LUIGI MONTERESI	ING. VALERIO BAIETTI
B	EMISSIONE A SEGUITO DI ISTRUTTORIA ANAS N.08 DEL 08.01.2018	FEBBRAIO 2018	ING. EMANUELE MACEROLA	PROF. ING. LUIGI MONTERESI	ING. VALERIO BAIETTI
A	EMISSIONE		ING. EMANUELE MACEROLA	PROF. ING. LUIGI MONTERESI	ING. VALERIO BAIETTI