PROFILO CANALE 11SX
SEZIONE SEZ.-1
PROGRESSIVA 0.00

RIPORTO
RI: 0,58 mq.
RE: 0,63 mq.
Totale: 1,21 mq.
SCAVO
SC1: 8,31 mq.

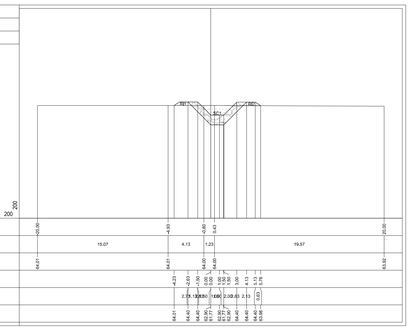

PROFILO CANALE 11SX
SEZIONE SEZ.-2
PROGRESSIVA 8.80

RIPORTO
RI: 0,57 mq.
RE: 0,59 mq.
Totale: 1,16 mq.
SCAVO
SC1: 8,39 mq.

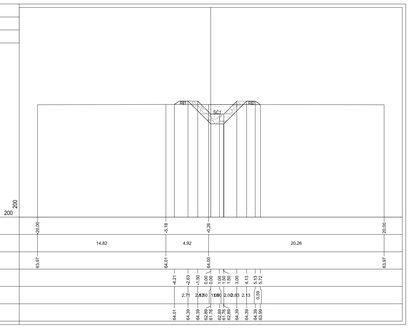

PROFILO CANALE 11SX
SEZIONE SEZ.-3
PROGRESSIVA 20.00

RIPORTO
RI: 0,55 mq.
RE: 0,54 mq.
Totale: 1,09 mq.
SCAVO
SC1: 2,98 mq.

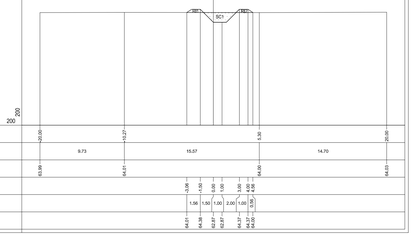

PROFILO CANALE 11SX
SEZIONE SEZ.-4
PROGRESSIVA 40.00

RIPORTO
RI: 0,40 mq.
RE: 0,37 mq.
Totale: 0,77 mq.
SCAVO
SC1: 3,30 mq.

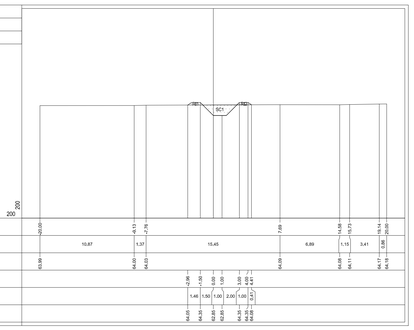

PROFILO CANALE 11SX
SEZIONE SEZ.-5
PROGRESSIVA 60.00

SCAVO
SC1: 4,61 mq.

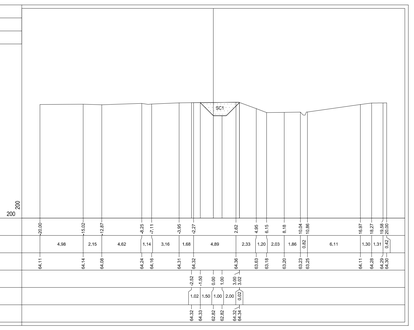

PROFILO CANALE 11SX
SEZIONE SEZ.-6
PROGRESSIVA 78.44

SCAVO
SC1: 4,31 mq.

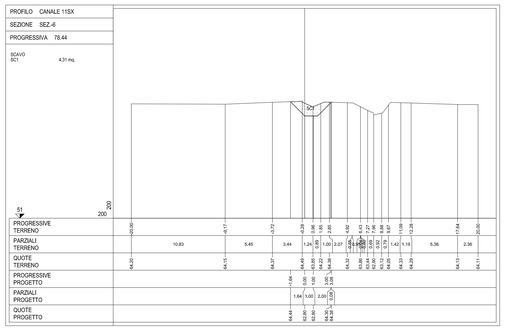

PROFILO CANALE 12SX
SEZIONE SEZ.-7bis
PROGRESSIVA 0.00

RIPORTO
RI: 0,36 mq.
RE: 0,42 mq.
Totale: 0,80 mq.
SCAVO
SC1: 8,97 mq.

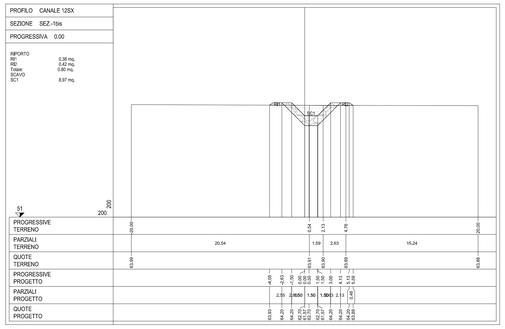

PROFILO CANALE 12SX
SEZIONE SEZ.-7ter
PROGRESSIVA 20.00

RIPORTO
RI: 0,27 mq.
RE: 0,25 mq.
Totale: 0,52 mq.
SCAVO
SC1: 2,97 mq.

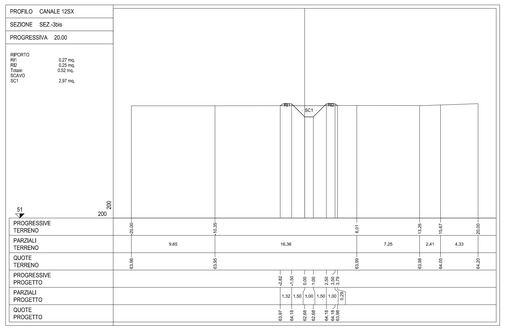

PROFILO CANALE 12SX
SEZIONE SEZ.-8bis
PROGRESSIVA 40.00

RIPORTO
RI: 0,20 mq.
RE: 0,21 mq.
Totale: 0,41 mq.
SCAVO
SC1: 3,10 mq.

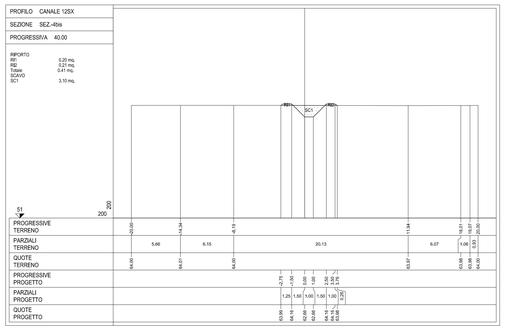

PROFILO CANALE 12SX
SEZIONE SEZ.-6bis
PROGRESSIVA 80.00

SCAVO
SC1: 4,25 mq.

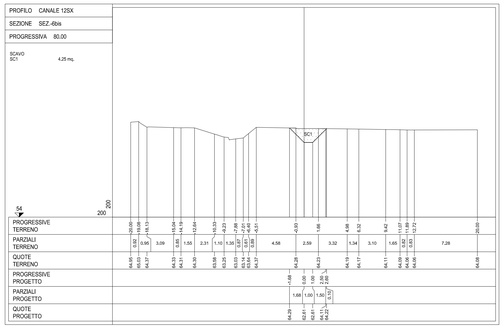

PROFILO CANALE 12SX
SEZIONE SEZ.-7bis
PROGRESSIVA 93.97

RIPORTO
RI: 0,41 mq.
SCAVO
SC1: 3,54 mq.

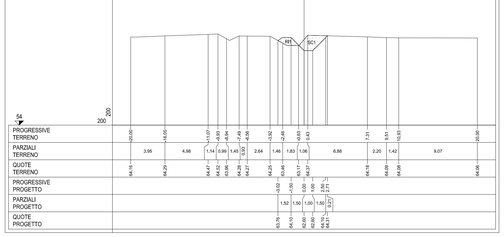

PROFILO CANALE 12SX
SEZIONE SEZ.-7ter
PROGRESSIVA 20.00

RIPORTO
RI: 0,23 mq.
RE: 0,39 mq.
Totale: 0,62 mq.
SCAVO
SC1: 3,20 mq.

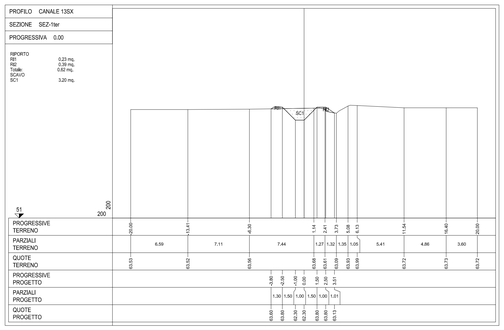

PROFILO CANALE 12SX
SEZIONE SEZ.-8bis
PROGRESSIVA 40.00

RIPORTO
RI: 0,20 mq.
RE: 0,38 mq.
Totale: 0,58 mq.
SCAVO
SC1: 2,89 mq.

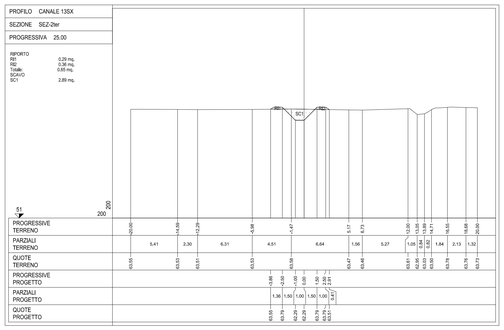

PROFILO CANALE 13SX
SEZIONE SEZ.-bter
PROGRESSIVA 50.00

RIPORTO
RI: 0,37 mq.
RE: 0,31 mq.
Totale: 0,68 mq.
SCAVO
SC1: 2,94 mq.

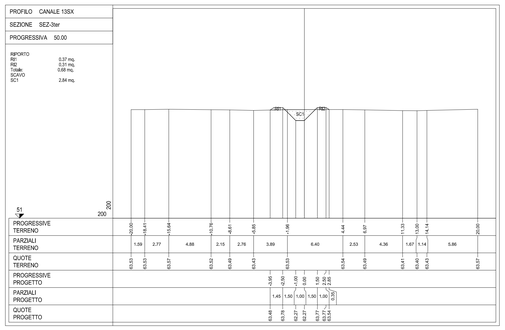

PROFILO CANALE 13SX
SEZIONE SEZ.-bter
PROGRESSIVA 75.00

RIPORTO
RI: 0,49 mq.
RE: 0,52 mq.
Totale: 1,01 mq.
SCAVO
SC1: 2,46 mq.

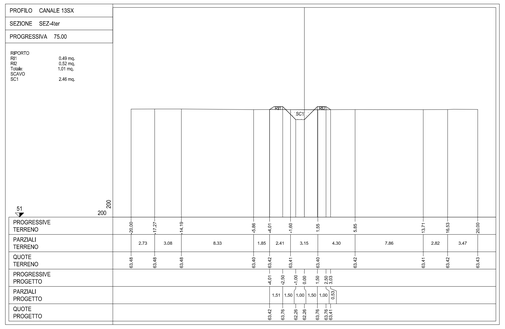

PROFILO CANALE 13SX
SEZIONE SEZ.-bter
PROGRESSIVA 100.00

RIPORTO
RI: 0,55 mq.
RE: 0,57 mq.
Totale: 1,12 mq.
SCAVO
SC1: 2,35 mq.

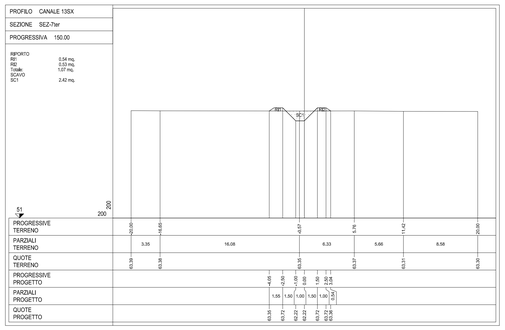

PROFILO CANALE 13SX
SEZIONE SEZ.-1ter
PROGRESSIVA 0.00

RIPORTO
RI: 0,23 mq.
RE: 0,38 mq.
Totale: 0,62 mq.
SCAVO
SC1: 3,20 mq.

PROFILO CANALE 13SX
SEZIONE SEZ.-6ter
PROGRESSIVA 125.00

RIPORTO
RI: 0,57 mq.
RE: 0,64 mq.
Totale: 1,21 mq.
SCAVO
SC1: 2,33 mq.

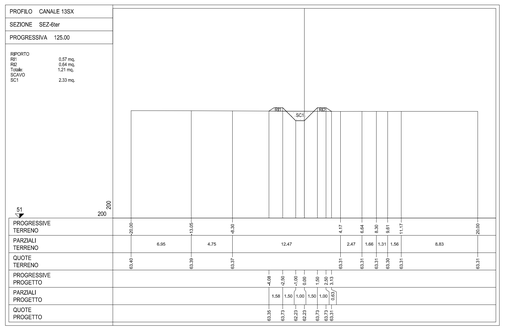

PROFILO CANALE 13SX
SEZIONE SEZ.-7ter
PROGRESSIVA 150.00

RIPORTO
RI: 0,34 mq.
RE: 0,33 mq.
Totale: 1,07 mq.
SCAVO
SC1: 2,42 mq.

ANAS S.p.A.
Direzione Progettazione e Realizzazione Lavori

S.S. N. 9 "VIA EMILIA"
VARIANTE DI CASALPUSTERLENGO ED ELIMINAZIONE PASSAGGIO A LIVELLO SULLA S.P. EX S.S. N.234

PROGETTO ESECUTIVO

STUDIO CORONA Ing. Renato Vaira Ordine degli Ingg. di Torino e Provincia n° 4802 W1	ING. RENATO DEL PRETE Ing. Renato Del Prete Ordine degli Ingg. di Bari e provincia n° 6073	DOTT. GEOL. DANILO GALLO Dott. Geol. Danilo Gallo Ordine dei Geologi della Regione Puglia n° 196	INTEGRAZIONE PRESTAZIONI Ing. Renato Del Prete	PROGETTISTA Ing. Valerio Bajetti (I.T. S.r.l.)
			PROGETTAZIONE STRADALE Ing. Gaetano Ranieri (GeA&M S.r.l.)	PROGETTAZIONE IDRAULICA Ing. Fabrizio Bajetti (I.T. S.r.l.)
I.T. Ingegneria del Territorio s.r.l. Ing. Valerio Bajetti Ordine degli Ingg. di Roma e provincia n° A-26211	SETAC SRL Studi Geologici Geotecnici Sismici Idrologici Prof. Ing. Luigi Monterisi Ordine degli Ingg. di Bari e provincia n° 1777	G&G S.r.l. Ingegneria & Ambiente S.r.l. Ing. Gabriele Inoccchi Ordine degli Ingg. di Roma e provincia n° A-31752	PROGETTAZIONE OPERE D'ARTE MAGGIORI Ing. Renato Vaira (Studio Corona S.r.l.)	PROGETTAZIONE OPERE D'ARTE MINORI Ing. Nicola Ligas (I.T. S.r.l.)
			COMPUTI Ing. Valerio Bajetti (I.T. S.r.l.)	CANTIERISTICA Ing. Gaetano Ranieri (GeA&M S.r.l.)
CONSORZIO UNING SOCIETÀ GeA&M. Prof. Ing. Matteo Ranieri Ordine degli Ingg. di Roma e provincia n° A-21911	ECOPLAN Arch. Nicoletta Frattini Ordine degli Architetti di Bari n° 1911	ARKE' ingegneria s.r.l. Ing. Gioacchino Angarano Ordine degli Ingg. di Bari e provincia n° 4219	GEOLOGIA Dott. Danilo Gallo	GEOTECNICA Ing. Gianfranco Sodero (Studio Corona S.r.l.)
			AMBIENTE Dott. Emilia Maschi (ECOPLAN S.r.l.)	SICUREZZA Ing. Gaetano Ranieri (GeA&M S.r.l.)
VISTO: IL RESPONSABILE DEL PROCEDIMENTO Dott. Ing. Fabrizio CARDONE	IL RESPONSABILE DELLA INTEGRAZIONE DELLE PRESTAZIONI SPECIALISTICHE Ing. Renato DEL PRETE	PROGETTISTA Ing. Valerio BAJETTI	GEOLOGO Dott. Danilo GALLO	IL COORDINATORE DELLA SICUREZZA IN FASE DI PROGETTAZIONE Ing. Gaetano RANIERI

FB71

F - PROGETTO IDRAULICO
FB - RETICOLO IDROGRAFICO
SEZIONI CANALI N.11,N.12 E N.13 SX

CODICE PROGETTO			NOME FILE	REVISIONE	SCALA:
PROGETTO	LIV. PROG.	N. PROG.	FB71-T00ID02IDRSZ14_A.dwg		
COMI	E	1701	CODICE ELAB. T00IID02IDRSZ14	A	VARIE

REV.	DESCRIZIONE	DATA	REDATTO	VERIFICATO	APPROVATO
D					
C					
B					
A	EMISSIONE	GIUGNO 2018	ING. GIUSEPPE CRISA'	PROF. ING. LUIGI MONTERISI	ING. VALERIO BAJETTI