PROFILO CANALE 17ASX
SEZIONE SEZ-1
PROGRESSIVA 0.00
SCAVO
SC1 8,64 mq.

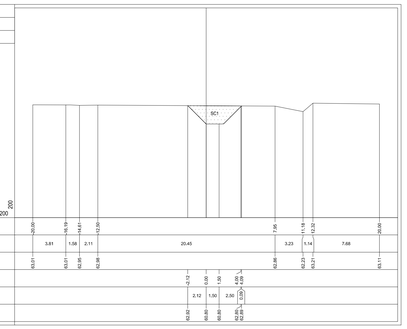

PROFILO CANALE 17ASX
SEZIONE SEZ-2
PROGRESSIVA 25.00
RIPORTO
RI1 0,09 mq.
R2 1,73 mq.
Totale 1,82 mq.
SCAVO
SC1 7,49 mq.

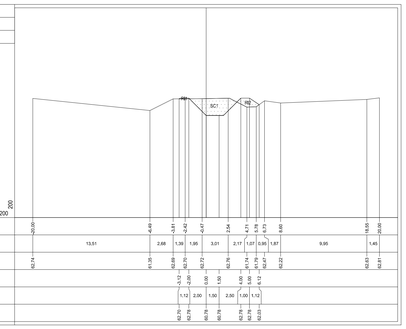

PROFILO CANALE 17ASX
SEZIONE SEZ-3
PROGRESSIVA 50.00
SCAVO
SC1 8,72 mq.

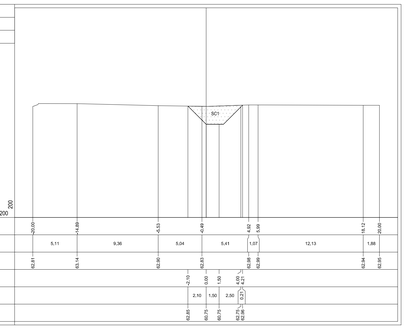

PROFILO CANALE 17ASX
SEZIONE SEZ-4
PROGRESSIVA 75.00
SCAVO
SC1 9,09 mq.

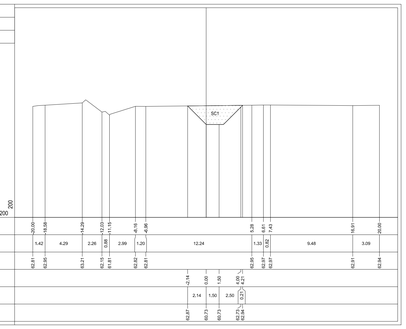

PROFILO CANALE 17ASX
SEZIONE SEZ-5
PROGRESSIVA 98.89
SCAVO
SC1 13,29 mq.

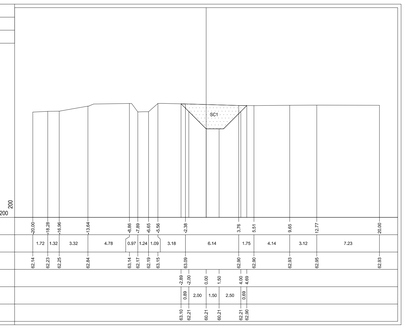

PROFILO CANALE 17ASX
SEZIONE SEZ-6
PROGRESSIVA 108.89
SCAVO
SC1 17,10 mq.

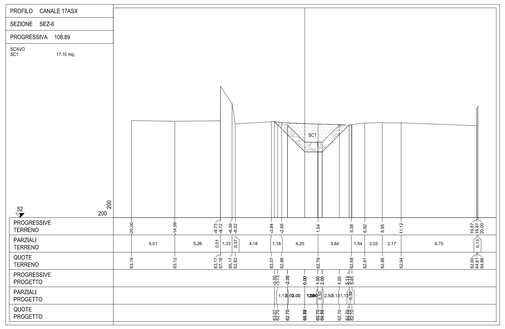

PROFILO CANALE 17BSX
SEZIONE SEZ-7
PROGRESSIVA 0.00
RIPORTO
RI1 0,44 mq.
R2 0,71 mq.
Totale 1,15 mq.
SCAVO
SC1 12,07 mq.

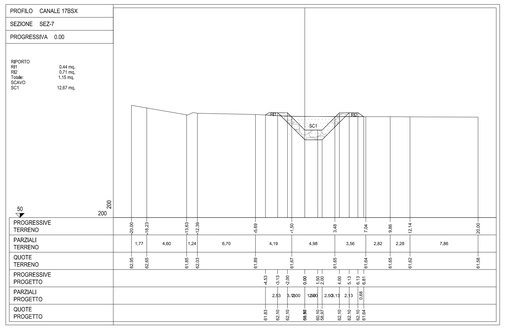

PROFILO CANALE 17BSX
SEZIONE SEZ-8
PROGRESSIVA 24.80
RIPORTO
RI1 0,50 mq.
R2 0,54 mq.
Totale 1,04 mq.
SCAVO
SC1 5,96 mq.

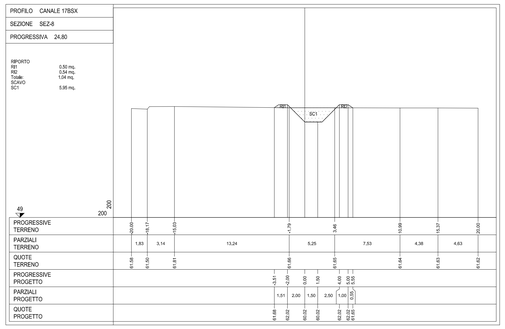

PROFILO CANALE 17BSX
SEZIONE SEZ-9
PROGRESSIVA 49.98
RIPORTO
RI1 0,59 mq.
R2 0,54 mq.
Totale 1,13 mq.
SCAVO
SC1 5,83 mq.

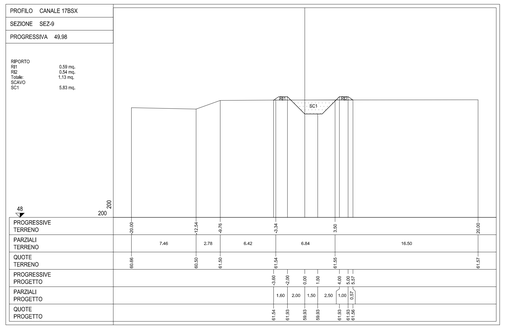

PROFILO CANALE 17BSX
SEZIONE SEZ-10
PROGRESSIVA 74.98
RIPORTO
RI1 0,52 mq.
R2 0,6,04 mq.
Totale 1,56 mq.
SCAVO
SC1 5,36 mq.

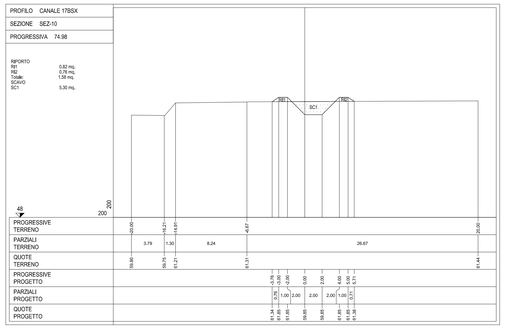

PROFILO CANALE 17BSX
SEZIONE SEZ-11
PROGRESSIVA 99.98
RIPORTO
RI1 0,63 mq.
R2 0,53 mq.
Totale 1,06 mq.
SCAVO
SC1 5,31 mq.

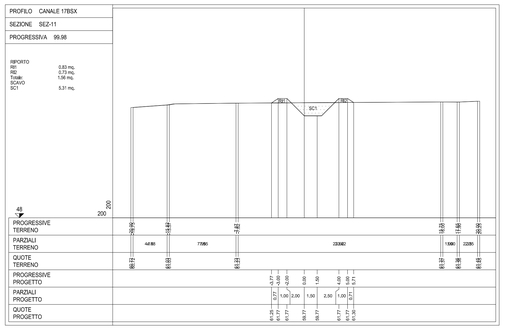

PROFILO CANALE 17BSX
SEZIONE SEZ-12
PROGRESSIVA 124.98
RIPORTO
RI1 1,04 mq.
R2 0,96 mq.
Totale 1,00 mq.
SCAVO
SC1 4,96 mq.

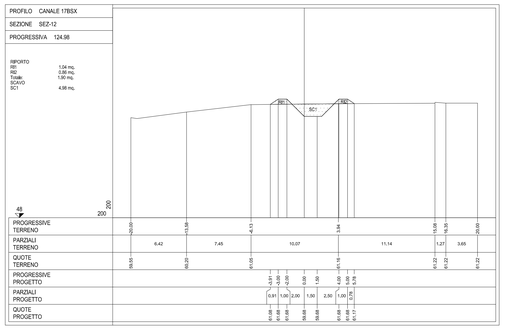

PROFILO CANALE 17BSX
SEZIONE SEZ-13
PROGRESSIVA 149.83
RIPORTO
RI1 1,67 mq.
R2 1,10 mq.
Totale 2,71 mq.
SCAVO
SC1 4,55 mq.

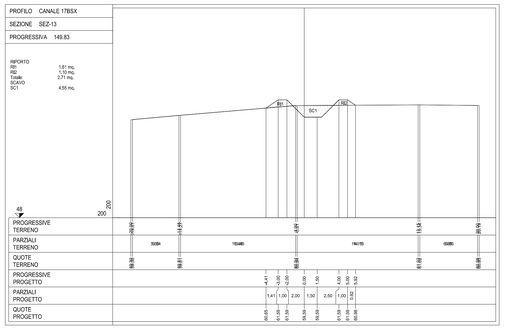

PROFILO CANALE 17BSX
SEZIONE SEZ-14
PROGRESSIVA 174.99
RIPORTO
RI1 0,05 mq.
R2 3,34 mq.
Totale 3,39 mq.
SCAVO
SC1 1,30 mq.

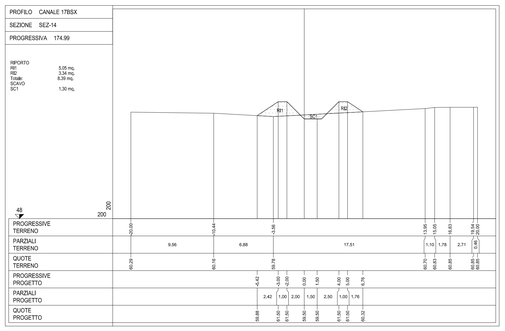

PROFILO CANALE 17BSX
SEZIONE SEZ-15
PROGRESSIVA 199.99
RIPORTO
RI1 4,70 mq.
R2 2,60 mq.
Totale 5,30 mq.
SCAVO
SC1 2,38 mq.

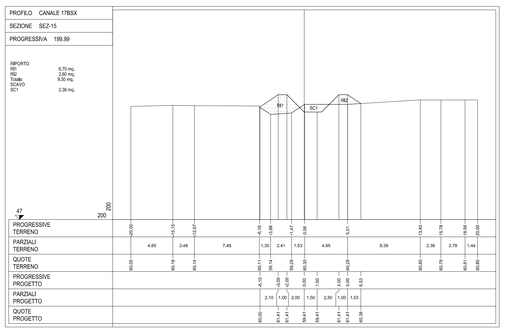

PROFILO CANALE 17BSX
SEZIONE SEZ-16
PROGRESSIVA 225.00
RIPORTO
RI1 2,91 mq.
R2 1,00 mq.
Totale 3,94 mq.
SCAVO
SC1 3,91 mq.

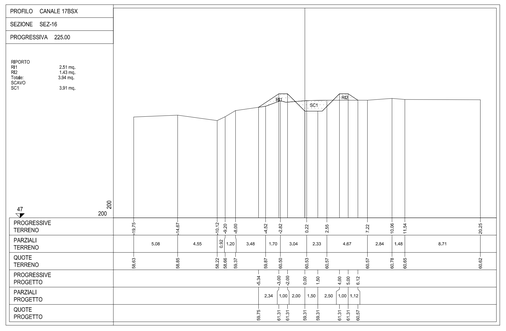

PROFILO CANALE 17BSX
SEZIONE SEZ-17
PROGRESSIVA 228.87
RIPORTO
RI1 5,42 mq.
R2 2,34 mq.
Totale 11,76 mq.
SCAVO
SC1 1,77 mq.

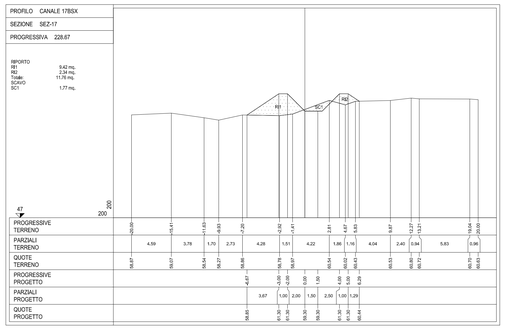

ANAS S.p.A.
Direzione Progettazione e Realizzazione Lavori

S.S. N. 9 "VIA EMILIA"
VARIANTE DI CASALPUSTERLENGO ED ELIMINAZIONE PASSAGGIO A LIVELLO SULLA S.P. EX S.S. N.234

PROGETTO ESECUTIVO

STUDIO CORONA Ing. Renato Vaira Ordine degli Ingg. di Torino e Provincia n° 4600 AB	ING. RENATO DEL PRETE Ing. Renato Del Prete Ordine degli Ingg. di Bari e provincia n° 5070	DOTT. GEOL. DANILO GALLO Dott. Geol. Danilo Gallo Ordine dei Geologi della Regione Puglia n° 189	INTEGRAZIONE PRESTAZIONI Ing. Renato Del Prete	PROGETTISTA Ing. Valerio Bajetti (I.T. S.r.l.)
				PROGETTAZIONE STRADALE Ing. Gaetano Ranieri (G&M S.r.l.)
				PROGETTAZIONE IDRAULICA Ing. Fabrizio Bajetti (I.T. S.r.l.)
Ingegneria del Territorio s.r.l. Ing. Valerio Bajetti Ordine degli Ingg. di Rieti e provincia n° A-0611	SETAC srl Service & Engineering Trasporti Ambiente Costruzioni Prof. Ing. Luigi Monterisi Ordine degli Ingg. di Bari e provincia n° 1171	G&M Engineering & Consulting s.r.l. Ing. Gaetano Ranieri Ordine degli Ingg. di Rieti e provincia n° A-0352	PROGETTAZIONE OPERE D'ARTE MAGGIORE Ing. Renato Vaira (Studio Corona S.r.l.)	PROGETTAZIONE OPERE D'ARTE MINORI Ing. Nicola Ligas (I.T. S.r.l.)
			COMPUTI Ing. Valerio Bajetti (I.T. S.r.l.)	CANTIERISTICA Ing. Gaetano Ranieri (G&M S.r.l.)
CONSORZIO UNING SOCIETÀ GA&M. Prof. Ing. Matteo Ranieri Ordine degli Ingg. di Bari e provincia n° 4618	ECOPLAN Arch. Nicoletta Frattini Ordine degli Archi. di Trento e provincia n° A 462	ARKE' ENGINEERING S.R.L. Ing. Gioacchino Angarano Ordine degli Ingg. di Bari e provincia n° 4615	GEOLOGIA Dott. Danilo Gallo	GEOTECNICA Ing. Gianfranco Sodero (Studio Corona S.r.l.)
			AMBIENTE Dott. Emilio Macchi (ECOPLAN S.r.l.)	SICUREZZA Ing. Gaetano Ranieri (G&M S.r.l.)

VISTO: IL RESPONSABILE DEL PROCEDIMENTO	IL RESPONSABILE DELLA INTEGRAZIONE DELLE PRESTAZIONI SPECIALISTICHE	PROGETTISTA	GEOLOGO	IL COORDINATORE DELLA SICUREZZA IN FASE DI PROGETTAZIONE
Dott. Ing. Fabrizio CARDONE	Ing. Renato DEL PRETE	Ing. Valerio BAJETTI	Dott. Danilo GALLO	Ing. Gaetano RANIERI

FB75

F - PROGETTO IDRAULICO
FB - RETICOLO IDROGRAFICO
SEZIONI CANALI N.17A E N.17B SX

CODICE PROGETTO			NOME FILE	REVISIONE	SCALA:
PROGETTO	LIV. PROG.	N. PROG.	FB75-T00ID02IDRSZ18_A.dwg		
COMI	E	1701	CODICE ELAB. T00ID02IDRSZ18	A	1:200

REV.	DESCRIZIONE	DATA	REDATTO	VERIFICATO	APPROVATO
D					
C					
B					
A	EMISSIONE	GIUGNO 2018	ING. GIUSEPPE CRISA'	PROF. ING. LUIGI MONTERISI	ING. VALERIO BAJETTI