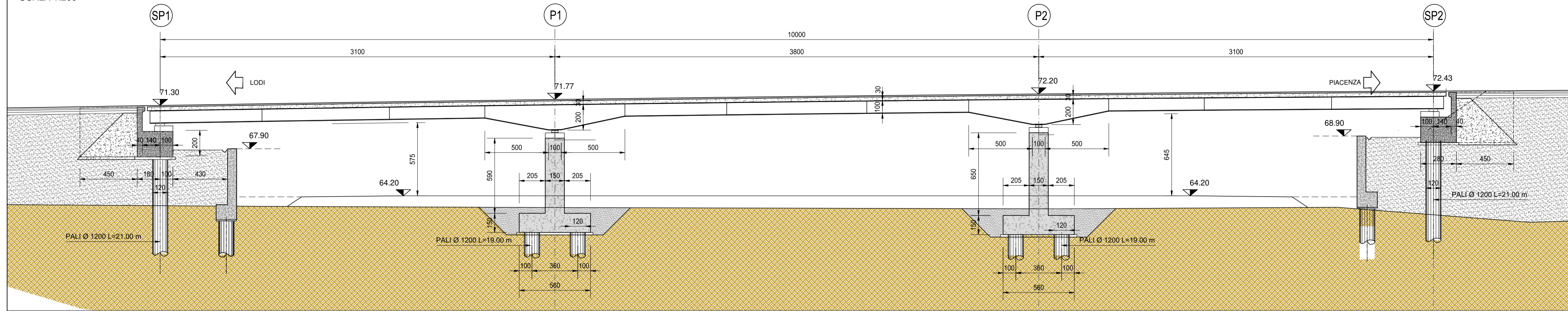
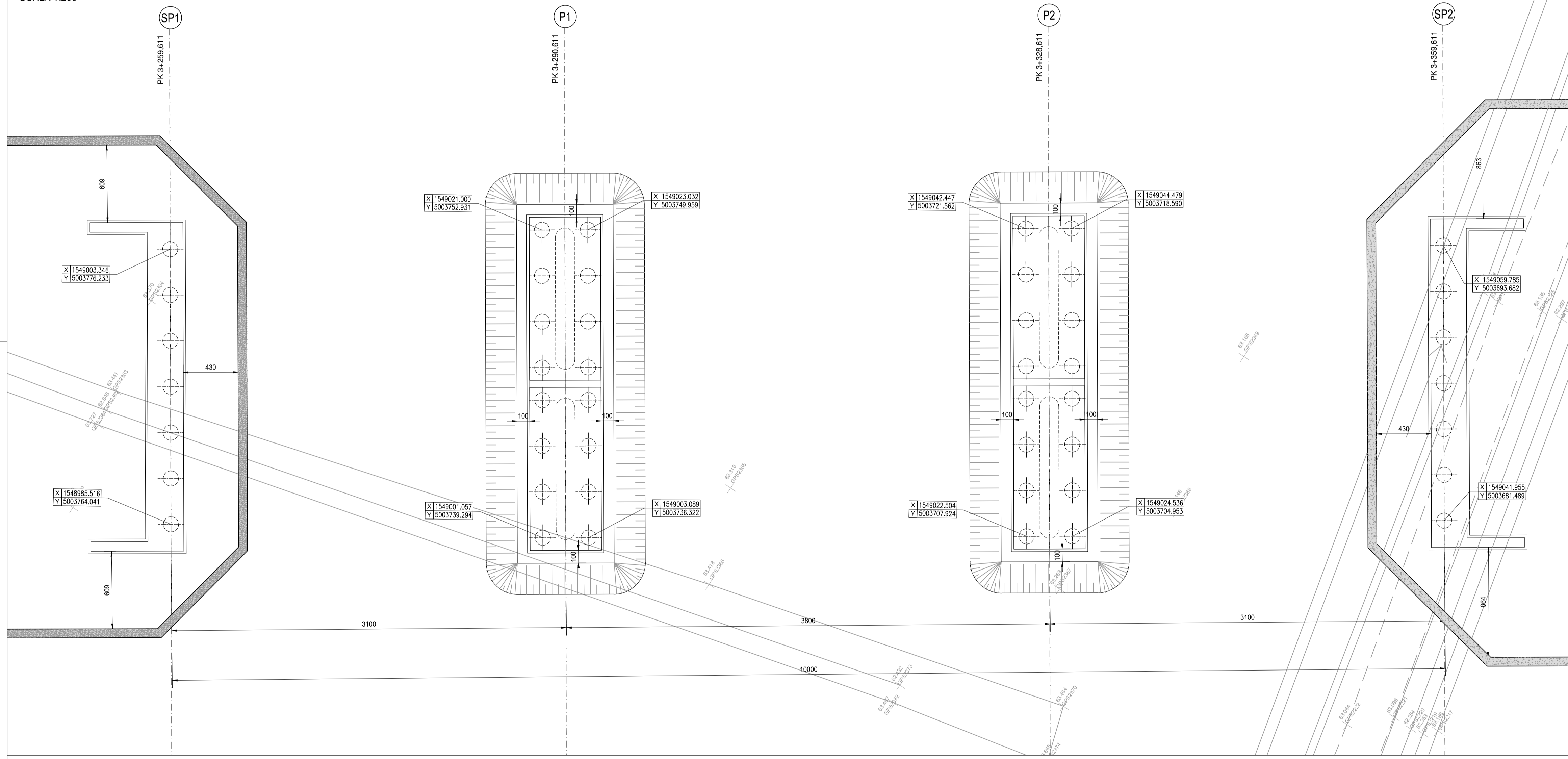


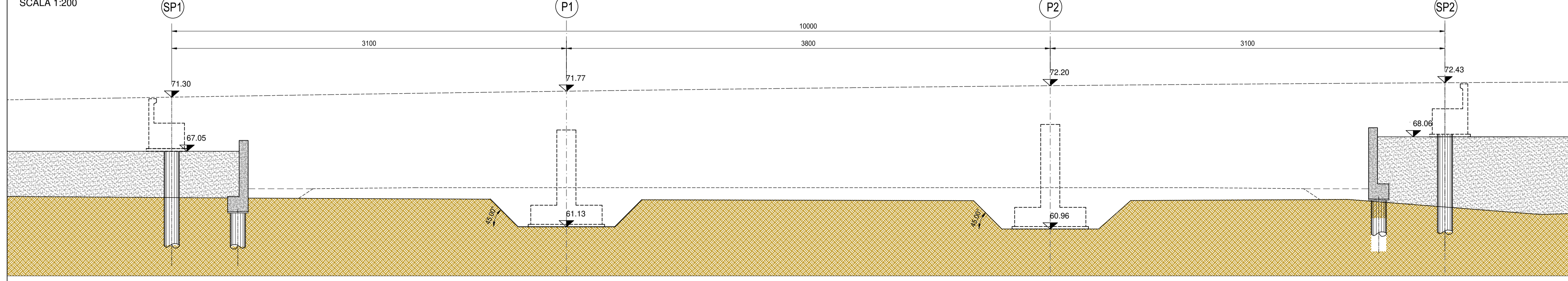
SEZIONE LONGITUDINALE  
SCALA 1:200



PIANTA FONDAZIONI  
SCALA 1:200



SEZIONE LONGITUDINALE FASE TRANSITORIA DI SCAVO E REALIZZAZIONE DELLE FONDAZIONI  
SCALA 1:200



NOTA BENE:

PER LA TABELLA MATERIALI SI RINVIA ALL'ALLEGATO HD36-P00V03STRDI05



**S.S. N. 9 "VIA EMILIA"**  
**VARIANTE DI CASALPUSTERLENGO ED ELIMINAZIONE**  
**PASSAGGIO A LIVELLO SULLA S.P. EX S.S. N.234**  
**PROGETTO ESECUTIVO**

<b>STUDIO CORONA</b> Ing. Renato Vaira Codice Reg. Ing. di Toscana (Pratica n. 862/18)	<b>ING. RENATO DEL PRETE</b> Ing. Renato Del Prete Codice Reg. Ing. di Toscana (Pratica n. 523)	<b>DOCT. GEOL. DANILO GALLO</b> Doct. Geol. Danilo Gallo Codice Reg. Geol. di Regione (Pratica n. 158)	<b>INTEGRAZIONE PRESTAZIONI</b> Ing. Renato Del Prete (I.T. S.r.l.)	<b>PROGETTISTA</b> Ing. Valerio Bajetti (I.T. S.r.l.)
<b>ING. VALERIO BAJETTI</b> Codice Reg. Ing. di Toscana (Pratica n. 522/18)	<b>SETAC S.r.l.</b> Prof. Ing. Luigi Monterisi Codice Reg. Ing. di Toscana (Pratica n. 112)	<b>CC</b> ING. GIOVANNI INCONCHI Codice Reg. Ing. di Toscana (Pratica n. 522/18)	<b>PROGETTAZIONE STRADALE</b> Ing. Gaetano Ranieri (Ga&M S.r.l.)	<b>PROGETTAZIONE IDRAULICA</b> Ing. Gaetano Ranieri (Ga&M S.r.l.)
<b>CONSORZIO UNING</b> Prof. Ing. Matteo Ranieri Codice Reg. Ing. di Toscana (Pratica n. 522/18)	<b>GA&amp;M</b> Arch. Nicoletta Frattini Codice Reg. Arch. di Toscana (Pratica n. 464/18)	<b>ARKE' INGEGNERIA S.r.l.</b> Ing. Gioacchino Arganone Codice Reg. Ing. di Toscana (Pratica n. 522/18)	<b>PROGETTAZIONE OPERE D'ARTE MAGGIORI</b> Ing. Renato Vaira (Studio Corona S.r.l.)	<b>PROGETTAZIONE OPERE D'ARTE MINORI</b> Ing. Nicola Ligas (I.T. S.r.l.)
			<b>COMPUTI</b> Ing. Valerio Bajetti (I.T. S.r.l.)	<b>CANTIERISTICA</b> Ing. Gaetano Ranieri (Ga&M S.r.l.)
			<b>GEOLOGIA</b> Doct. Danilo Gallo	<b>GEO TECNICA</b> Ing. Gianfranco Sodero (Studio Corona S.r.l.)
			<b>AMBIENTE</b> Doct. Emilio Macchi (ECOPLAN S.r.l.)	<b>SICUREZZA</b> Ing. Gaetano Ranieri (Ga&M S.r.l.)

<b>VISTO: IL RESPONSABILE DEL PROCEDIMENTO</b> Doct. Ing. Fabrizio CARDONE	<b>IL RESPONSABILE DELLA INTEGRAZIONE DELLE PRESTAZIONI SPECIALISTICHE</b> Ing. Renato DEL PRETE	<b>PROGETTISTA</b> Ing. Valerio BAJETTI	<b>GEOLOGO</b> Doct. Danilo GALLO	<b>IL COORDINATORE DELLA SICUREZZA IN FASE DI PROGETTAZIONE</b> Ing. Gaetano RANIERI
---	---	--	--------------------------------------	---

<b>HD09</b>		<b>H - PROGETTO STRUTTURALE OPERE PRINCIPALI</b>		
		<b>V03- VIADOTTO DI ATTRAVERSAMENTO DELLA ROTATORIA DELLO SVINCOLO DI RACCORDO ALLA S.S. 9</b>		
		<b>PIANTA SCAVI E SEZIONE LONGITUDINALE</b>		
<b>CODICE PROGETTO</b>	<b>NOME FILE</b>	<b>REVISIONE</b>	<b>SCALA:</b>	
PROGETTO: COMI LIV. PROG: E N. PROG: 1701	HD09-P00V03STRDI03_B.dwg	B	1:200	
<b>CODICE ELAB.</b>	<b>CODICE ELAB.</b>	<b>REVISIONE</b>	<b>SCALA:</b>	
P00V03STRDI03	P00V03STRDI03	B	1:200	
<b>D</b>				
<b>C</b>				
<b>B</b>	EMISSIONE A SEGUITO ISTRUTTORIA	LUGLIO 2018	ING. RENATO VAIRA	PROF. ING. LUIGI MONTERISI
<b>A</b>	EMISSIONE	DICEMBRE 2017	ING. RENATO VAIRA	PROF. ING. LUIGI MONTERISI
<b>REV.</b>	DESCRIZIONE	DATA	REDATTO	VERIFICATO
				APPROVATO