FASE 1
SCALA 1:100

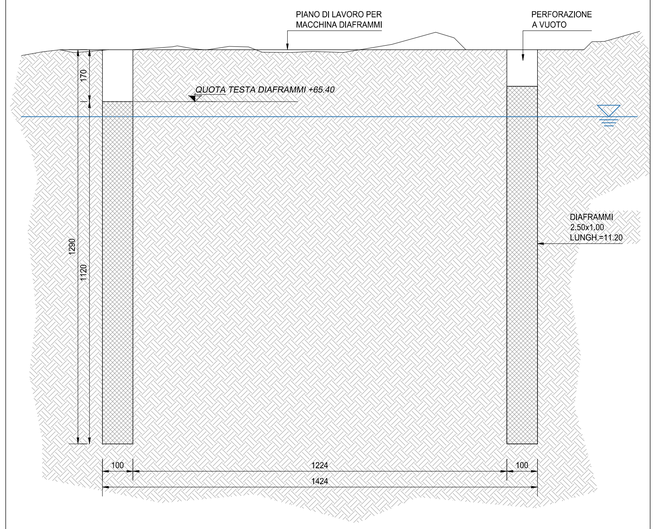

- PREPARAZIONE PIAZZOLA LINEARE PER REALIZZAZIONE DIAFRAMMI
- REALIZZAZIONE DEI DIAFRAMMI (ANCHE EVENTUALMENTE CON SCAVO A VUOTO)

FASE 2
SCALA 1:100

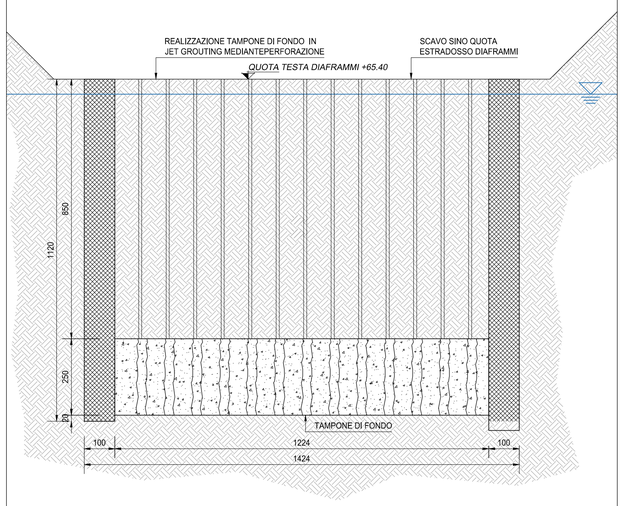

- PREPARAZIONE DEL PIANO DI LAVORO TRA I DUE DIAFRAMMI A QUOTA TESTA DIAFRAMMI
- EVENTUALE SCAPITOZZATURA DI TESTA DIAFRAMMI
- REALIZZAZIONE DEL JET-GROUTING ALLE QUOTE PRESTABILITE CON PERFORAZIONE A VUOTO

FASE 3
SCALA 1:100

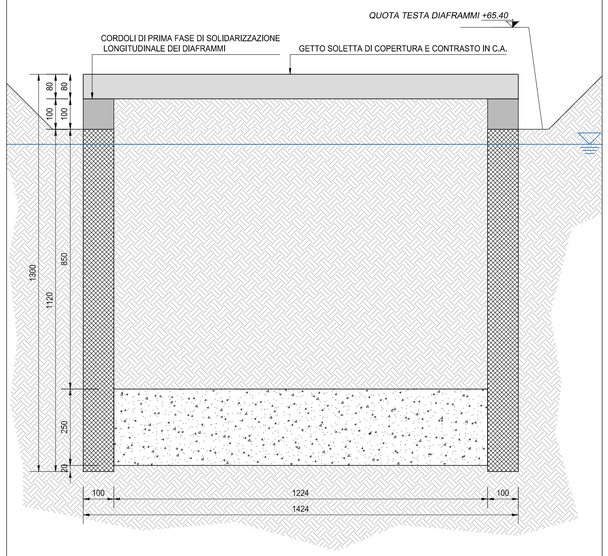

- REALIZZAZIONE DEI CORDOLI DI TESTA DI PRIMA FASE
- REALIZZAZIONE DELLA SOLETTA SUPERIORE

NOTA BENE:

LA FASISTICA SI RIFERISCE ALLA SEZIONE DI TIPO A
PER LA TABELLA MATERIALI SI RINVIA ALL'ALLEGATO S05ST02STRDI06
PER IL GETTO DELLA SOLETTA DI COPERTURA SI PREVEDE LA REALIZZAZIONE DI UN GETTO DI CLS MAGRO DI SPESSORE 20cm CON INTERPOSIZIONE DI UNO STRATO DI GEOTESSILE PER LA RIMOZIONE DEL MAGRO STESSO IN FASE DI SCAVO A FORO CIECO

FASE 4
SCALA 1:100

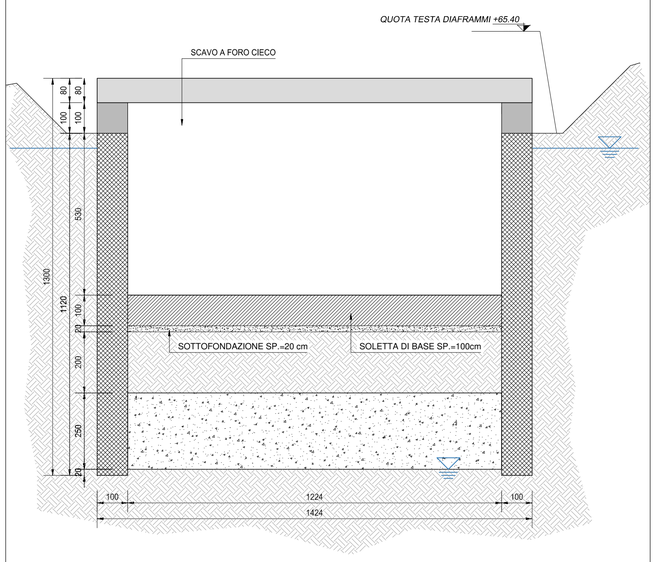

- SCAVO A FORO CIECO
- COMPATTAZIONE DEL SOTTOFONDO
- REALIZZAZIONE DELLA SOLETTA DI FONDO

FASE 5
SCALA 1:100

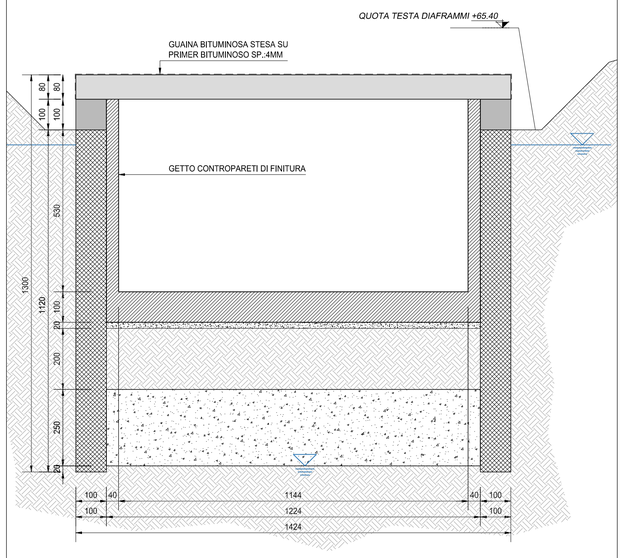

- REALIZZAZZAZIONE DELLO STRATO IMPERMEABILIZZANTE IN COPERTURA
- REALIZZAZIONE DELLE CONTROPARETI LATERALI

FASE 6
SCALA 1:100

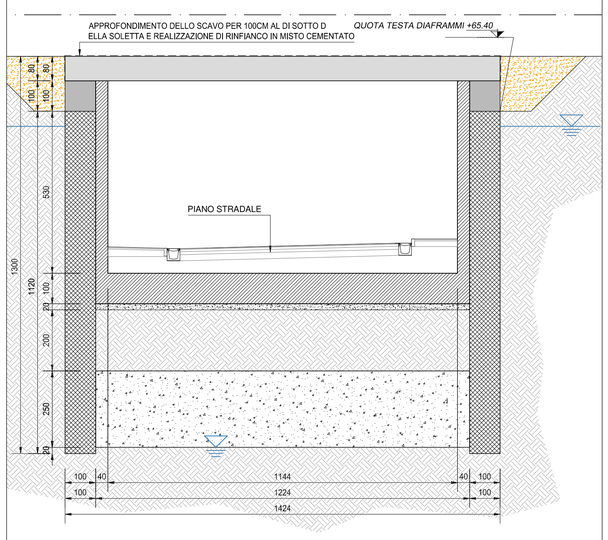

- REALIZZAZIONE DELLE RIFINITURE SULLE OPERE STRUTTURALI
- REALIZZAZIONE DEL PIANO STRADALE
- REALIZZAZIONE DEL PIANO STRADALE SUPERIORE

ANAS S.p.A.
Direzione Progettazione e Realizzazione Lavori

S.S. N. 9 "VIA EMILIA"
VARIANTE DI CASALPUSTERLENGO ED ELIMINAZIONE PASSAGGIO A LIVELLO SULLA S.P. EX S.S. N.234

PROGETTO ESECUTIVO

STUDIO CORONA Ing. Renato Vaira (Ordine degli Ingg. di Torino e Provincia n° 4663 W)	ING. RENATO DEL PRETE Ing. Renato Del Prete Ordine degli Ingg. di Bari e provincia n° 5073	DOTT. GEOL. DANILO GALLO Dott. Geol. Danilo Gallo Ordine dei Geologi della Regione Puglia n° 58	INTEGRAZIONE PRESTAZIONI: Ing. Renato Del Prete PROGETTISTA: Ing. Valerio Bajetti (I.T. S.r.l.) PROGETTAZIONE STRADALE: Ing. Gaetano Ranieri (Ga&M S.r.l.) PROGETTAZIONE IDRAULICA: Ing. Fabrizio Bajetti (I.T. S.r.l.) PROGETTAZIONE OPERE D'ARTE MAGGIORI: Ing. Renato Vaira (Studio Corona S.r.l.) PROGETTAZIONE OPERE D'ARTE MINORI: Ing. Nicola Ligas (I.T. S.r.l.)
I.T. Ingegneria del Territorio s.r.l. Ing. Valerio Bajetti Ordine degli Ingg. di Roma e provincia n° A-25211	SETAC Srl Servizi & Ingegneria Trasporti Ambiente Costruzioni Prof. Ing. Luigi Monterisi Ordine degli Ingg. di Bari e provincia n° 1771	E&G Engineering & Graphics S.r.l. Ing. Gabriele Incecchi Ordine degli Ingg. di Roma e provincia n° A-23102	COMPUTI: Ing. Valerio Bajetti (I.T. S.r.l.) CANTIERISTICA: Ing. Gaetano Ranieri (Ga&M S.r.l.) GEOLOGIA: Dott. Danilo Gallo GEOTECNICA: Ing. Gianfranco Sodero (Studio Corona S.r.l.) AMBIENTE: Dott. Emilio Macchi (ECOPLAN S.r.l.) SICUREZZA: Ing. Gaetano Ranieri (Ga&M S.r.l.)
CONSORZIO UNING SOCIETÀ CONSORTILE GA&M. SOCIETÀ CONSORTILE Prof. Ing. Matteo Ranieri Ordine degli Ingg. di Bari e provincia n° 1137	ECOPLAN Arch. Nicoletta Frattini Ordine degli Arch. di Trento e provincia n° A-0453	ARKE' INGEGNERIA S.r.l. Ing. Gioacchino Angarano Ordine degli Ingg. di Bari e provincia n° 5976	

VISTO: IL RESPONSABILE DEL PROCEDIMENTO	IL RESPONSABILE DELLA INTEGRAZIONE DELLE PRESTAZIONI SPECIALISTICHE	PROGETTISTA	GEOLOGO	IL COORDINATORE DELLA SICUREZZA IN FASE DI PROGETTAZIONE
Dott. Ing. Fabrizio CARDONE	Ing. Renato DEL PRETE	Ing. Valerio BAJETTI	Dott. Danilo GALLO	Ing. Gaetano RANIERI

HL27

H - PROGETTO STRUTTURALE OPERE PRINCIPALI
HL - ST02 - SOTTOPASSO STRADA PROVINCIALE DI BORASCA (ASSE 5)
SEQUENZA OPERATIVA - TAVOLA 01 DI 02

CODICE PROGETTO			NOME FILE	REVISIONE	SCALA:
PROGETTO	LIV. PROG.	N. PROG.	HL27-S05ST02STRPE01_B.dwg		
COMI	E	1701	CODICE ELAB. S05ST02STRPE01	B	1:100

REV.	DESCRIZIONE	DATA	REDATTO	VERIFICATO	APPROVATO
D					
C					
B	EMISSIONE A SEGUITO ISTRUTTORIA	GIUGNO 2018	ARCH. MAURO SASSO	PROF. ING. LUIGI MONTERISI	ING. VALERIO BAJETTI
A	EMISSIONE	DICEMBRE 2017	ARCH. MAURO SASSO	PROF. ING. LUIGI MONTERISI	ING. VALERIO BAJETTI