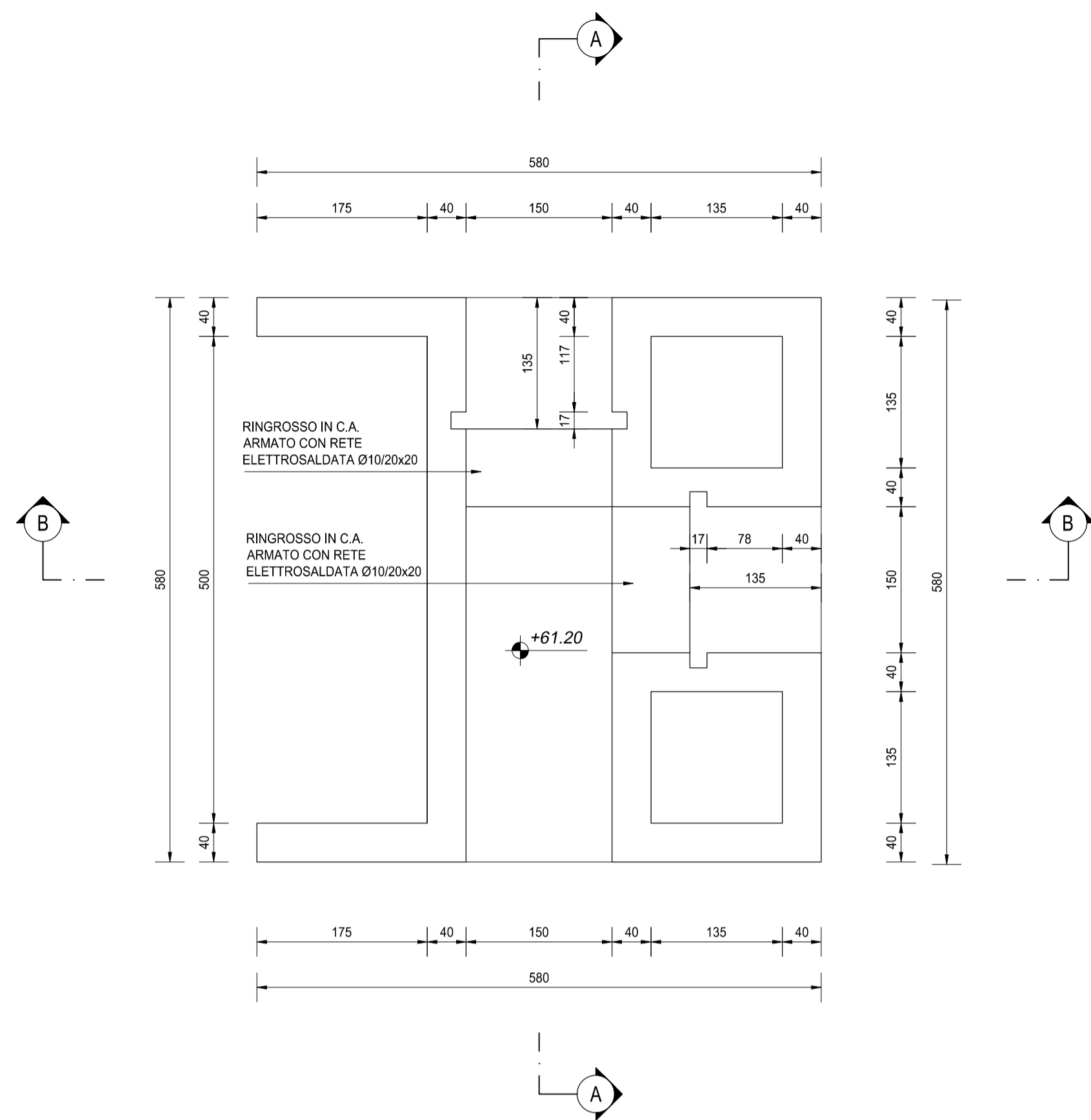
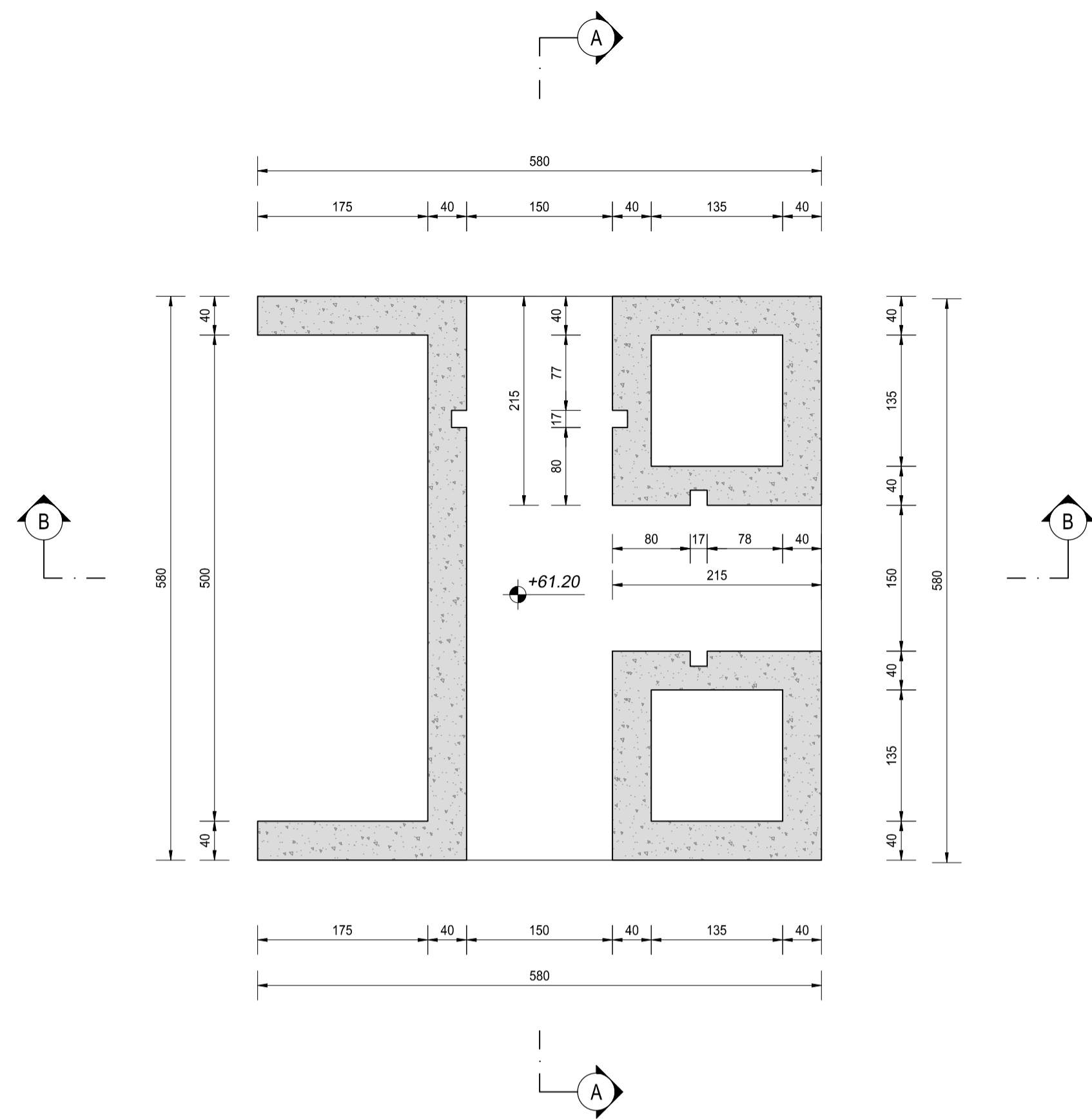


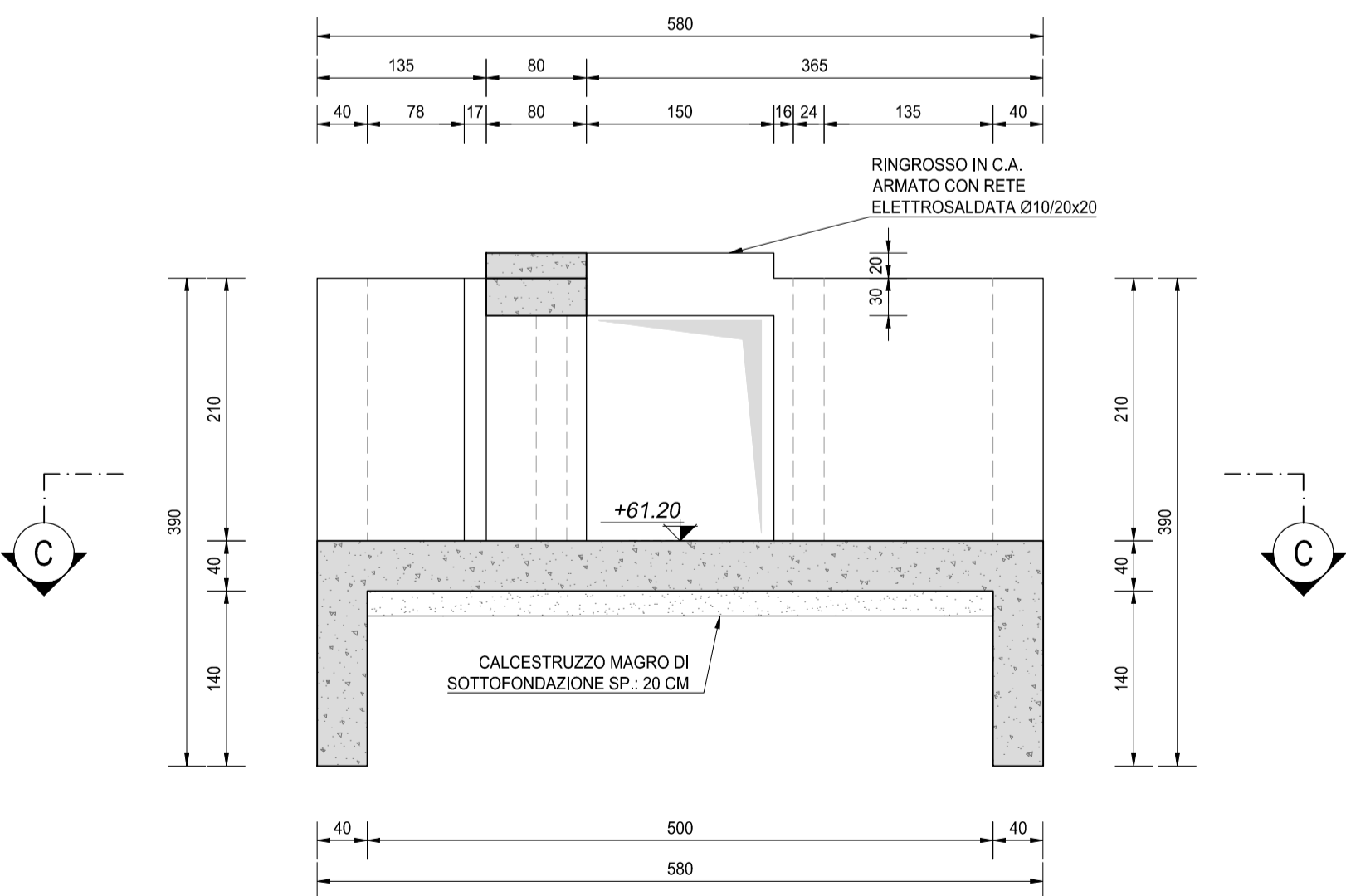
VISTA DALL'ALTO
SCALA 1:50



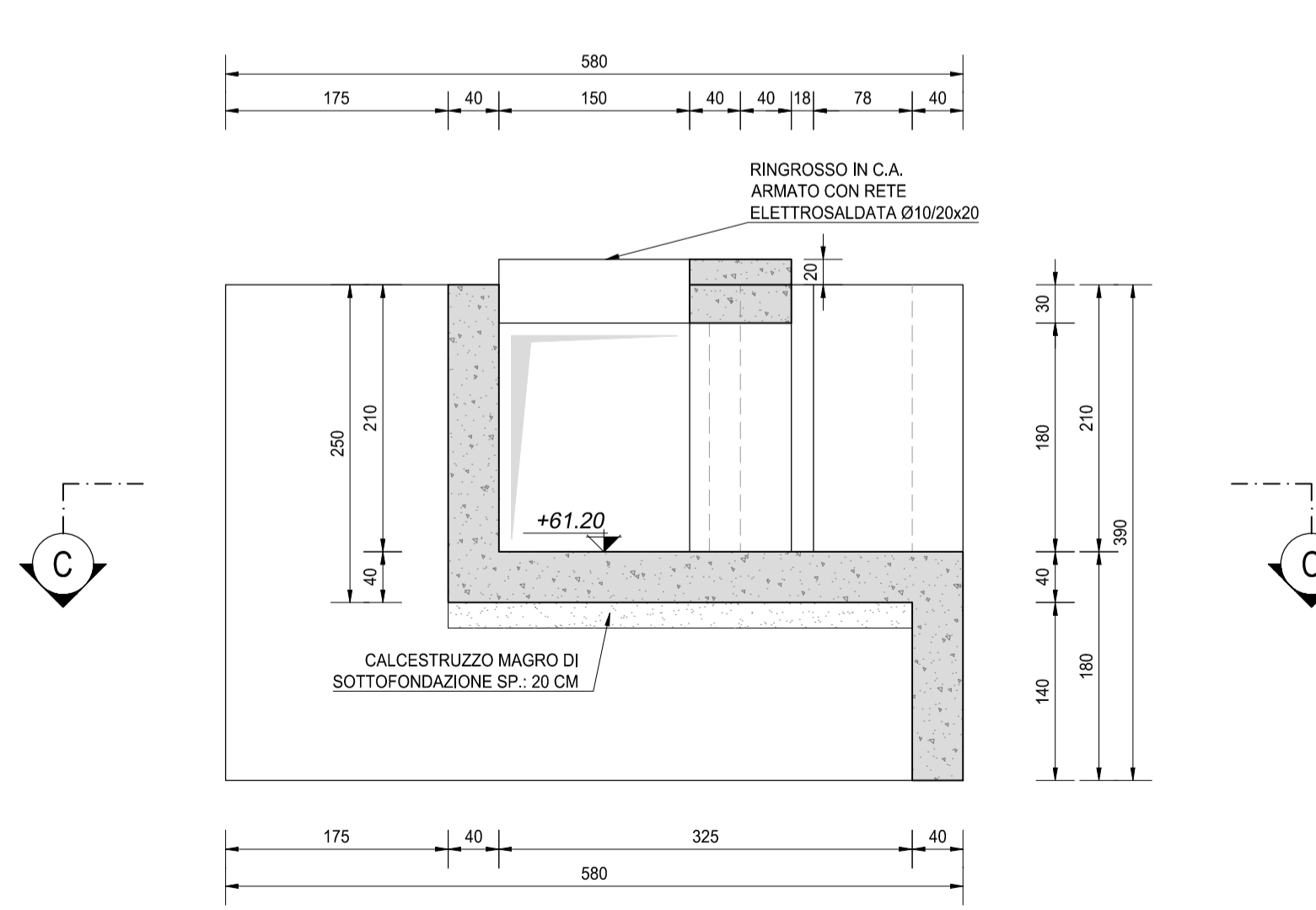
SEZIONE C-C
SCALA 1:50



SEZIONE A-A
SCALA 1:50



SEZIONE B-B
SCALA 1:50



NOTA BENE:

PER LA TABELLA MATERIALI SI RINVIA ALL'ALLEGATO LA17-T00TM00STRSC01



S.S. N. 9 "VIA EMILIA"
VARIANTE DI CASALPUSTERLENGO ED ELIMINAZIONE
PASSAGGIO A LIVELLO SULLA S.P. EX S.S. N.234

PROGETTO ESECUTIVO

STUDIO CORONA Ing. Renato Vaira Dott. Geo. Danilo Gallo	ING. RENATO DEL PRETE Ing. Renato Del Prete Dott. Geo. Danilo Gallo	DOTT. GEOL. DANILO GALLO Dott. Geo. Danilo Gallo	INTEGRAZIONE PRESTAZIONI	PROGETTISTA
			Ing. Renato Del Prete	Ing. Valerio Bajetti (I.T. S.r.l.)
ING. VALERIO BAJETTI Ing. Valerio Bajetti	SETAC S.r.l. Prof. Ing. Luigi Monterisi	GG Ing. Gabriele Inocochi	PROGETTAZIONE STRADALE	PROGETTAZIONE IDRAULICA
			Ing. Gaetano Ranieri (Ga&M S.r.l.)	Ing. Fabrizio Bajetti (I.T. S.r.l.)
UNING Prof. Ing. Matteo Ranieri	GA&M	ARKE Ing. Gaetano Ranieri	PROGETTAZIONE OPERE D'ARTE MAGGiori	PROGETTAZIONE OPERE D'ARTE MINORI
			Ing. Renato Vaira (Studio Corona S.r.l.)	Ing. Nicola Ligas (I.T. S.r.l.)
GEOLOGIA	GEOLOGIA	GEOLOGIA	COMPUTI	CANTIERISTICA
			Ing. Valerio Bajetti (I.T. S.r.l.)	Ing. Gaetano Ranieri (Ga&M S.r.l.)
VISTO: IL RESPONSABILE DEL PROCEDIMENTO	IL RESPONSABILE DELLA INTEGRAZIONE DELLE PRESTAZIONI SPECIALISTICHE	PROGETTISTA	GEOLOGIA	GEOLOGIA
			Dott. Ing. Fabrizio CARDONE	Ing. Renato DEL PRETE

L125

M - PROGETTO STRUTTURALE
TOMBINATURE IDRAULICHE
TM13 - TOMBINO 200 X 230 ALLA PROGR. KM 4+592,13
CARPENTERIA DEL MANUFATTO DI RIPARTIZIONE DI VALLE

CODICE PROGETTO	NOME FILE	REVISIONE	SCALA:
PROGETTO LIV. PROG. N. PROG.	L125-P00TM13STRCP02_A.dwg		
COMI E 1701	CODICE ELAB. P00TM13STRCP02	A	1:50
D			
C			
B			
A	EMISSIONE	GIUGNO 2018	ING. GIUSEPPE CRISA' PROF. ING. LUIGI MONTERISI ING. VALERIO BAJETTI
REV.	DESCRIZIONE	DATA	REDATTO VERIFICATO APPROVATO