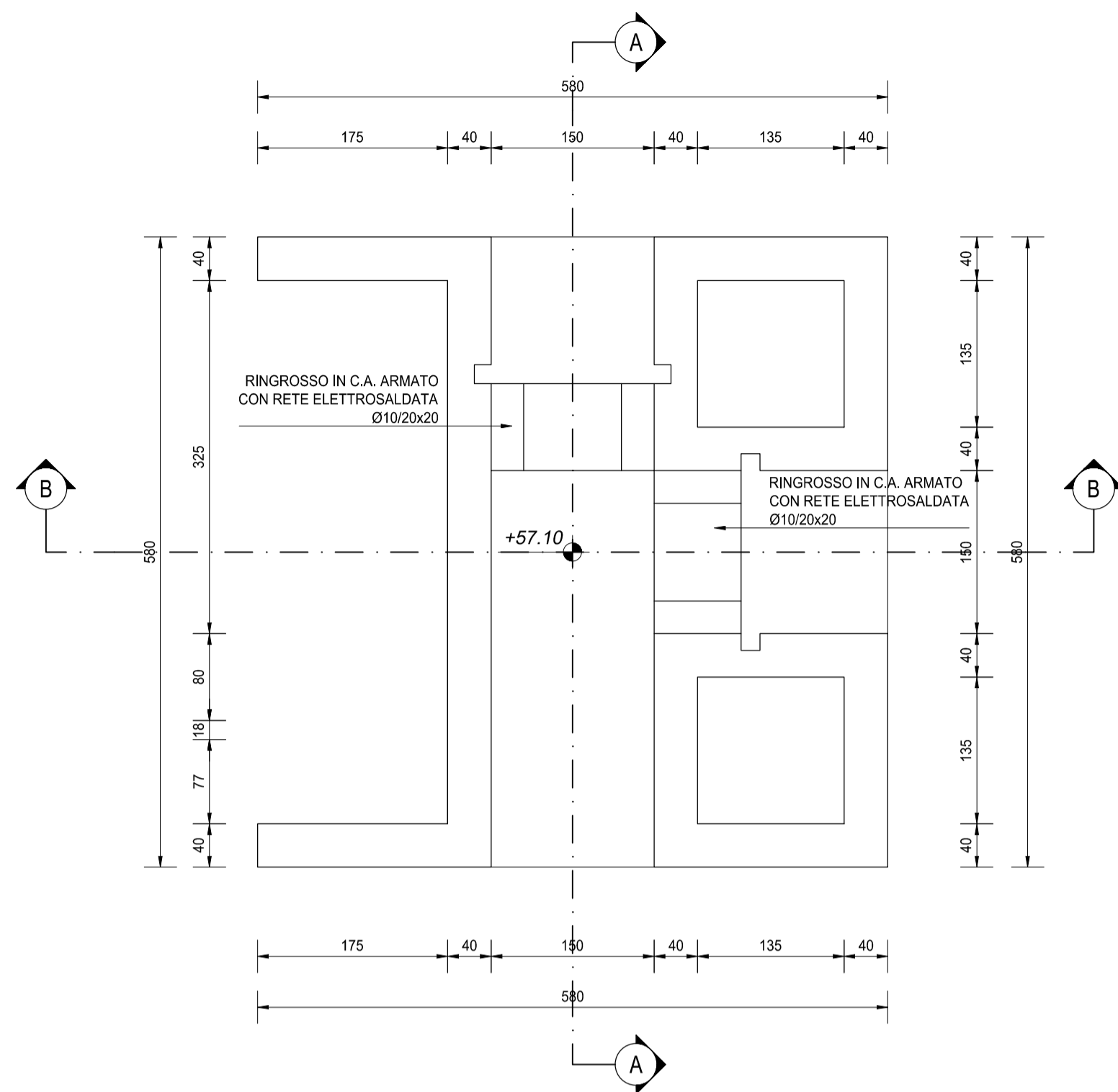
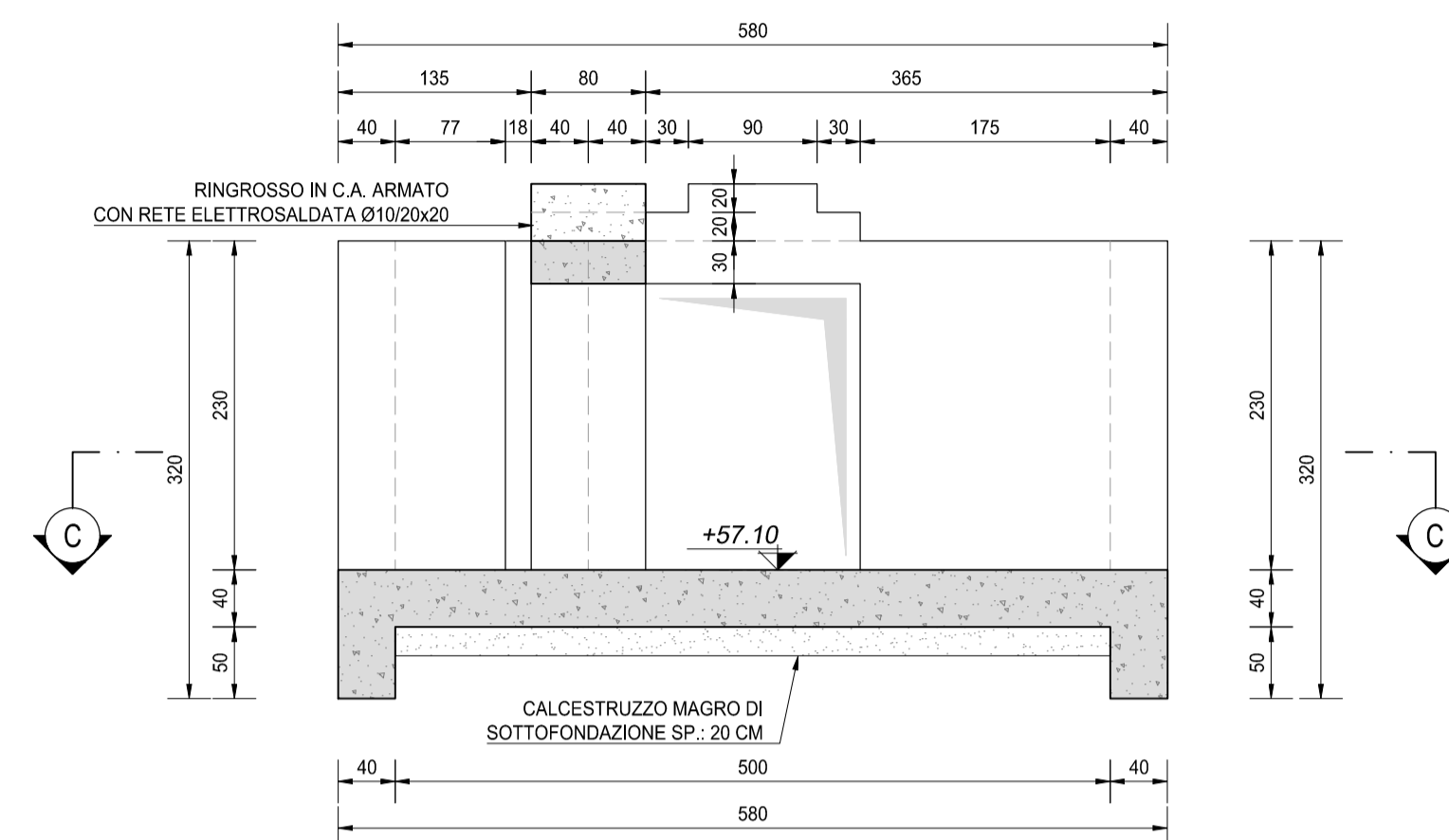


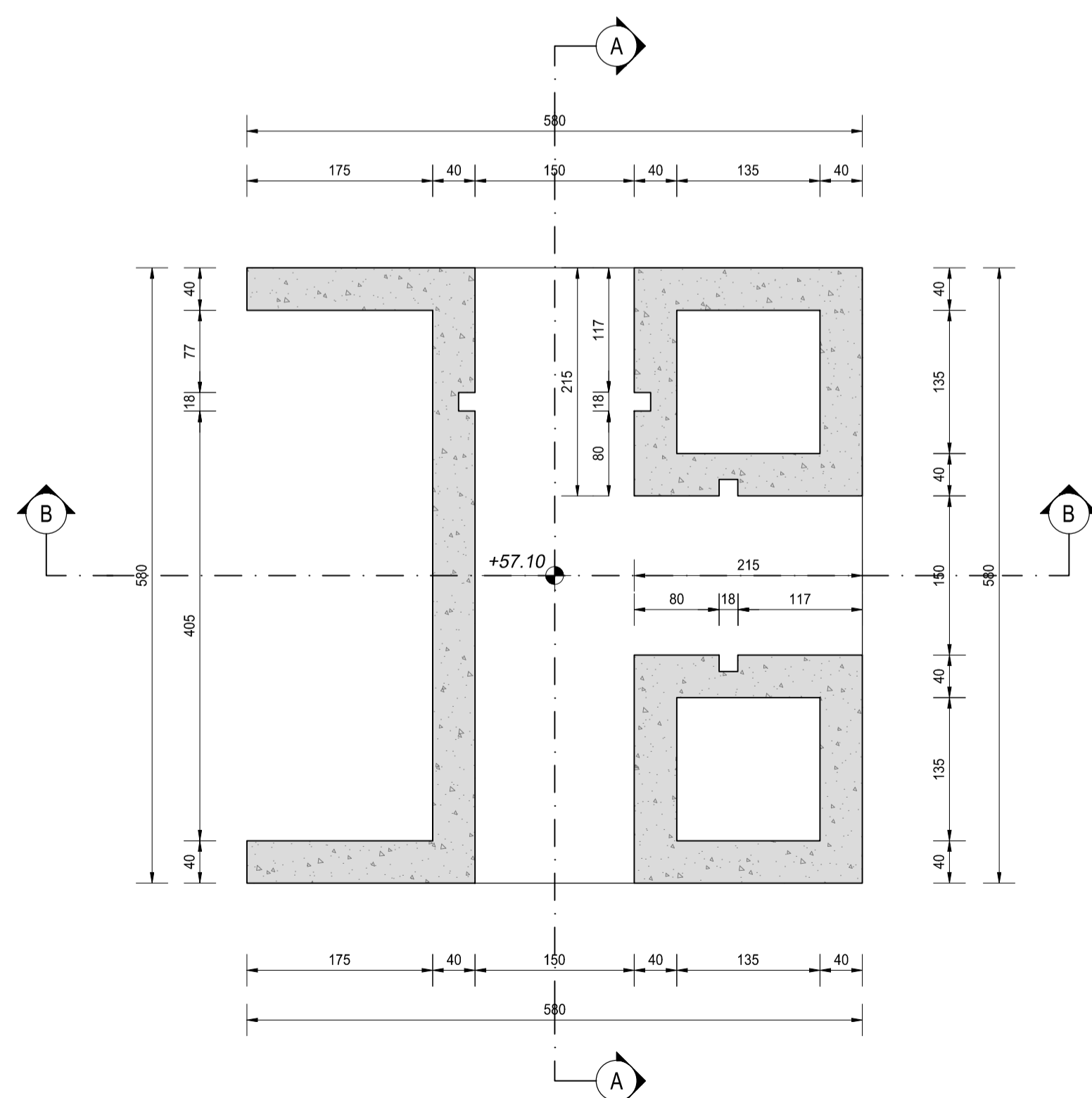
VISTA DALL'ALTO
SCALA 1:50



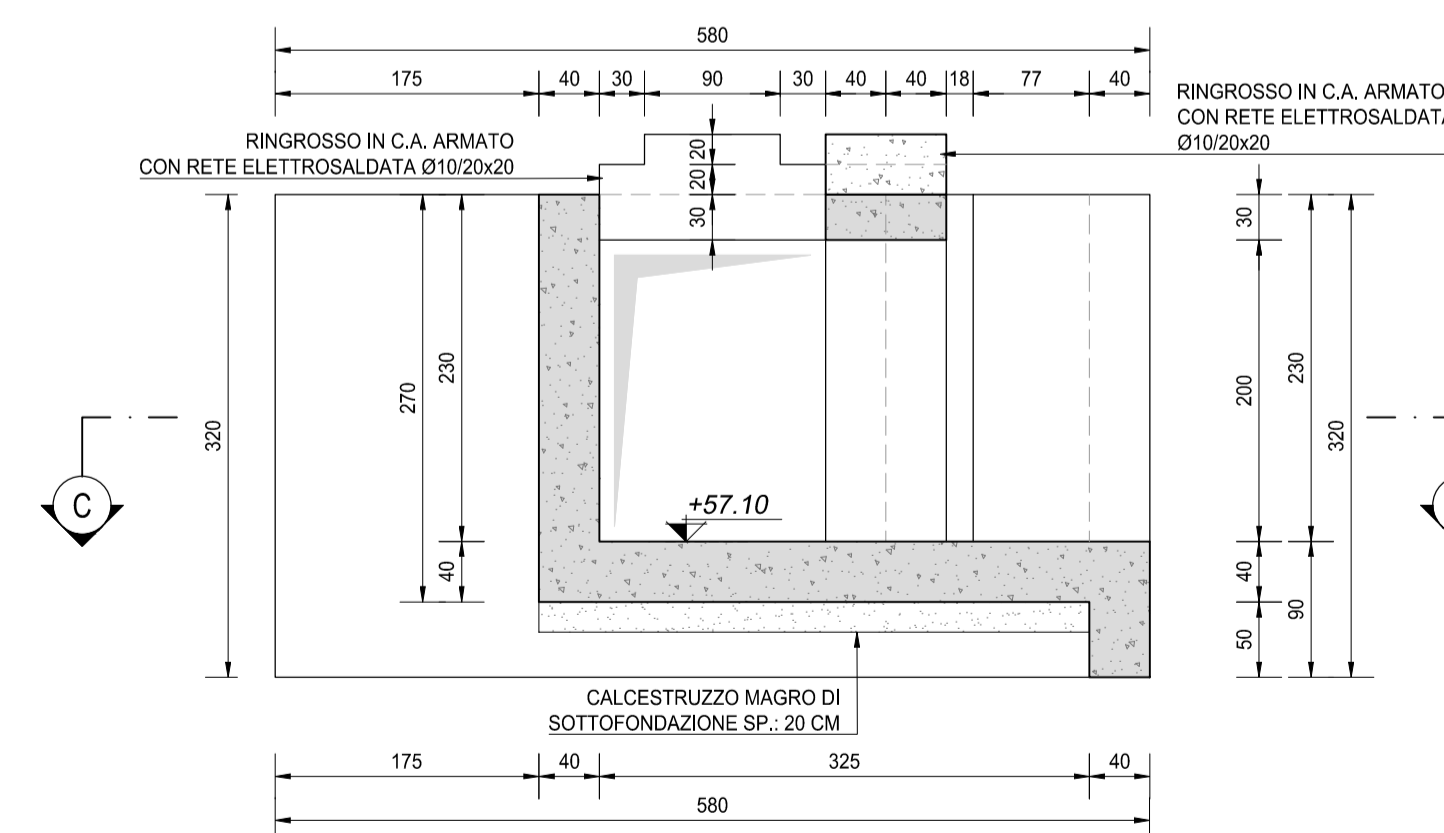
SEZIONE A-A
SCALA 1:50



SEZIONE C-C
SCALA 1:50



SEZIONE B-B
SCALA 1:50



NOTA BENE:

PER LA TABELLA MATERIALI SI RINVIA ALL'ALLEGATO LA17-T00TM00STRSC01



S.S. N. 9 "VIA EMILIA"
VARIANTE DI CASALPUSTERLENGO ED ELIMINAZIONE
PASSAGGIO A LIVELLO SULLA S.P. EX S.S. N.234

PROGETTO ESECUTIVO

 Ing. Renato Vaia Dott. Geo. Danilo Gallo Dott. Geo. Danilo Gallo Dott. Geo. Danilo Gallo	 Ing. Renato Del Prete Dott. Geo. Danilo Gallo Dott. Geo. Danilo Gallo	 Dott. Geo. Danilo Gallo Dott. Geo. Danilo Gallo Dott. Geo. Danilo Gallo	INTEGRAZIONE PRESTAZIONI Ing. Renato Del Prete	PROGETTISTA Ing. Valerio Bajetti (I.T. S.r.l.)
			PROGETTAZIONE STRADALE Ing. Gaetano Ranieri (Ga&M S.r.l.)	PROGETTAZIONE IDRAULICA Ing. Fabrizio Bajetti (I.T. S.r.l.)
 Ing. Valerio Bajetti Dott. Geo. Danilo Gallo Dott. Geo. Danilo Gallo	 Prof. Ing. Luigi Monterisi Dott. Geo. Danilo Gallo Dott. Geo. Danilo Gallo	 GG GG	PROGETTAZIONE OPERE D'ARTE MAGGiori Ing. Renato Vaia (Studio Corona S.r.l.)	PROGETTAZIONE OPERE D'ARTE MINORI Ing. Nicola Ligas (I.T. S.r.l.)
			COMPUTI Ing. Valerio Bajetti (I.T. S.r.l.)	CANTIERISTICA Ing. Gaetano Ranieri (Ga&M S.r.l.)
 Prof. Ing. Matteo Ranieri Dott. Geo. Danilo Gallo Dott. Geo. Danilo Gallo	 Arch. Nicoletta Fratini Dott. Geo. Danilo Gallo Dott. Geo. Danilo Gallo	 Ing. Gioacchino Arganaro Dott. Geo. Danilo Gallo Dott. Geo. Danilo Gallo	GEOLOGIA Dott. Danilo Gallo	GEOTECNICA Ing. Gianfranco Sodero (Studio Corona S.r.l.)
			AMBIENTE Dott. Emilio Macchi (ECOPLAN S.r.l.)	SICUREZZA Ing. Gaetano Ranieri (Ga&M S.r.l.)
VISTO: IL RESPONSABILE DEL PROCEDIMENTO Dott. Ing. Fabrizio CARDONE	IL RESPONSABILE DELLA INTEGRAZIONE DELLE PRESTAZIONI SPECIALISTICHE Ing. Renato DEL PRETE	PROGETTISTA Ing. Valerio BAJETTI	GEOLOGO Dott. Danilo GALLO	IL COORDINATORE DELLA SICUREZZA IN FASE DI PROGETTAZIONE Ing. Gaetano RANIERI

L143

L - PROGETTO STRUTTURALE
TOMBINATURE IDRAULICHE
TM15 - TOMBINO 200 X 230 ALLA PROGR. KM 7+632,22
CARPENTERIA MANUFATTO DI MONTE

CODICE PROGETTO	NOME FILE	REVISIONE	SCALA:
PROGETTO LIV. PROG. N. PROG.	L143-P00TM15STRCP02_B.dwg		
COMI E 1701	CODICE ELAB. P00TM15STRCP02	B	VARIE
D			
C			
B	EMISSIONE A SEGUITO PARERE REGIONE LOMBARDA E CONSORZIO BONIFICA MUZZA	GIUGNO 2018	ING. GIUSEPPE CRISA' PROF. ING. LUIGI MONTERISI
A	EMISSIONE	DICEMBRE 2017	ING. GIUSEPPE CRISA' PROF. ING. LUIGI MONTERISI
REV.	DESCRIZIONE	DATA	REDATTO VERIFICATO APPROVATO