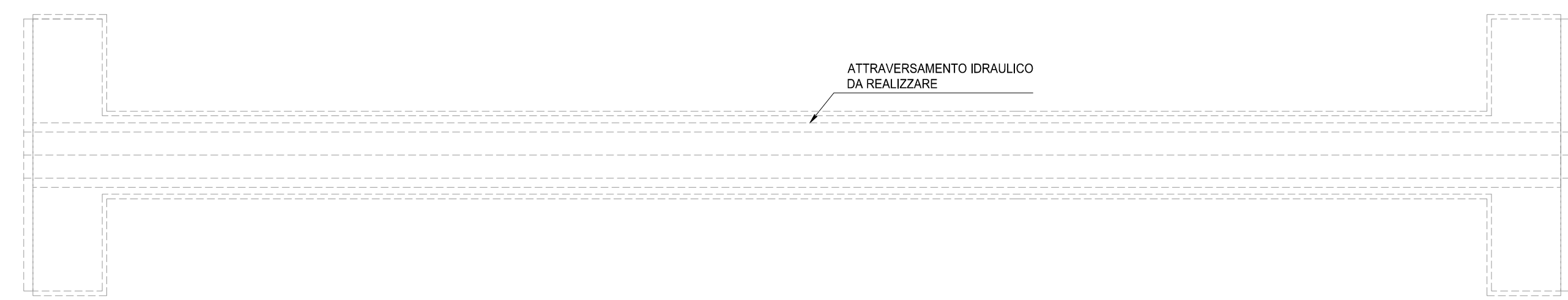
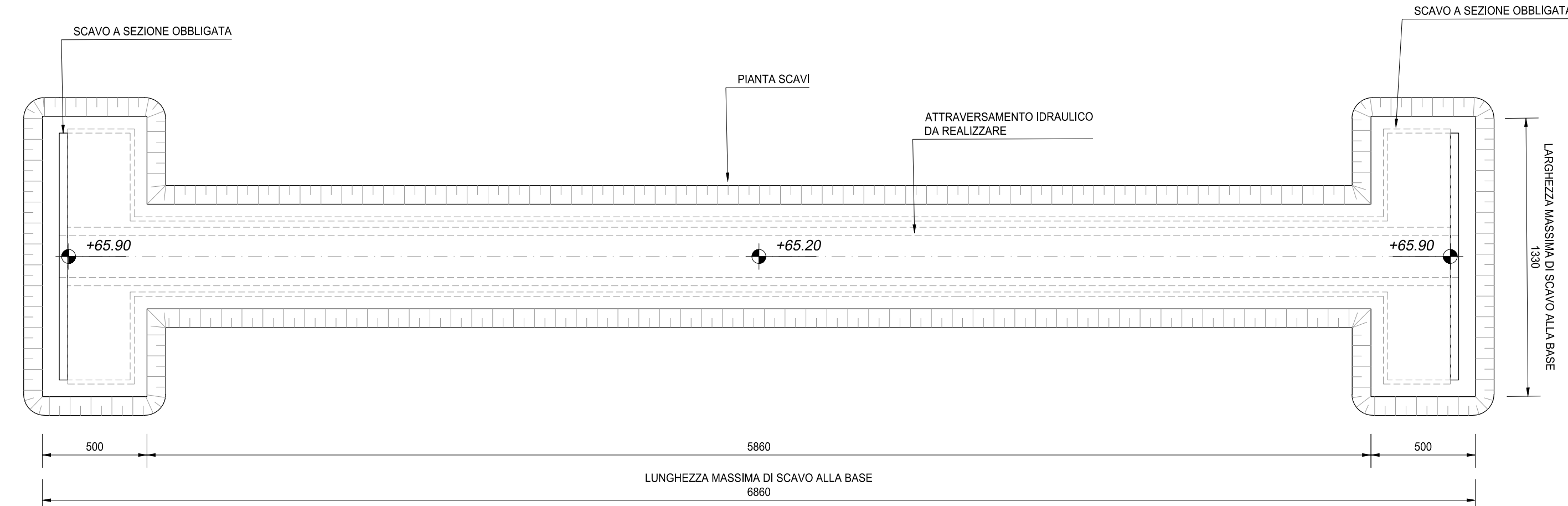


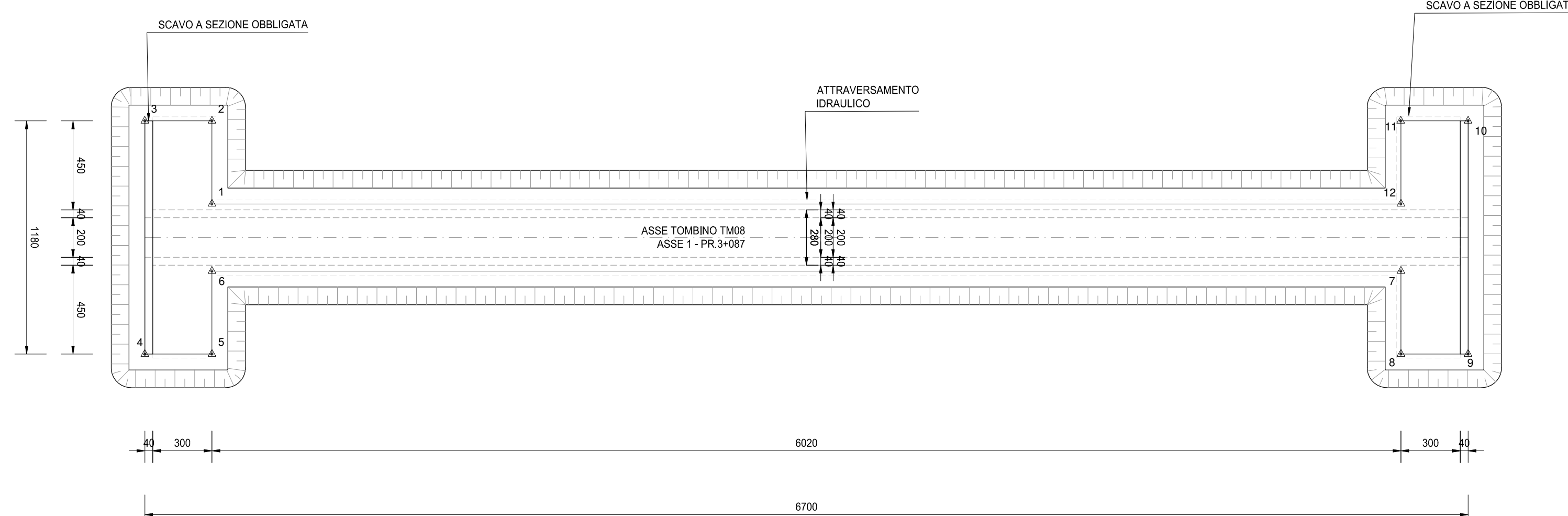
FASE 1  
SCALA 1:200



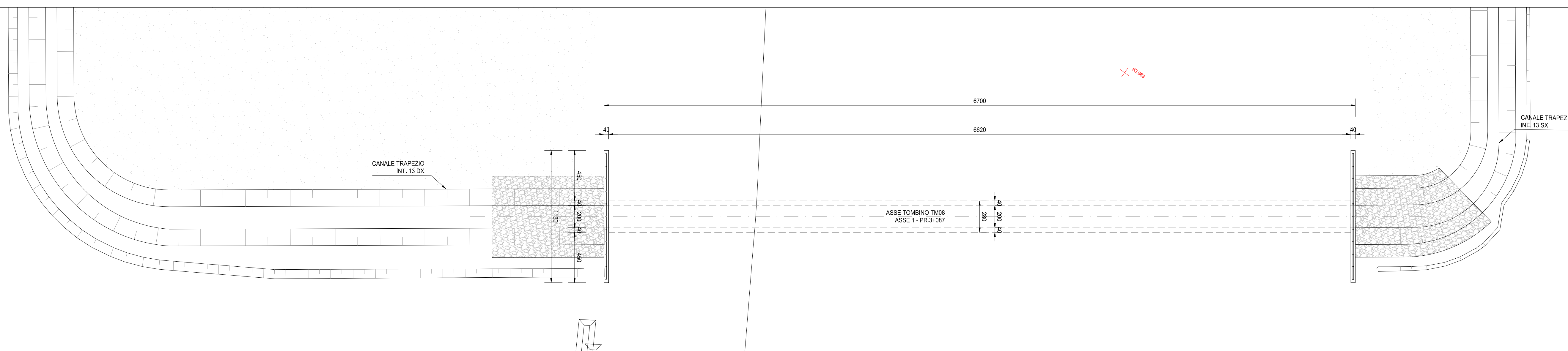
FASE 2  
SCALA 1:200



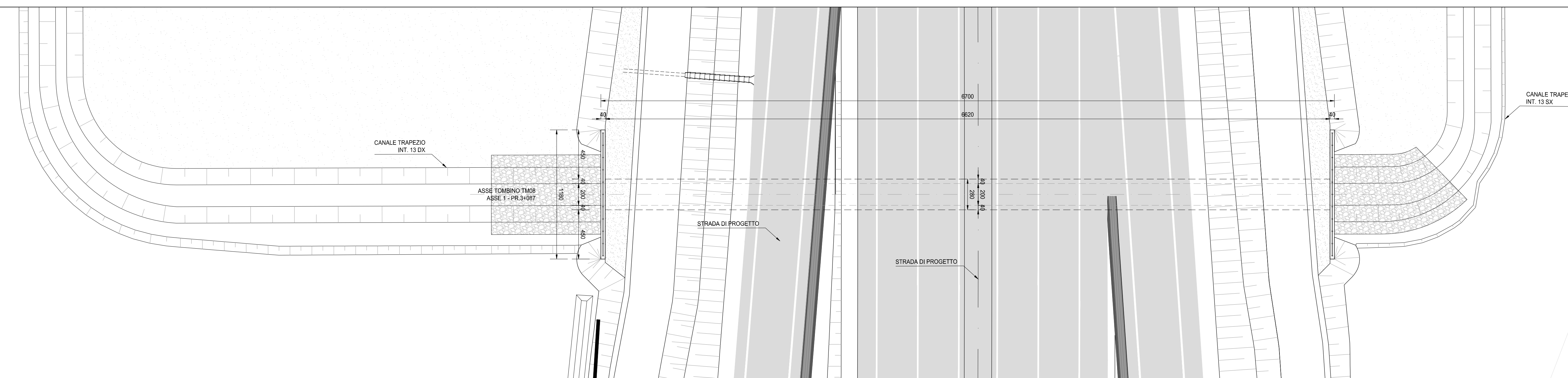
FASE 3  
SCALA 1:200



FASE 4  
SCALA 1:200



FASE 5  
SCALA 1:200



**FASI REALIZZATIVE**

FASE 1:  
• REALIZZAZIONE PISTA DI CANTIERE

FASE 2:  
• REALIZZAZIONE DEGLI SCAVI

FASE 3:  
• GETTO E REALIZZAZIONE DEL TOMBINO SCATOLARE

FASE 4:  
• RINTERRO PARZIALE DEGLI SCAVI;  
• SCAVO E REALIZZAZIONE DEI CANALI TRAPEZIO E DEI FOSSI DI GUARDIA.

FASE 5:  
• REALIZZAZIONE DEL RILEVATO E SUCCESSIVA INFRASTRUTTURA VIARIA;  
• APERTURA AL TRAFFICO DELLA NUOVA SEDE STRADALE;  
• COMPLETAMENTO OPERE DI SISTEMAZIONE IDRAULICA;  
• ESECUZIONE OPERE DI COMPLETAMENTO MINORI.

GEOREFERENZIAZIONE MANUFATTO		
PUNTO	X	Y
1	1547914.65	5005345.34
2	1547914.47	5005348.54
3	1547911.07	5005346.95
4	1547911.58	5005337.60
5	1547914.98	5005337.75
6	1547914.80	5005341.95
7	1547992.33	5005345.30
8	1547992.40	5005344.10
9	1547999.19	5005344.35
10	1547991.94	5005350.15
11	1547992.15	5005349.90
12	1547992.18	5005348.70

**ANAS S.p.A.**  
Direzione Progettazione e Realizzazione Lavori

**S.S. N. 9 "VIA EMILIA"**  
**VARIANTE DI CASALPUSTERLENGO ED ELIMINAZIONE**  
**PASSAGGIO A LIVELLO SULLA S.P. EX S.S. N.234**  
**PROGETTO ESECUTIVO**

<b>STUDIO CORONA</b> ING. RENATO DEL PIRE Ing. Renato Del Pire	<b>DOT. GEOL. DANIELO GALLO</b> Dot. Geol. Danilo Gallo	<b>INTEGRAZIONE PRESTAZIONI</b> ING. RENATO DEL PIRE Ing. Renato Del Pire	<b>PROGETTISTA</b> ING. VALERIO BAIETTI Ing. Valerio Baietti
<b>SETAC</b> ING. VALERIO BAIETTI Ing. Valerio Baietti	<b>EE</b> ING. GIANFRANCO SODERO Ing. Gianfranco Sodero	<b>PROGETTAZIONE STRADALE</b> ING. GIANFRANCO SODERO Ing. Gianfranco Sodero	<b>PROGETTAZIONE IDRAULICA</b> ING. FABRIZIO BAIETTI Ing. Fabrizio Baietti
<b>UNING</b> ING. FABRIZIO BAIETTI Ing. Fabrizio Baietti	<b>ECOPLAN</b> ING. GIANFRANCO SODERO Ing. Gianfranco Sodero	<b>PROGETTAZIONE OPERE D'ARTE MINORI</b> ING. NICOLA LIGUSTI Ing. Nicola Ligusti	<b>PROGETTAZIONE OPERE D'ARTE MINORI</b> ING. NICOLA LIGUSTI Ing. Nicola Ligusti
<b>COMPTI</b> ING. VALERIO BAIETTI Ing. Valerio Baietti	<b>CANTIERISTICA</b> ING. GIANFRANCO SODERO Ing. Gianfranco Sodero	<b>GEOLOGIA</b> ING. DANIELO GALLO Ing. Danilo Gallo	<b>GEOTECNICA</b> ING. GIANFRANCO SODERO Ing. Gianfranco Sodero
<b>AMBIENTE</b> ING. EMILIO MACCHINI Ing. Emilio Macchini	<b>SICUREZZA</b> ING. GIANFRANCO SODERO Ing. Gianfranco Sodero	<b>IL RESPONSABILE DEL PROCEDIMENTO</b> ING. FABRIZIO BAIETTI Ing. Fabrizio Baietti	<b>IL RESPONSABILE DELLA PROGETTAZIONE</b> ING. RENATO DEL PIRE Ing. Renato Del Pire
<b>PROGETTISTA</b> ING. RENATO DEL PIRE Ing. Renato Del Pire	<b>GEOLOGO</b> ING. DANIELO GALLO Ing. Danilo Gallo	<b>IL COORDINATORE DELLA SCOPERTA IN FASE DI PROGETTAZIONE</b> ING. GIANFRANCO SODERO Ing. Gianfranco Sodero	<b>IL COORDINATORE DELLA SCOPERTA IN FASE DI PROGETTAZIONE</b> ING. GIANFRANCO SODERO Ing. Gianfranco Sodero

<b>NB09</b>		<b>N - CANTIERIZZAZIONE</b>	
PIANTA SCAVI E SEQUENZA REALIZZATIVA TOMBINO TM08		PIANTA SCAVI E SEQUENZA REALIZZATIVA TOMBINO TM08	
CODICE PROGETTO	NOME FILE	REVISIONE	SCALA:
COMI E 1701	NB09_T01TM00CANPE09_A.dwg	A	1:200
PROGETTO	PROF. ING.	ING. VALERIO BAIETTI	
REV. DESCRIZIONE	DATA	REDDITO	VERIFICATO