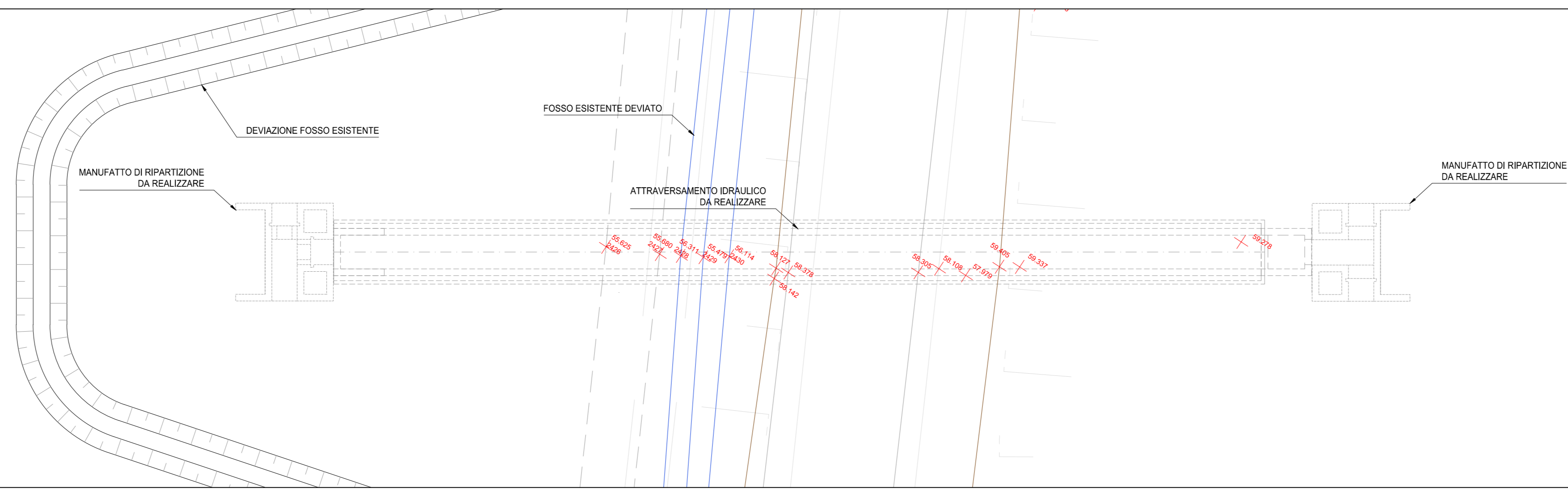
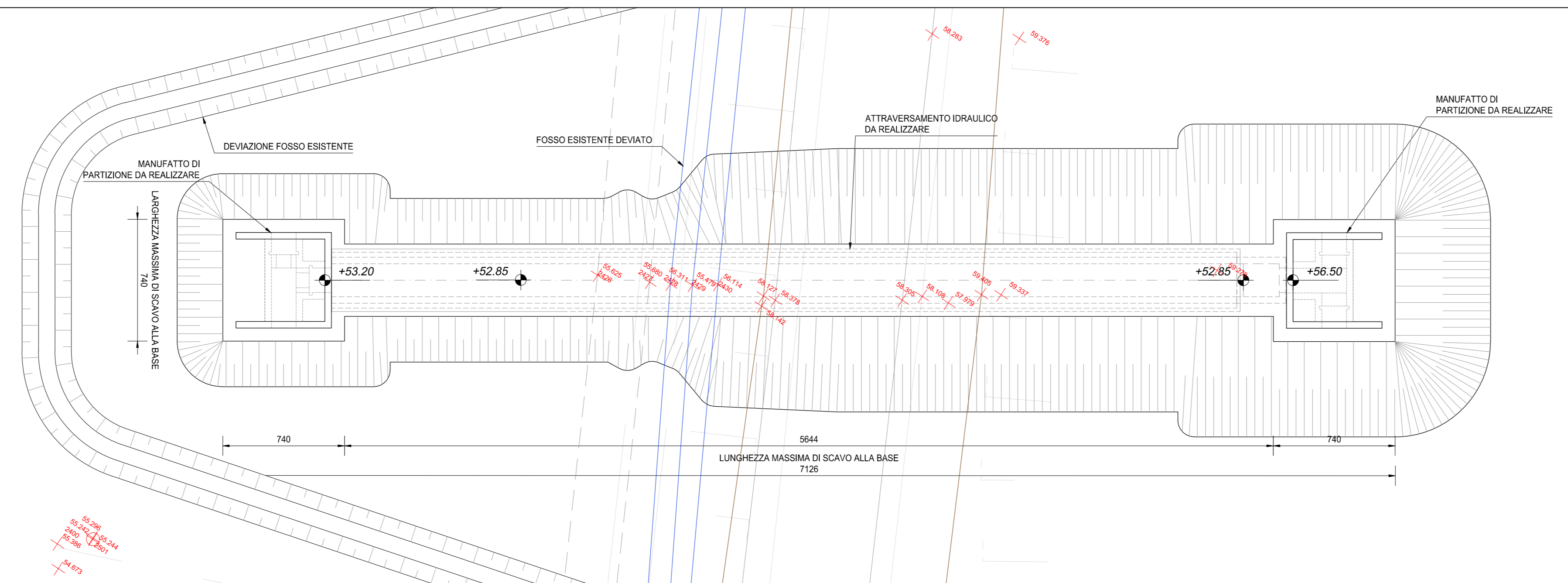


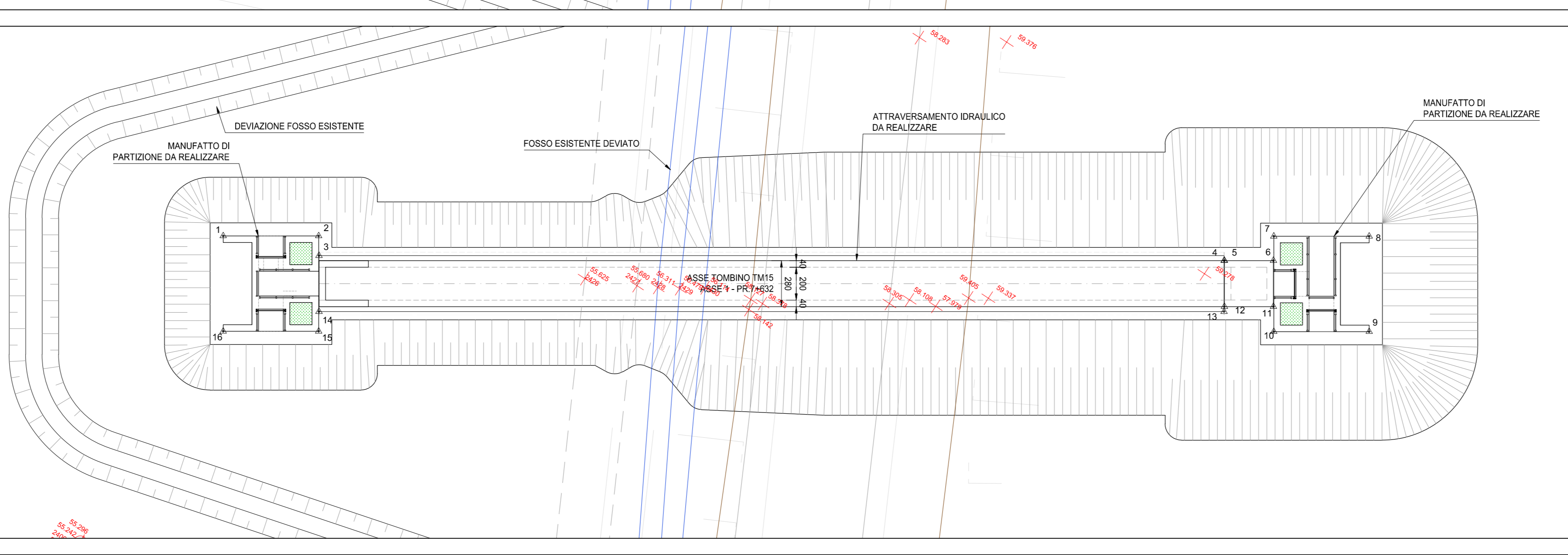
FASE 1  
SCALA 1:200



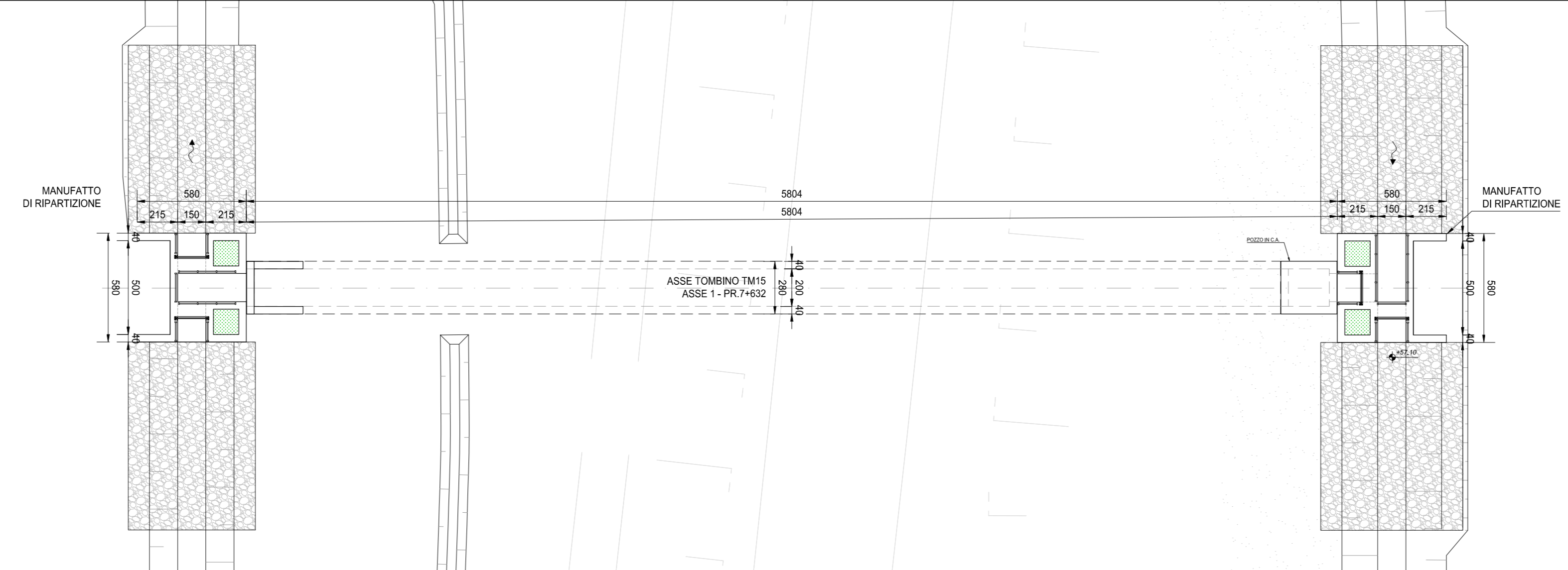
FASE 2  
SCALA 1:200



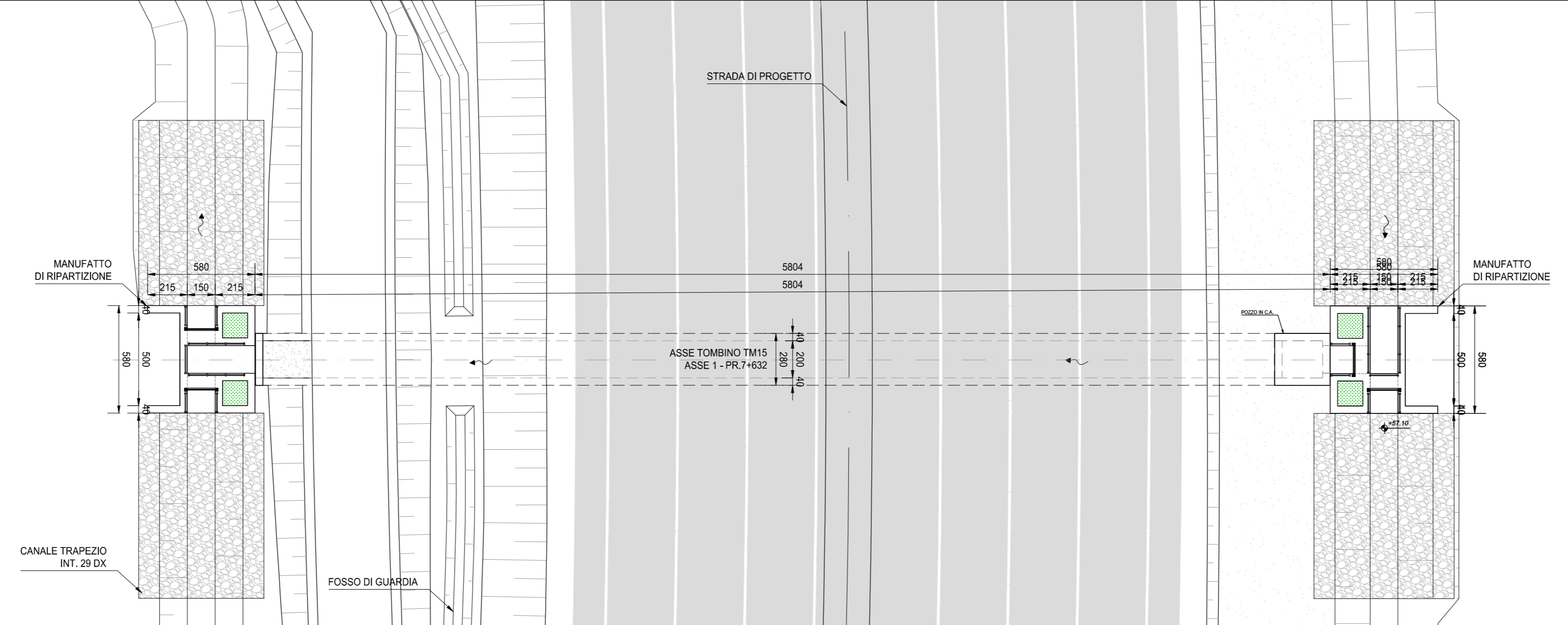
FASE 3  
SCALA 1:200



FASE 4  
SCALA 1:200



FASE 5  
SCALA 1:200



FASE REALIZZATIVE

- FASE 1:  
 • REALIZZAZIONE PISTA DI CANTIERE;  
 • REALIZZAZIONE DEVIAZIONE CANALE ESISTENTE.
- FASE 2:  
 • REALIZZAZIONE DEGLI SCAVI.
- FASE 3:  
 • GETTO E REALIZZAZIONE DEL TOMBINO SCATOLARE E DEL MANUFATTO DI RIPARTIZIONE.
- FASE 4:  
 • RINTERRO PARZIALE DEGLI SCAVI;  
 • SCAVO E REALIZZAZIONE DEI CANALI TRAPEZIOI E DEI FOSSI DI GUARDIA.
- FASE 5:  
 • REALIZZAZIONE DEL RILEVATO E SUCCESSIVA INFRASTRUTTURA VIARIA;  
 • APERTURA AL TRAFFICO DELLA NUOVA SEDE STRADALE;  
 • COMPLETAMENTO OPERE DI SISTEMAZIONE IDRAULICA;  
 • ESECUZIONE OPERE DI COMPLETAMENTO MINORI.

GEOREFERENZE MANUFATTO			
PUNTI	X [m]	Y [m]	
1	1552106.73	5001078.81	
2	1552111.56	5001082.02	
3	1552112.24	5001081.03	
4	1552158.03	5001111.51	
5	1552198.21	5001111.27	
6	1552160.89	5001112.92	
7	1552159.89	5001114.46	
8	1552164.71	5001117.38	
9	1552167.93	5001112.55	
10	1552163.10	5001109.34	
11	1552162.24	5001110.59	
12	1552159.76	5001108.94	
13	1552159.91	5001108.88	
14	1552114.12	5001078.20	
15	1552114.77	5001077.19	
16	1552109.94	5001073.98	

**ANAS S.p.A.**  
 Direzione Progettazione e Realizzazione Lavori

**S.S. N. 9 "VIA EMILIA"**  
**VARIANTE DI CASALPUSTERLENGO ED ELIMINAZIONE PASSAGGIO A LIVELLO SULLA S.P. EX S.S. N. 234**  
**PROGETTO ESECUTIVO**

<b>STUDIO CORONA</b> ING. RENATO DEL PRETE	<b>DOT. GEOL. DANIO GALLO</b> ING. RENATO DEL PRETE	<b>INGEGNERIA PRESTAZIONI</b> ING. RENATO DEL PRETE	<b>PROGETTISTA</b> ING. VALERIO BAIETTI
<b>SETAC</b> ING. VALERIO BAIETTI	<b>EE</b> ING. DANIO GALLO	<b>PROGETTAZIONE STRADALE</b> ING. GASTIANO RANIERI	<b>PROGETTAZIONE IDRAULICA</b> ING. FABRIZIO CARONE
<b>UNING</b> ING. VALERIO BAIETTI	<b>ECOPLAN</b> ING. DANIO GALLO	<b>PROGETTAZIONE OPERE D'ARTE MINORI</b> ING. NICOLA LIGAS	<b>PROGETTAZIONE OPERE D'ARTE MINORI</b> ING. NICOLA LIGAS
<b>UNING</b> ING. VALERIO BAIETTI	<b>ECOPLAN</b> ING. DANIO GALLO	<b>COMPLETAMENTO</b> ING. VALERIO BAIETTI	<b>CANTIERISTICA</b> ING. GASTIANO RANIERI
<b>UNING</b> ING. VALERIO BAIETTI	<b>ECOPLAN</b> ING. DANIO GALLO	<b>GEOTECNICA</b> ING. DANIO GALLO	<b>GEOTECNICA</b> ING. GASTIANO RANIERI
<b>UNING</b> ING. VALERIO BAIETTI	<b>ECOPLAN</b> ING. DANIO GALLO	<b>AMBIENTE</b> ING. EMILIO MACCHINI	<b>SICUREZZA</b> ING. GASTIANO RANIERI

VISTO IL RESPONSABILE DEL PROCEDIMENTO  
 IL RESPONSABILE DELLA INTERAZIONE DELLE PRESTAZIONI SPECIALISTICHE  
 IL PROGETTISTA  
 IL GEOLOGO  
 IL COORDINATORE DELLA SORVEGLIANZA IN FASE DI PROGETTAZIONE

Dot. Ing. Fabrizio CARONE  
 Ing. Renato DEL PRETE  
 Ing. Renato BAIETTI  
 Dott. Danilo GALLO  
 Ing. Gastiano RANIERI

**NB16**

**N - CANTIERIZZAZIONE NB - CANTIERISTICA TOMBINI**  
 PIANTA SCAVI E SEQUENZA REALIZZATIVA TOMBINO TM15

CODICE PROGETTO	LM. PROG.	N. PROG.	NOME FILE	REVISIONE	SCALA:
COMI	E	1701	NB16_T00TM00CANPE16_A.dwg	A	1:200
REV.	DESCRIZIONE	DATA	REDATTO	VERIFICATO	APPROVATO
D					
C					
B					
A	EMMISSIONE	GIUGNO 2016	BEATRICE VOLPETTI	PROF. ING. LUIGI MONTESISI	ING. VALERIO BAIETTI