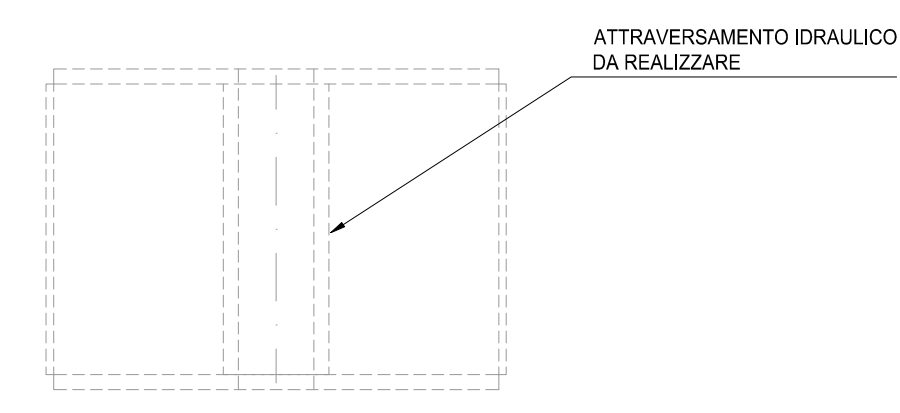


FASE 1
SCALA 1:200

SCAVI
CANTIERE

SCAVI
CANTIERE

SCAVI
CANTIERE

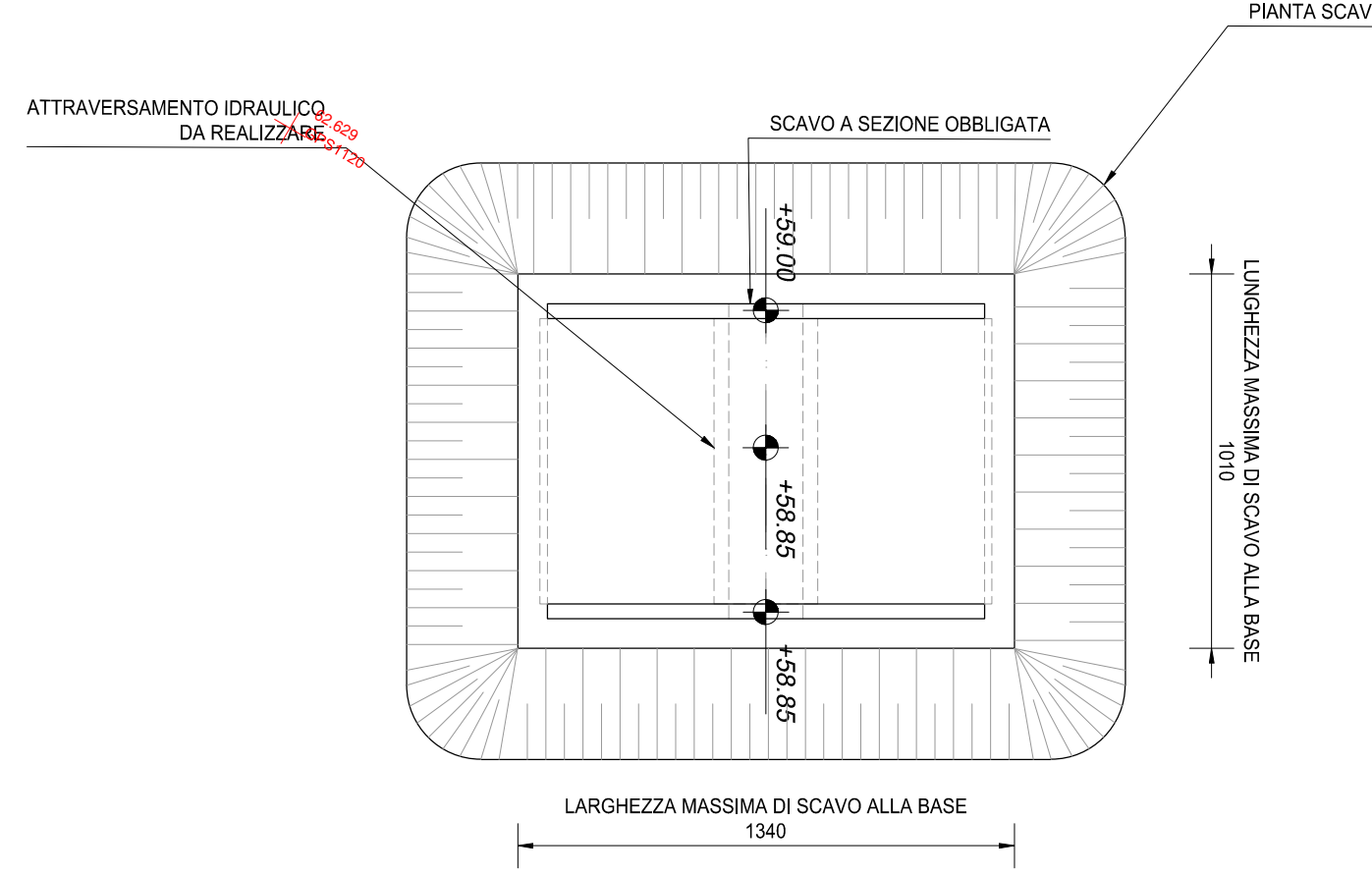


ATTRAVERGAMENTO IDRALICO DA REALIZZARE

FASE 2
SCALA 1:200

SCAVI
CANTIERE

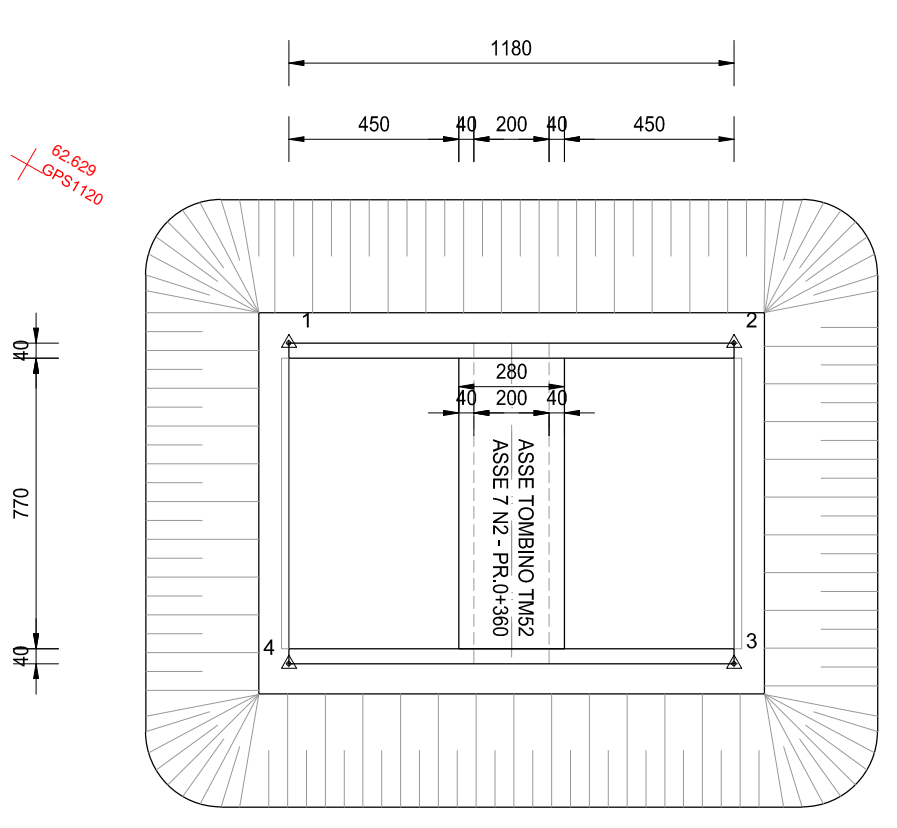
SCAVI
CANTIERE



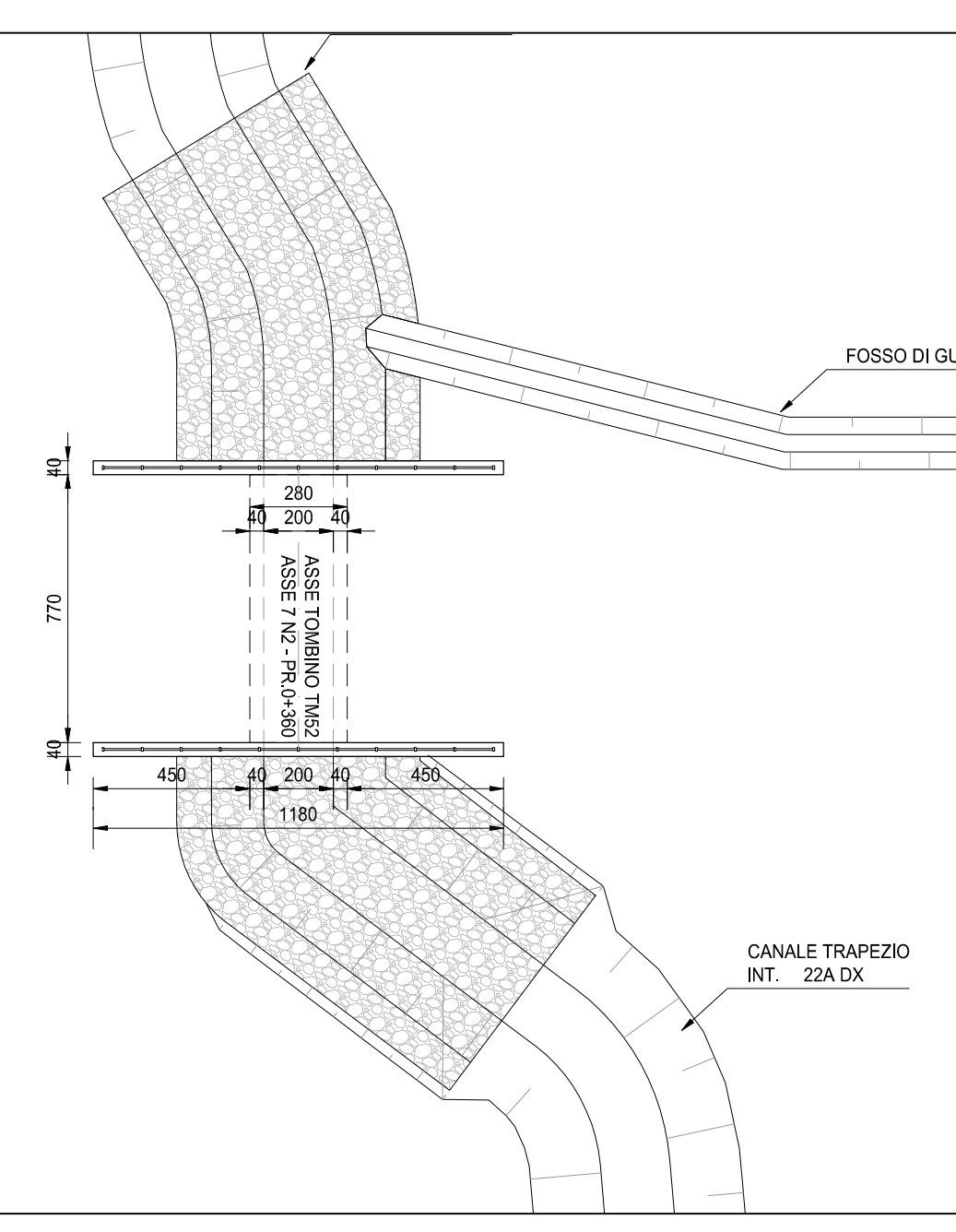
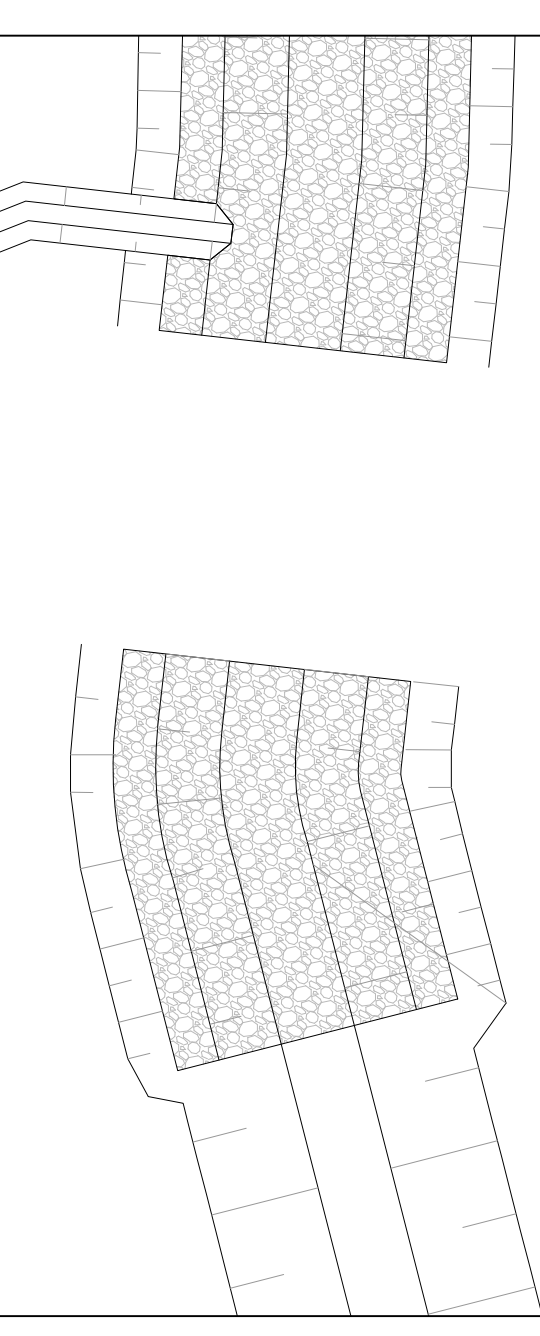
FASE 3
SCALA 1:200

SCAVI
CANTIERE

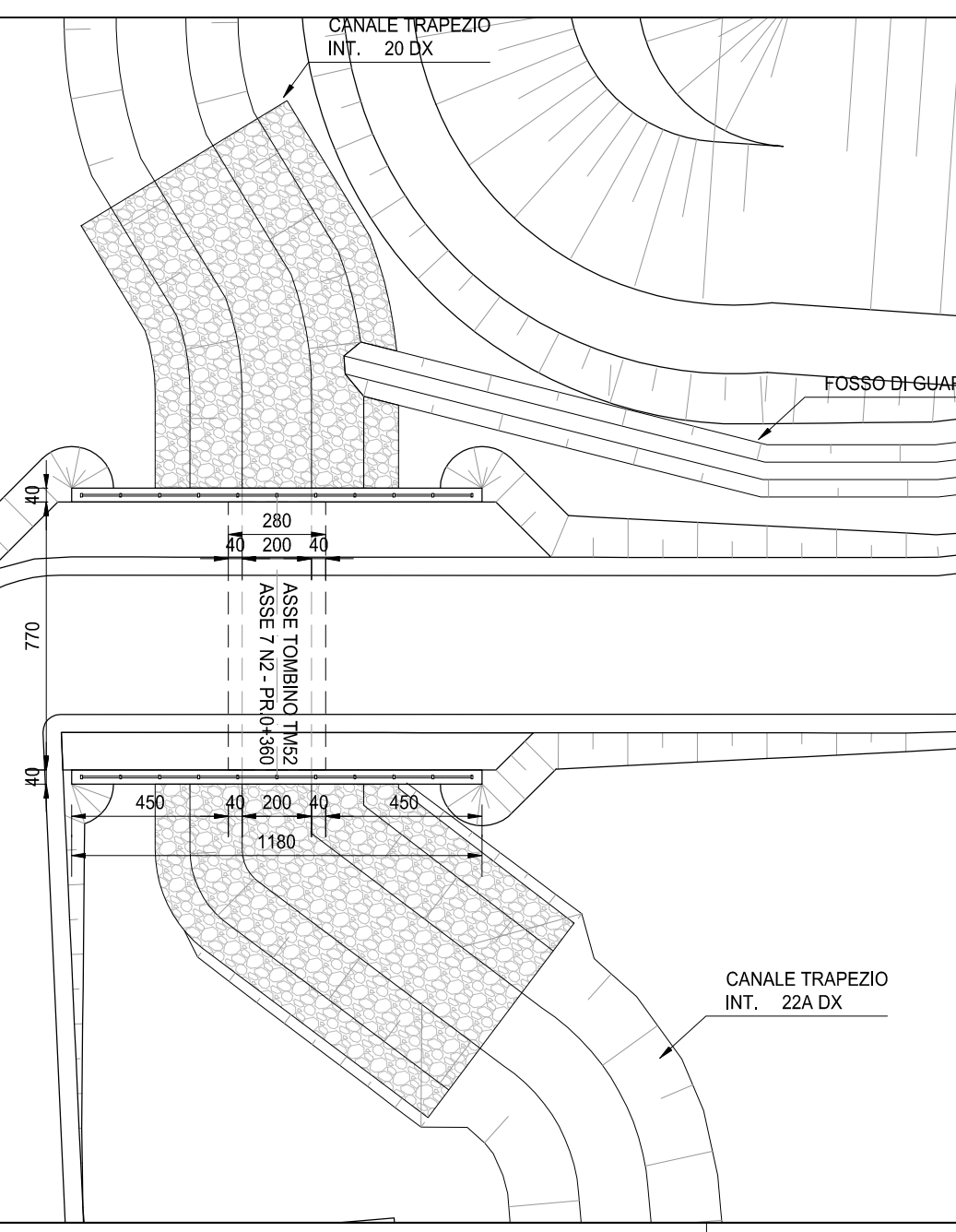
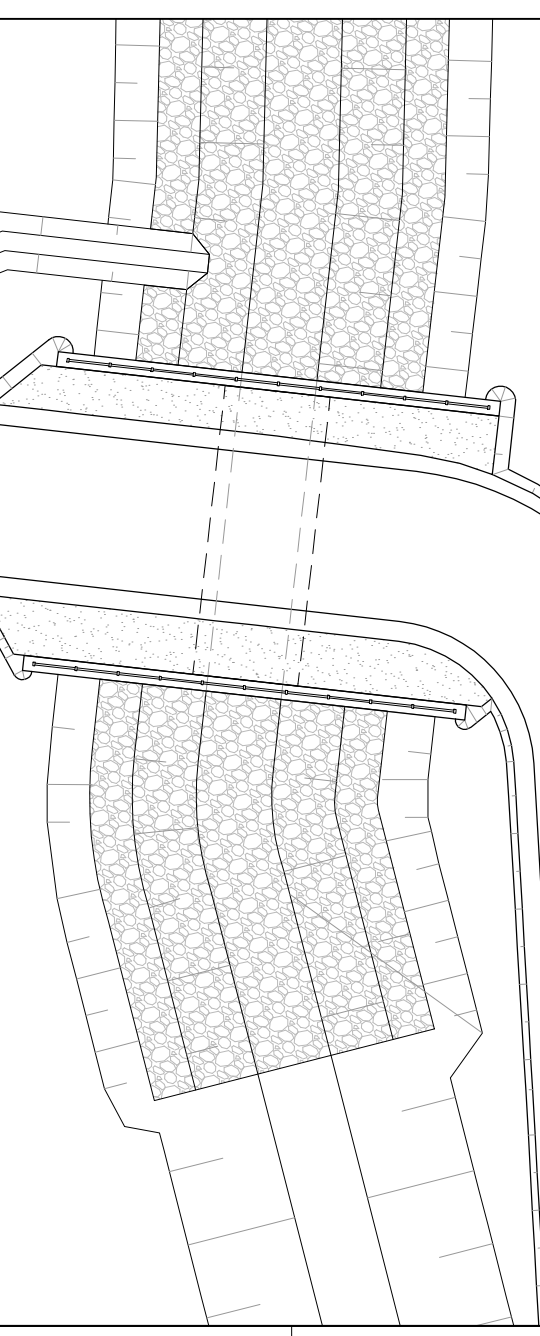
SCAVI
CANTIERE



FASE 4
SCALA 1:200



FASE 5
SCALA 1:200



FASI REALIZZATIVE

- FASE 1:
 - REALIZZAZIONE PISTA DI CANTIERE
- FASE 2:
 - REALIZZAZIONE DEGLI SCAVI.
- FASE 3:
 - GETTO E REALIZZAZIONE DEL TOMBINO SCATOLARE
- FASE 4:
 - RINTERRO PARZIALE DEGLI SCAVI;
 - SCAVO E REALIZZAZIONE DEI CANALI TRAPEZOIDALI E DEI FOSSI DI GUARDIA.
- FASE 5:
 - REALIZZAZIONE DEL RILEVATO E SUCCESSIVA INFRASTRUTTURA VIARIA;
 - APERTURA AL TRAFFICO DELLA NUOVA SEDE STRADALE;
 - COMPLETAMENTO OPERE DI SISTEMAZIONE IDRALICA;
 - ESECUZIONE OPERE DI COMPLETAMENTO MINORI.

GEOREFERENZIAZIONE MANUFATTO		
PUNTI	X [m]	Y [m]
1	1550023.26	5002242.26
2	1550033.42	5002248.25
3	1550037.74	5002240.93
4	1550027.58	5002234.93

ANAS S.p.A.
Direzione Progettazione e Realizzazione Lavori

S.S. N. 9 "VIA EMILIA"
VARIANTE DI CASALPUSTERLENGO ED ELIMINAZIONE PASSAGGIO A LIVELLO SULLA S.P. EX S.S. N.234
PROGETTO ESECUTIVO

STUDIO CORONA Ing. Renato Vico	ING. RENATO DEL PRETE Ing. Renato Del Prete	DOT. GEO. DANIELO GALLO Dot. Geol. Daniele Gallo	INGEGNERIA INTEGRATA Ing. Renato Del Prete	PROGETTISTA Ing. Valerio Baggio
SETAC Ing. Valerio Baggio	ING. LUGI MONTESI Ing. Luigi Montesi	EE Ing. Gabriele Scacchi	PROGETTAZIONE STRADALE Ing. Gaetano Fiorani	PROGETTAZIONE IDRALICA Ing. Fabrizio Baggio
UNING Prof. Ing. Matteo Raneri	ECOPLAN Arch. Nicoletta Frattini	ARKE Ing. Giancarlo Argenteo	PROGETTAZIONE OPERE D'ARTE MINORI Ing. Nicola Ligato	PROGETTAZIONE OPERE D'ARTE MINORI Ing. Nicola Ligato
UNING Prof. Ing. Matteo Raneri	ECOPLAN Arch. Nicoletta Frattini	ARKE Ing. Giancarlo Argenteo	COMPITI Ing. Valerio Baggio	CANTIERISTICA Ing. Gaetano Fiorani
UNING Prof. Ing. Matteo Raneri	ECOPLAN Arch. Nicoletta Frattini	ARKE Ing. Giancarlo Argenteo	GEOLOGIA Dot. Daniele Gallo	GEOLOGIA Dot. Daniele Gallo
UNING Prof. Ing. Matteo Raneri	ECOPLAN Arch. Nicoletta Frattini	ARKE Ing. Giancarlo Argenteo	AMBIENTE Dot. Emilio Macchi	SICUREZZA Ing. Gaetano Fiorani
UNING Prof. Ing. Matteo Raneri	ECOPLAN Arch. Nicoletta Frattini	ARKE Ing. Giancarlo Argenteo	VISTO: IL RESPONSABILE DEL PROCEDIMENTO Dot. Ing. FABRIZIO CARDONE	IL RESPONSABILE DELLA INTEGRAZIONE DELLE PRESTAZIONI SPECIALISTICHE Ing. RENATO DEL PRETE
UNING Prof. Ing. Matteo Raneri	ECOPLAN Arch. Nicoletta Frattini	ARKE Ing. Giancarlo Argenteo	PROGETTISTA Ing. RENATO BAIETTI	GEOLOGO Dot. DANIELO GALLO
UNING Prof. Ing. Matteo Raneri	ECOPLAN Arch. Nicoletta Frattini	ARKE Ing. Giancarlo Argenteo	IL COORDINATORE DELLA SICUREZZA IN FASE DI PROGETTAZIONE Ing. GIANFRANCO SODERO	IL COORDINATORE DELLA SICUREZZA IN FASE DI PROGETTAZIONE Ing. GIANFRANCO SODERO

NB25		N - CANTIERIZZAZIONE	
PIANTA SCAVI E SEQUENZA REALIZZATIVA TOMBINO TM51		PIANTA SCAVI E SEQUENZA REALIZZATIVA TOMBINO TM51	
CODICE PROGETTO	NOME FILE	REVISIONE	SCALA:
PROGETTO: NB25	FILE: NB25_T01TM00CANPE25_A.dwg	REVISIONE: A	SCALA: 1:200
COMI	ELAB: T01TM00CANPE25		
D			
C			
B			
A	EMMISSIONE	GIUGNO 2018	PROF. ING. VALERIO BAIETTI
REV.	DESCRIZIONE	DATA	PROF. ING. VALERIO BAIETTI
			APPROVATO