

**S.S. n.131 "Carlo Felice"**  
Completamento itinerario Sassari – Olbia

Potenziamento–Messa in sicurezza dal km 192+500 al km 209+500

1° lotto (dal km 193 al km 199)

**RELAZIONE ARCHEOLOGICA**

COD. CA349

**PROGETTAZIONE: ATI VIA - SERING - VDP - BRENG**

**PROGETTISTA E RESPONSABILE DELL'INTEGRAZIONE DELLE PRESTAZIONI SPECIALISTICHE:**

*Dott. Ing. Giovanni Piazza (Ord. Ing. Prov. Roma 27296)*

**RESPONSABILI D'AREA:**

Responsabile Tracciato stradale: *Dott. Ing. Massimo Capasso (Ord. Ing. Prov. Roma 26031)*

Responsabile Strutture: *Dott. Ing. Giovanni Piazza (Ord. Ing. Prov. Roma 27296)*

Responsabile Idraulica, Geotecnica e Impianti: *Dott. Ing. Sergio Di Maio (Ord. Ing. Prov. Palermo 2872)*

Responsabile Ambiente: *Dott. Ing. Francesco Ventura (Ord. Ing. Prov. Roma 14660)*

**GEOLOGO:**

*Dott. Geol. Enrico Curcuruto (Ord. Geo. Regione Sicilia 966)*

**COORDINATORE SICUREZZA IN FASE DI PROGETTAZIONE:**

*Dott. Ing. Matteo Di Girolamo (Ord. Ing. Prov. Roma 15138)*

**RESPONSABILE SIA:**

*Dott. Ing. Francesco Ventura (Ord. Ing. Prov. Roma 14660)*

**ARCHEOLOGO**

*Dott. Arc. Emanuela Atzeni (MiBact n. 412 fascia I)*

**GRUPPO DI PROGETTAZIONE**

*MANDATARIA:*



*MANDANTI:*




**VISTO: IL RESPONSABILE DEL PROCEDIMENTO:**


*Dott. Ing. Salvatore Frasca*

**ARCHEOLOGIA**

**Schede delle presenze archeologiche**




CODICE PROGETTO		NOME FILE		REVISIONE	SCALA:
PROGETTO	LIV. PROG. ANNO	CA349_T00SG00AMBSC02_A			
<b>DPCA0349</b>	<b>D 20</b>	CODICE ELAB.	<b>T00SG00AMBSC02</b>	<b>A</b>	<b>-</b>
D		-	-	-	-
C		-	-	-	-
B		-	-	-	-
A	EMISSIONE	NOV. 2020	E. ATZENI	L.MARCANIO	G. PIAZZA
REV.	DESCRIZIONE	DATA	REDATTO	VERIFICATO	APPROVATO

SS 131 "Carlo Felice" Completamento itinerario Sassari - Olbia. Potenziamento e messa in sicurezza SS131 dal km 192+500 al km 209+500 1° lotto (dal km 193 al km 199)		 <b>anas</b> <small>GRUPPO FS ITALIANE</small>
<b>CA349</b>	<i>Schede delle presenze archeologiche</i>	

## INDICE


<b>1</b>	COMUNE DI CODRONGIANOS.....	<b>2</b>
<b>2</b>	COMUNE DI FLORINAS .....	<b>14</b>
<b>3</b>	COMUNE DI CARGEGHE .....	<b>17</b>

SS 131 "Carlo Felice" Completamento itinerario Sassari - Olbia. Potenziamento e messa in sicurezza SS131 dal km 192+500 al km 209+500 1° lotto (dal km 193 al km 199)		
CA349	<i>Schede delle presenze archeologiche</i>	


## 1 COMUNE DI CODRONGIANOS

---


<b>ID Sito</b>	1
<b>Provincia</b>	Sassari
<b>Comune</b>	Codrongianos
<b>Località</b>	Puttu Cherchi
<b>CTR</b>	460-130
<b>Coordinate</b>	1474689/4498463
<b>Distanza da opere in progetto</b>	700 m. ca
<b>Geologia/Geomorfologia</b>	Successione sedimentaria Oligo-Miocenica del Logudorese e Sassarese (Litofacies nella Formazione di Borutta (marne, marne arenacee e calcari marnosi).
<b>Tipologia</b>	Insedimento
<b>Tipo segnalazione</b>	Bibliografia
<b>Descrizione</b>	Nuraghe Serras, ubicato nel pianoro bonificato di Campo Lazzari, distrutto già dai tempi del Taramelli (1940).
<b>Rischio rispetto al progetto</b>	Basso
<b>Rischio rispetto ad opere e/o cantieri</b>	Basso
<b>Fonte</b>	PUC/PPR

SS 131 "Carlo Felice" Completamento itinerario Sassari - Olbia. Potenziamento e messa in sicurezza SS131 dal km 192+500 al km 209+500 1° lotto (dal km 193 al km 199)		
CA349	<i>Schede delle presenze archeologiche</i>	


<b>ID Sito</b>	<b>2</b>
<b>Provincia</b>	Sassari
<b>Comune</b>	Codrongianos
<b>Località</b>	La Rimessa
<b>CTR</b>	460-130/460-090
<b>Coordinate</b>	1473713/4499839
<b>Distanza da opere in progetto</b>	100 m. ca
<b>Geologia/Geomorfologia</b>	Successione sedimentaria Oligo-Miocenica del Logudorese e Sassarese (Litofacies nella Formazione di Borutta (marne, marne arenacee e calcari marnosi).
<b>Tipologia</b>	Inseadimento
<b>Tipo segnalazione</b>	Archivio SABAP-SS Bibliografia
<b>Descrizione</b>	Nuraghe Mura Ullimu, ubicato presso la cosiddetta <i>Rimessa</i> , pianoro di Campo Lazzari. Il nuraghe, da una descrizione rinvenuta agli atti della Soprintendenza (12/06/1978 prot. n. 2525), è stato localizzato in una proprietà privata, all'interno di un terreno adibito a vigneto. Descritto come ridotto a rudere, del tipo monotorre, ridotto a tre filari di base, affiorante per circa 0,70 cm dal piano di campagna, irrimediabilmente danneggiato dall'opera di bonifica agraria per l'impianto della vigna. Non sono state evidenziate strutture nel corso della ricognizione, il monumento insiste nel cortile di una abitazione privata.
<b>Rischio rispetto al progetto</b>	Alto
<b>Rischio rispetto ad opere e/o cantieri</b>	Alto
<b>Fonte</b>	PUC/PPR – ARCHIVIO MIBACT

SS 131 "Carlo Felice" Completamento itinerario Sassari - Olbia. Potenziamento e messa in sicurezza SS131 dal km 192+500 al km 209+500 1° lotto (dal km 193 al km 199)		
CA349	<i>Schede delle presenze archeologiche</i>	


<b>ID Sito</b>	<b>3</b>
<b>Provincia</b>	Sassari
<b>Comune</b>	Codrongianos
<b>Località</b>	Coronalzu
<b>CTR</b>	460-130
<b>Coordinate</b>	1474333/4499167
<b>Distanza da opere in progetto</b>	230 m. ca
<b>Geologia/Geomorfologia</b>	Successione sedimentaria Oligo-Miocenica del Logudorese e Sassarese (Litofacies nella Formazione di Borutta (marne, marne arenacee e calcari marnosi).
<b>Tipologia</b>	Inseediamento
<b>Tipo segnalazione</b>	Archivio SABAP-SS Bibliografia
<b>Descrizione</b>	Nuraghe Pedru Farre
<b>Rischio rispetto al progetto</b>	Basso
<b>Rischio rispetto ad opere e/o cantieri</b>	Basso
<b>Fonte</b>	PUC/PPR

SS 131 "Carlo Felice" Completamento itinerario Sassari - Olbia. Potenziamento e messa in sicurezza SS131 dal km 192+500 al km 209+500 1° lotto (dal km 193 al km 199)		
CA349	<i>Schede delle presenze archeologiche</i>	

<b>ID Sito</b>	<b>4</b>
<b>Provincia</b>	Sassari
<b>Comune</b>	Codrongianos
<b>Località</b>	Puttu Cherchi
<b>CTR</b>	460-130
<b>Coordinate</b>	1474089/4498339
<b>Distanza da opere in progetto</b>	600 m. ca
<b>Geologia/Geomorfologia</b>	Successione sedimentaria Oligo-Miocenica del Logudorese e Sassarese (Litofacies nella Formazione di Borutta (marne, marne arenacee e calcari marnosi).
<b>Tipologia</b>	Inseppimento
<b>Tipo segnalazione</b>	Archivio SABAP-SS Bibliografia
<b>Descrizione</b>	Nuraghe S'Isagnolu ubicato nel pianoro bonificato di Campo Lazzari, distrutto già dai tempi del Taramelli (1940).
<b>Rischio rispetto al progetto</b>	Basso
<b>Rischio rispetto ad opere e/o cantieri</b>	Basso
<b>Fonte</b>	PUC/PPR


SS 131 "Carlo Felice" Completamento itinerario Sassari - Olbia. Potenziamento e messa in sicurezza SS131 dal km 192+500 al km 209+500 1° lotto (dal km 193 al km 199)		
CA349	<i>Schede delle presenze archeologiche</i>	

<b>ID Sito</b>	<b>6</b>
<b>Provincia</b>	Sassari
<b>Comune</b>	Codrongianos
<b>Località</b>	S. Caterina
<b>CTR</b>	459-120
<b>Coordinate</b>	1471502/4401342
<b>Distanza da opere in progetto</b>	680 m. ca
<b>Geologia/Geomorfologia</b>	Sedimenti Alluvionali (Depositi alluvionali dell'Olocene).
<b>Tipologia</b>	Insedimento
<b>Tipo segnalazione</b>	PUC
<b>Descrizione</b>	Nuraghe
<b>Rischio rispetto al progetto</b>	Basso
<b>Rischio rispetto ad opere e/o cantieri</b>	Basso
<b>Fonte</b>	PUC


SS 131 "Carlo Felice" Completamento itinerario Sassari - Olbia. Potenziamento e messa in sicurezza SS131 dal km 192+500 al km 209+500 1° lotto (dal km 193 al km 199)		
CA349	<i>Schede delle presenze archeologiche</i>	

<b>ID Sito</b>	7
<b>Provincia</b>	Sassari
<b>Comune</b>	Codrongianos
<b>Località</b>	Laccu'e Suru/Signor Anna
<b>CTR</b>	460-130/460-090
<b>Coordinate</b>	1473184/4499836
<b>Distanza da opere in progetto</b>	100 m. ca
<b>Geologia/Geomorfologia</b>	Successione sedimentaria Oligo-Miocenica del Logudorese e Sassarese (Litofacies nella Formazione di Borutta (marne, marne arenacee e calcari marnosi).
<b>Tipologia</b>	Inseadimento
<b>Tipo segnalazione</b>	Archivio SABAP-SS Bibliografia
<b>Descrizione</b>	Taramelli ubicava il nuraghe Signora Anna, in loc. Laccu'e Soru, presso il bivio della via Nazionale e della strada comunale per Florinas, distrutto già nella prima metà del secolo scorso, molto probabilmente a seguito di lavori di bonifica agraria. Non sono state evidenziate strutture nel corso della ricognizione, il monumento insiste in proprietà privata non accessibile.
<b>Rischio rispetto al progetto</b>	Alto
<b>Rischio rispetto ad opere e/o cantieri</b>	Alto
<b>Fonte</b>	PUC-PPR – ARCHIVIO MIBACT




SS 131 "Carlo Felice" Completamento itinerario Sassari - Olbia. Potenziamento e messa in sicurezza SS131 dal km 192+500 al km 209+500 1° lotto (dal km 193 al km 199)		
<b>CA349</b>	<i>Schede delle presenze archeologiche</i>	


<b>ID Sito</b>	<b>10</b>
<b>Provincia</b>	Sassari
<b>Comune</b>	Codrongianos
<b>Località</b>	Muscianu
<b>CTR</b>	459-120
<b>Coordinate</b>	141201/4502099
<b>Distanza da opere in progetto</b>	250 m. ca
<b>Geologia/Geomorfologia</b>	Successione sedimentaria Oligo-Miocenica del Logudorese e Sassarese ( Formazione del Rio Minore (depositi epiclastici selciferi con siltiti e marne di ambiente lacustre).
<b>Tipologia</b>	Insedimento
<b>Tipo segnalazione</b>	Archivio SABAP-SS
<b>Descrizione</b>	Nuraghe Pedras Serradas
<b>Rischio rispetto al progetto</b>	Basso
<b>Rischio rispetto ad opere e/o cantieri</b>	Basso
<b>Fonte</b>	PUC-PPR

SS 131 "Carlo Felice" Completamento itinerario Sassari - Olbia. Potenziamento e messa in sicurezza SS131 dal km 192+500 al km 209+500 1° lotto (dal km 193 al km 199)		
CA349	<i>Schede delle presenze archeologiche</i>	


<b>ID Sito</b>	<b>11</b>
<b>Provincia</b>	Sassari
<b>Comune</b>	Codrongianos
<b>Località</b>	Muscianu
<b>CTR</b>	459-120
<b>Coordinate</b>	141201/4502099
<b>Distanza da opere in progetto</b>	200 m. ca
<b>Geologia/Geomorfologia</b>	Successione sedimentaria Oligo-Miocenica del Logudorese e Sassarese ( Formazione del Rio Minore (depositi epiclastici selciferi con siltiti e marne di ambiente lacustre).
<b>Tipologia</b>	Necropoli
<b>Tipo segnalazione</b>	Archivio SABAP-SS Bibliografia
<b>Descrizione</b>	Necropoli a domus de janas
<b>Rischio rispetto al progetto</b>	Basso
<b>Rischio rispetto ad opere e/o cantieri</b>	Basso
<b>Fonte</b>	PUC

SS 131 "Carlo Felice" Completamento itinerario Sassari - Olbia. Potenziamento e messa in sicurezza SS131 dal km 192+500 al km 209+500 1° lotto (dal km 193 al km 199)		
CA349	<i>Schede delle presenze archeologiche</i>	

<b>ID Sito</b>	<b>12</b>
<b>Provincia</b>	Sassari
<b>Comune</b>	Codrongianos
<b>Località</b>	Padrigia
<b>CTR</b>	460-090
<b>Coordinate</b>	1472018/4502099
<b>Distanza da opere in progetto</b>	700 m. ca
<b>Geologia/Geomorfologia</b>	Basalti dei Plateau (Basalti del Logudoro).
<b>Tipologia</b>	Insediamiento
<b>Tipo segnalazione</b>	Archivio SABAP-SS Bibliografia
<b>Descrizione</b>	Nuraghe Sant'Andrea
<b>Rischio rispetto al progetto</b>	Basso
<b>Rischio rispetto ad opere e/o cantieri</b>	Basso
<b>Fonte</b>	PUC-PPR

SS 131 "Carlo Felice" Completamento itinerario Sassari - Olbia. Potenziamento e messa in sicurezza SS131 dal km 192+500 al km 209+500 1° lotto (dal km 193 al km 199)		
CA349	<i>Schede delle presenze archeologiche</i>	

<b>ID Sito</b>	<b>13</b>
<b>Provincia</b>	Sassari
<b>Comune</b>	Codrongianos
<b>Località</b>	Padrigia
<b>CTR</b>	450-020
<b>Coordinate</b>	1471771/4502515
<b>Distanza da opere in progetto</b>	180 m. ca
<b>Geologia/Geomorfologia</b>	Sedimenti Alluvionali (Depositi Alluvionali. Sabbie con subordinati limi e argille. OLOCENE).
<b>Tipologia</b>	Insedimento
<b>Tipo segnalazione</b>	Cartografia
<b>Descrizione</b>	Nuraghe
<b>Rischio rispetto al progetto</b>	Medio
<b>Rischio rispetto ad opere e/o cantieri</b>	Medio
<b>Fonte</b>	PUC-PPR

SS 131 "Carlo Felice" Completamento itinerario Sassari - Olbia. Potenziamento e messa in sicurezza SS131 dal km 192+500 al km 209+500 1° lotto (dal km 193 al km 199)		 <b>anas</b> <small>GRUPPO FS ITALIANE</small>
CA349	<i>Schede delle presenze archeologiche</i>	

<b>ID Sito</b>	<b>14</b>
<b>Provincia</b>	Sassari
<b>Comune</b>	Codrongianos
<b>Località</b>	Padrigia
<b>CTR</b>	450-020
<b>Coordinate</b>	1471615/4503083
<b>Distanza da opere in progetto</b>	700 m. ca
<b>Geologia/Geomorfologia</b>	Basalti dei Plateau (Basalti del Logudoro).
<b>Tipologia</b>	Necropoli
<b>Tipo segnalazione</b>	Archivio SABAP-SS Bibliografia
<b>Descrizione</b>	Tomba dei giganti Su Coloru
<b>Rischio rispetto al progetto</b>	Basso
<b>Rischio rispetto ad opere e/o cantieri</b>	Basso
<b>Fonte</b>	Archivio SABAP-SS


SS 131 "Carlo Felice" Completamento itinerario Sassari - Olbia.  
 Potenziamento e messa in sicurezza SS131 dal km 192+500 al km 209+500  
 1° lotto (dal km 193 al km 199)



CA349

**Schede delle presenze archeologiche**


<b>ID Sito</b>	<b>16</b>
<b>Provincia</b>	Sassari
<b>Comune</b>	Codrongianos
<b>Località</b>	La Rimessa
<b>CTR</b>	460-090
<b>Coordinate</b>	1473746/4500031
<b>Distanza da opere in progetto</b>	125 m. ca
<b>Geologia/Geomorfologia</b>	Successione sedimentaria Oligo-Miocenica del Logudorese e Sassarese ( Litofacies nella Formazione di Mores).
<b>Tipologia</b>	Necropoli
<b>Tipo segnalazione</b>	Archivio SABAP-SS Bibliografia
<b>Descrizione</b>	<p>Evidenze del tracciato viario romano <i>Karalis</i> (Cagliari) - <i>Turrus Libisonis</i> (Porto Torres) sono state riscontrate in prossimità della località La Rimessa, nell'area tra la SS131 e le SP3 e 68, dove si rileva un'area funeraria di epoca romana (II sec. a.C.). Nella necropoli in località La Rimessa, a seguito di lavori agricoli, furono rinvenute sepolture ad <i>enkytrismòs</i> (<i>dolium</i> collocato all'interno di una buca, scavata nel terreno a profondità variabile, spesso superficiale, protetto ai lati da pietrame e malta di calce) di Età romana repubblicana e imperiale, oggetto di due campagne di scavo svolte negli Anni Ottanta del secolo scorso. Il terreno di rinvenimento, detto Fundone (Foglio Catastale n. 12 mapp. 127), è delimitato a Ovest dalla Strada vicinale Sa Jaga de Su Carru. Il sito funerario doveva verosimilmente essere correlato a un centro abitato, ad oggi non puntualmente identificato nella sua estensione, ma riconoscibile da un congruo numero di frammenti ceramici di età storica rilevati in superficie in estesi areali prossimi all'area cimiteriale. Non è da escludere che l'ipotizzato insediamento possa essere localizzato nel sito dove si attesta il complesso nuragico di Mura Ulimu. È stato ipotizzato che una <i>statio</i> (stazione di sosta) del tratto viario a <i>Turrus Libisonis Molaria</i> fosse localizzata nel crocevia in località La Rimessa.</p> <p>Durante la ricognizione effettuata nel terreno, di libero accesso, a causa della vegetazione in crescita (seminativo) è stata rilevata la sporadica presenza di frammenti ceramici di età storica, in corrispondenza della parte alta del terreno.</p>
<b>Rischio rispetto al progetto</b>	Alto
<b>Rischio rispetto ad opere e/o cantieri</b>	Alto
<b>Fonte</b>	PPR – ARCHIVIO MIBACT

SS 131 "Carlo Felice" Completamento itinerario Sassari - Olbia. Potenziamento e messa in sicurezza SS131 dal km 192+500 al km 209+500 1° lotto (dal km 193 al km 199)		
CA349	<i>Schede delle presenze archeologiche</i>	

## 2 COMUNE DI FLORINAS


---

<b>ID Sito</b>	<b>5</b>
<b>Provincia</b>	Sassari
<b>Comune</b>	Florinas
<b>Località</b>	Monte Pizzinnu
<b>CTR</b>	459-120
<b>Coordinate</b>	1471562/4500939
<b>Distanza da opere in progetto</b>	700 m. ca
<b>Geologia/Geomorfologia</b>	Successione sedimentaria Oligo-Miocenica del Logudorese e Sassarese (Formazione di Monte Santo).
<b>Tipologia</b>	Insedimento
<b>Tipo segnalazione</b>	Archivio SABAP-SS Bibliografia
<b>Descrizione</b>	Nuraghe Monte Pizzinnu, dal Taramelli nel 1940 è indicato come distrutto.
<b>Rischio rispetto al progetto</b>	Basso
<b>Rischio rispetto ad opere e/o cantieri</b>	Basso
<b>Fonte</b>	PUC-PPR


SS 131 "Carlo Felice" Completamento itinerario Sassari - Olbia. Potenziamento e messa in sicurezza SS131 dal km 192+500 al km 209+500 1° lotto (dal km 193 al km 199)		
CA349	<i>Schede delle presenze archeologiche</i>	

<b>ID Sito</b>	<b>9</b>
<b>Provincia</b>	Sassari
<b>Comune</b>	Florinas
<b>Località</b>	Su Ardosu
<b>CTR</b>	460-130
<b>Coordinate</b>	1472602/4499420
<b>Distanza da opere in progetto</b>	450 m. ca
<b>Geologia/Geomorfologia</b>	Successione sedimentaria Oligo-Miocenica del Logudorese e Sassarese (Formazione di Borutta: marne, marne arenacee e calcari marnosi).
<b>Tipologia</b>	Inseppimento
<b>Tipo segnalazione</b>	Archivio SABAP-SS Bibliografia
<b>Descrizione</b>	Nuraghe Santu Nicola, ubicato sulle pendici N del monte Franziscanzela.
<b>Rischio rispetto al progetto</b>	Basso
<b>Rischio rispetto ad opere e/o cantieri</b>	Basso
<b>Fonte</b>	PUC-PPR



SS 131 "Carlo Felice" Completamento itinerario Sassari - Olbia. Potenziamento e messa in sicurezza SS131 dal km 192+500 al km 209+500 1° lotto (dal km 193 al km 199)		
CA349	<i>Schede delle presenze archeologiche</i>	

<b>ID Sito</b>	<b>15</b>
<b>Provincia</b>	Sassari
<b>Comune</b>	Florinas
<b>Località</b>	Centro abitato, via Roma
<b>CTR</b>	459-120
<b>Coordinate</b>	1471732/4499945
<b>Distanza da opere in progetto</b>	750 m. ca
<b>Geologia/Geomorfologia</b>	Sedimenti Alluvionali (Depositi Alluvionali. OLOCENE).
<b>Tipologia</b>	Necropoli
<b>Tipo segnalazione</b>	Archivio SABAP-SS Bibliografia
<b>Descrizione</b>	Necropoli di età romana
<b>Rischio rispetto al progetto</b>	Basso
<b>Rischio rispetto ad opere e/o cantieri</b>	Basso
<b>Fonte</b>	PUC

SS 131 "Carlo Felice" Completamento itinerario Sassari - Olbia. Potenziamento e messa in sicurezza SS131 dal km 192+500 al km 209+500 1° lotto (dal km 193 al km 199)		
CA349	<i>Schede delle presenze archeologiche</i>	

### 3 COMUNE DI CARGEGHE

---

<b>ID Sito</b>	<b>8</b>
<b>Provincia</b>	Sassari
<b>Comune</b>	Cargeghe
<b>Località</b>	Campo Mela
<b>CTR</b>	459-120
<b>Coordinate</b>	1470468/4503397
<b>Distanza da opere in progetto</b>	770 m. ca
<b>Geologia/Geomorfologia</b>	Basalti dei Plateau (Basalti del Logudoro).
<b>Tipologia</b>	Insedimento
<b>Tipo segnalazione</b>	Cartografia
<b>Descrizione</b>	Nuraghe Santa Maria
<b>Rischio rispetto al progetto</b>	Basso
<b>Rischio rispetto ad opere e/o cantieri</b>	Basso
<b>Fonte</b>	CTR-PUC