Materiali – Progr.1+720.00		
Materiale	Area (m²)	Vol. (m³)
Gradone	0.60	12.00
Rilevato	26.18	543.02
Scavo	282.40	5319.36
Scotico	0.86	16.73
Terreno vegetale	5.21	95.79

Sez. 87
Progr.: 1+720.00
Scala : 1:200
Q.Rif. : 318.00

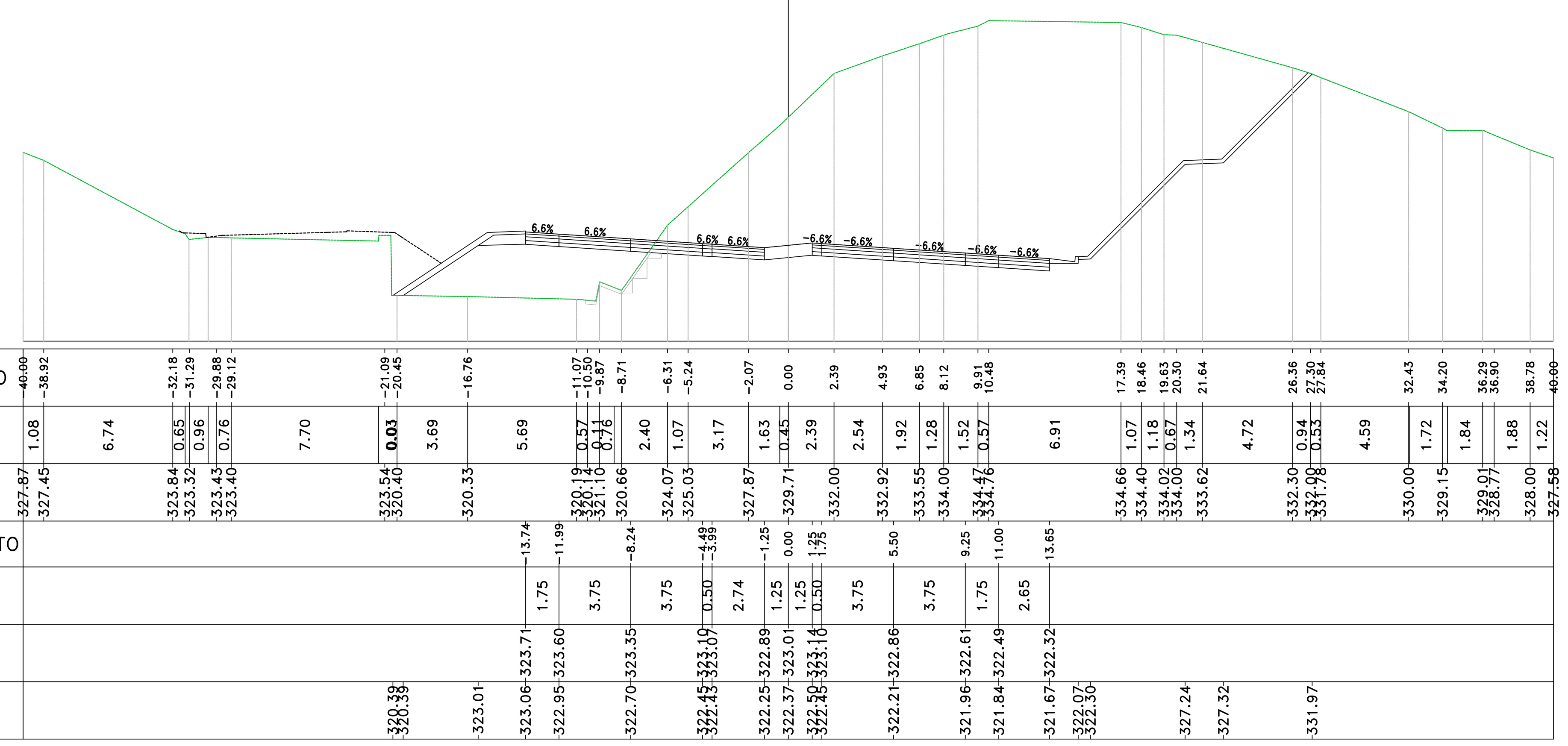

Materiali – Progr.1+780.00		
Materiale	Area (m²)	Vol. (m³)
Gradone	1.27	18.70
Rilevato	10.81	296.49
Scavo	268.03	5489.73
Scotico	1.09	23.39
Terreno vegetale	5.15	105.34

Sez. 90
Progr.: 1+780.00
Scala : 1:200
Q.Rif. : 315.00

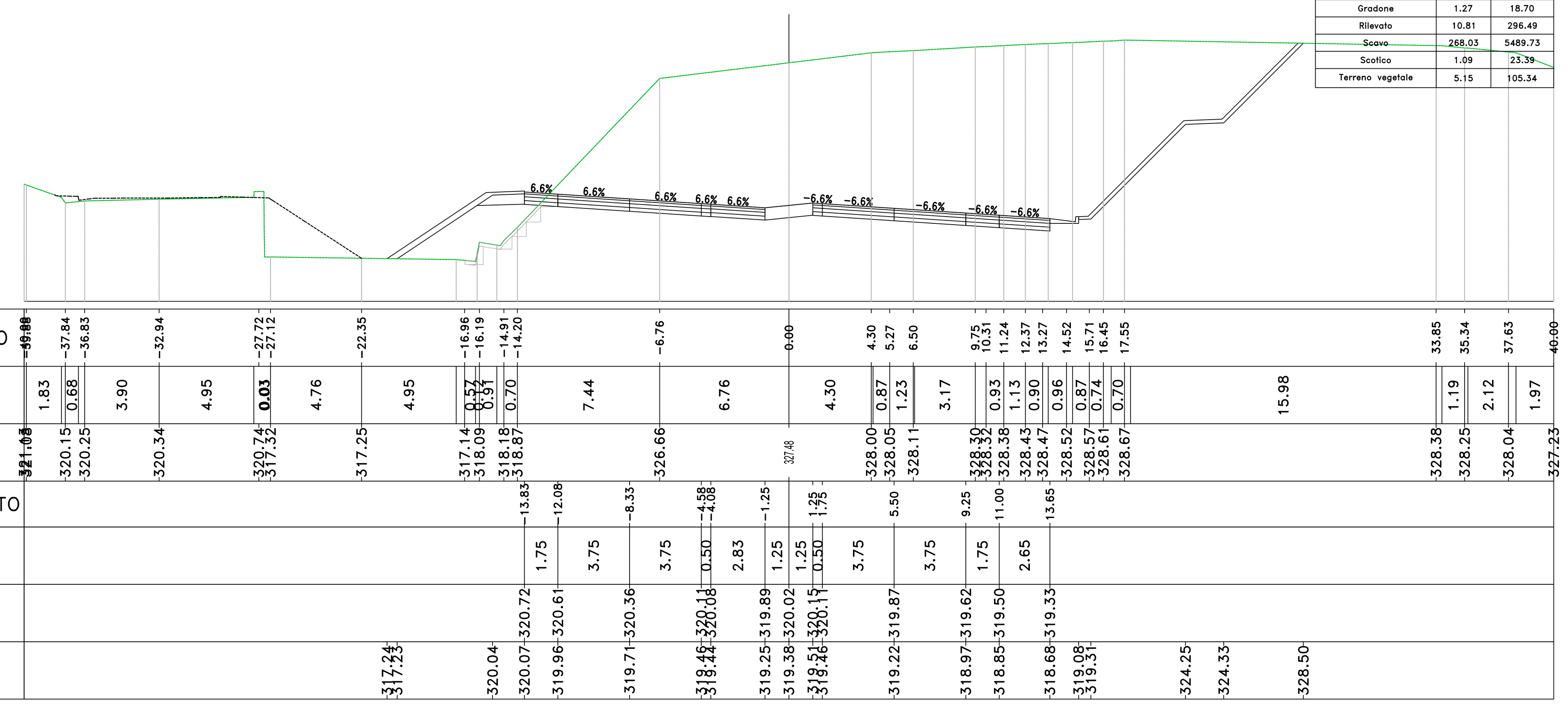

Materiali – Progr.1+740.00		
Materiale	Area (m²)	Vol. (m³)
Gradone	0.60	12.00
Rilevato	23.01	501.11
Scavo	308.64	5833.56
Scotico	0.64	15.19
Terreno vegetale	2.07	72.78

Sez. 88
Progr.: 1+740.00
Scala : 1:200
Q.Rif. : 316.00

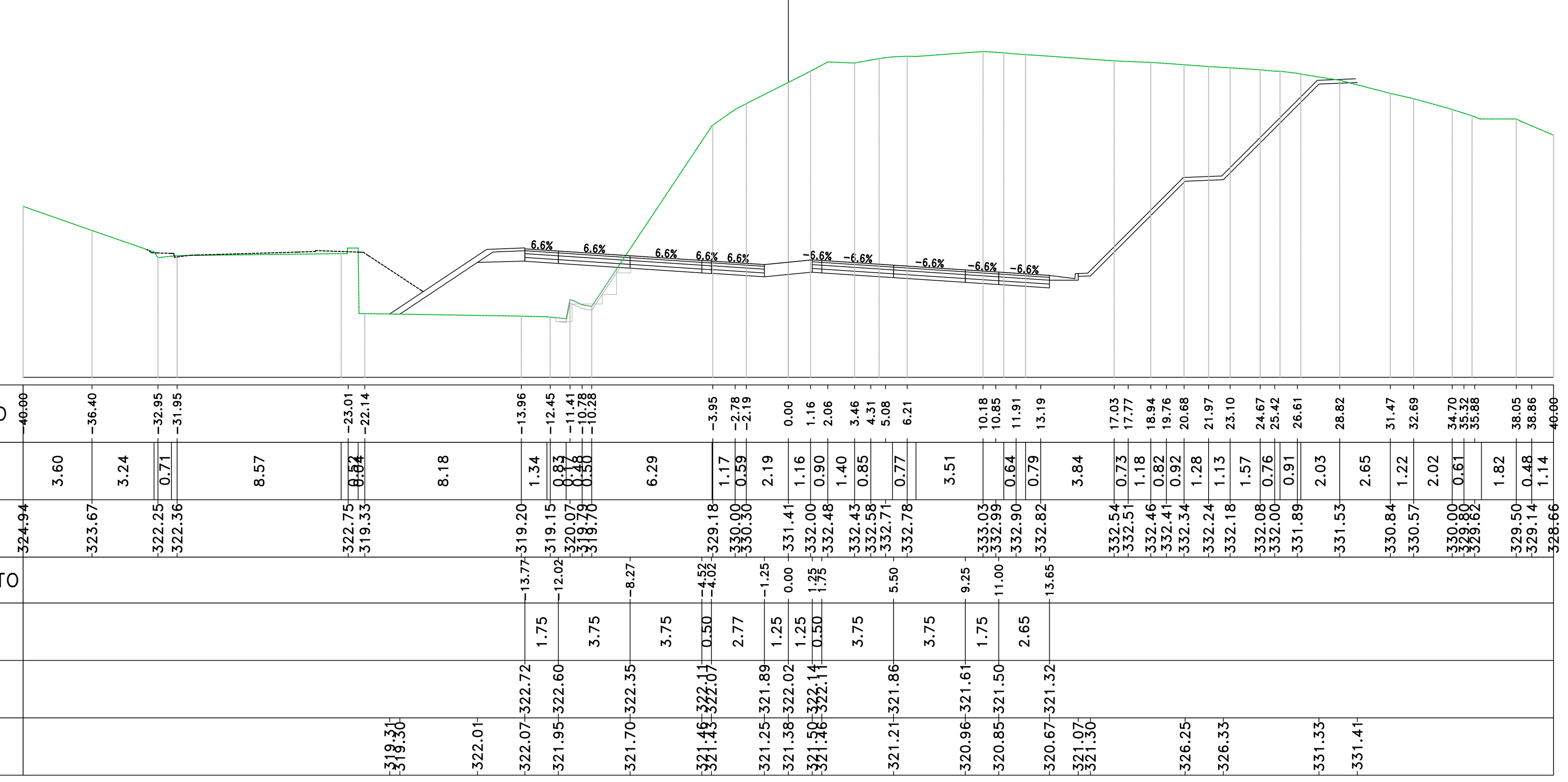

Materiali – Progr.1+800.00		
Materiale	Area (m²)	Vol. (m³)
Gradone	0.00	12.70
Rilevato	0.03	110.83
Scavo	232.32	4966.40
Scotico	0.00	11.13
Terreno vegetale	3.06	81.08

Sez. 91
Progr.: 1+800.00
Scala : 1:200
Q.Rif. : 315.00

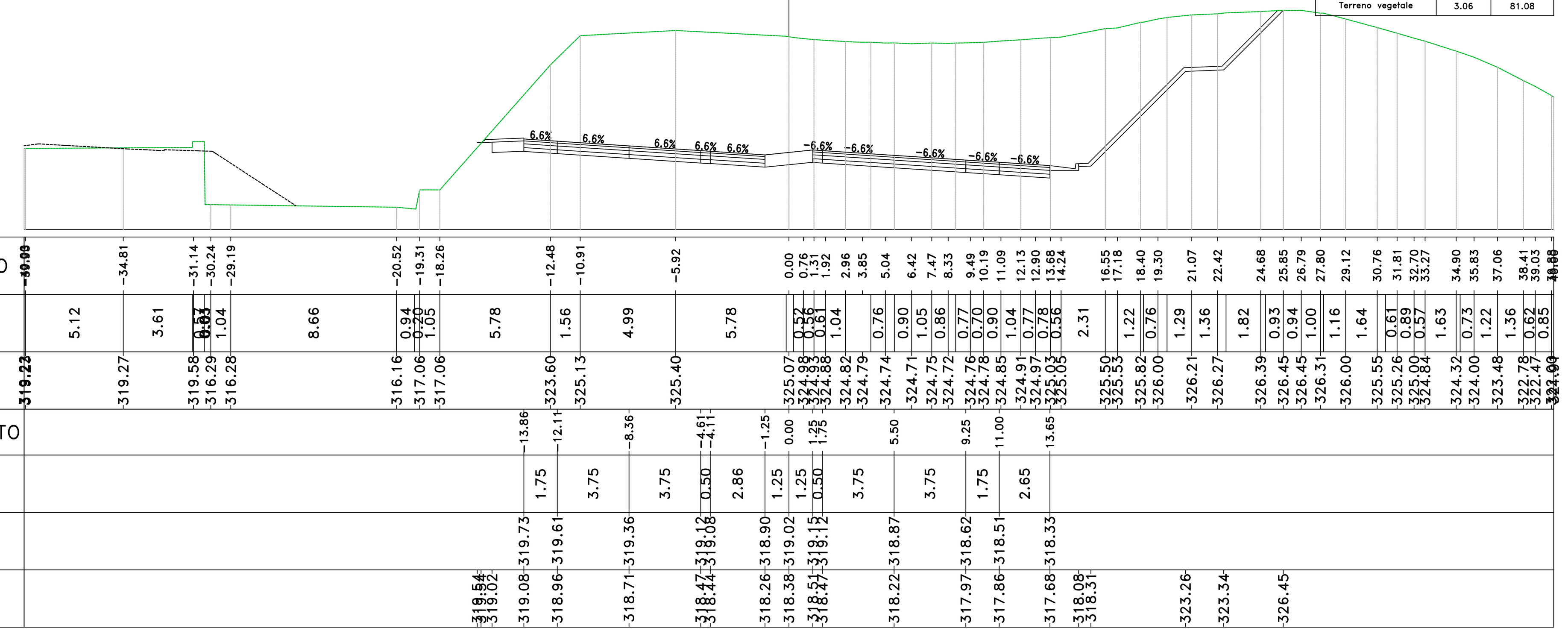

Materiali – Progr.1+760.00		
Materiale	Area (m²)	Vol. (m³)
Gradone	0.60	12.00
Rilevato	18.22	420.55
Scavo	286.51	5883.20
Scotico	1.21	18.74
Terreno vegetale	5.46	75.33

Sez. 89
Progr.: 1+760.00
Scala : 1:200
Q.Rif. : 315.00

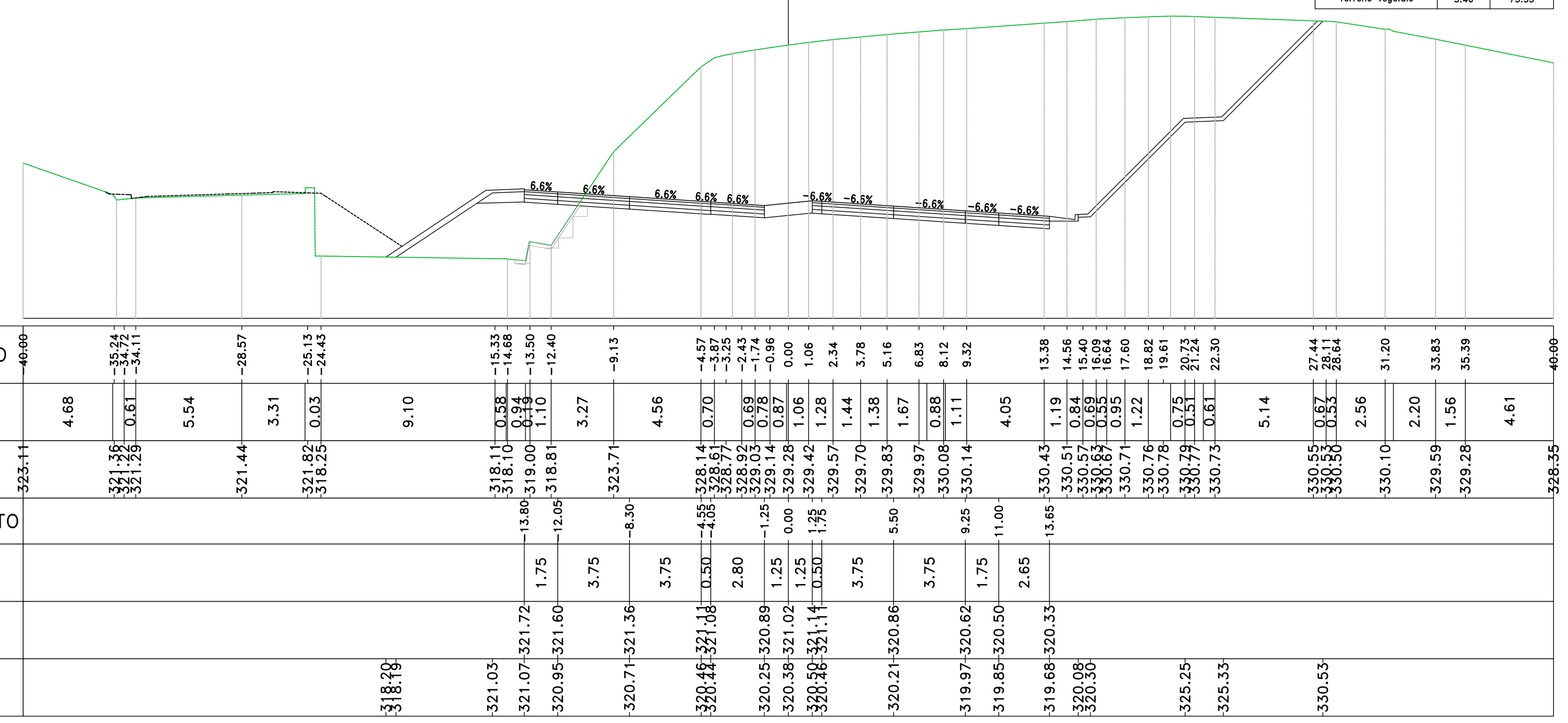

Materiali – Progr.1+820.00		
Materiale	Area (m²)	Vol. (m³)
Gradone	0.00	0.00
Rilevato	0.00	0.31
Scavo	157.55	3895.53
Scotico	0.00	0.00
Terreno vegetale	1.08	40.81

Sez. 92
Progr.: 1+820.00
Scala : 1:200
Q.Rif. : 310.00

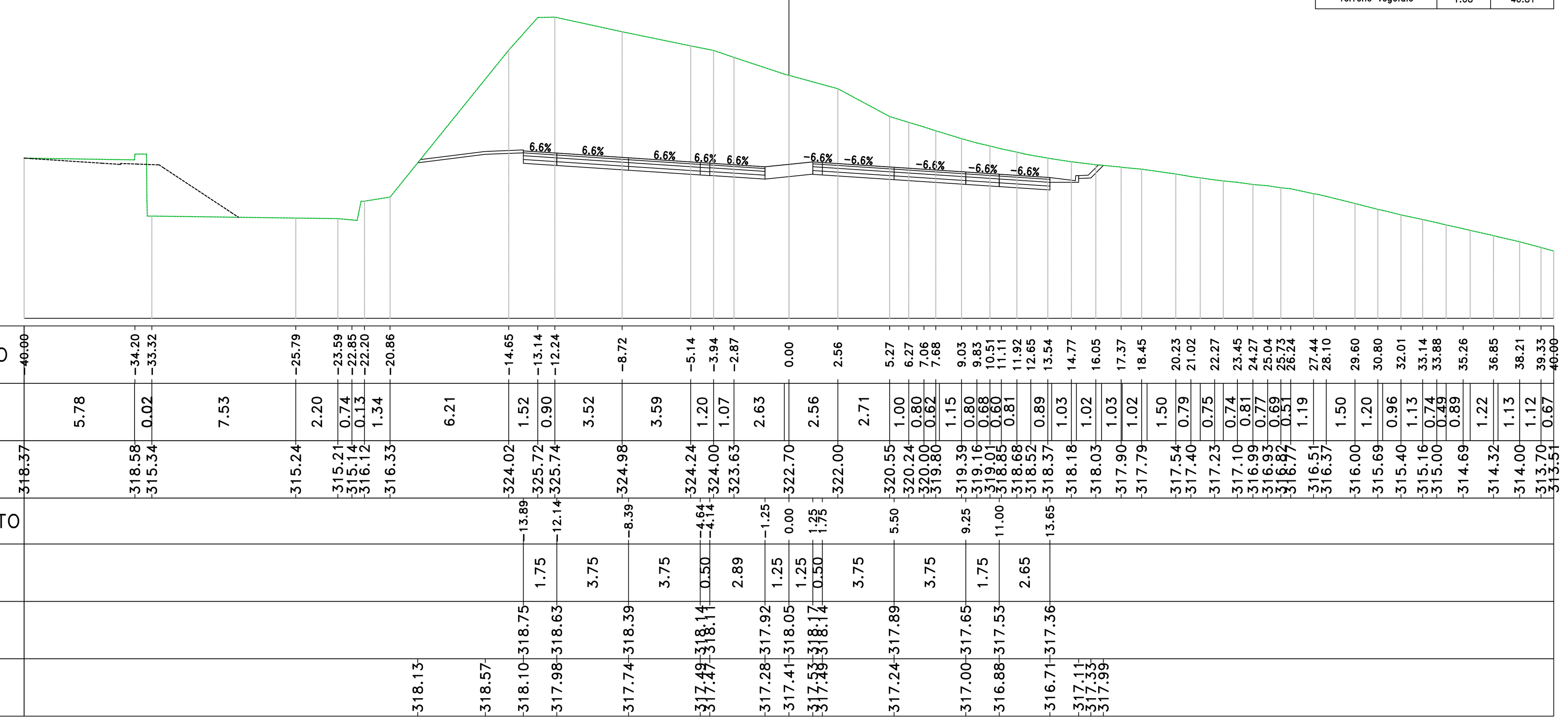

anas GRUPPO FS ITALIANE

Direzione Progettazione e Realizzazione Lavori

S.S. n.131 "Carlo Felice"
Completamento itinerario Sassari – Olbia

Potenziamento–Messa in sicurezza dal km 192+500 al km 209+500

1° lotto (dal km 193 al km 199)

PROGETTO DEFINITIVO

COD. CA349

PROGETTAZIONE: ATI VIA - SERING - VDP - BRENG

PROGETTISTA E RESPONSABILE DELL'INTEGRAZIONE DELLE PRESTAZIONI SPECIALISTICHE:
Dott. Ing. Giovanni Piazza (Ord. Ing. Prov. Roma 27296)

RESPONSABILI D'AREA:
Responsabile Tracciato stradale: *Dott. Ing. Massimo Capasso (Ord. Ing. Prov. Roma 26031)*
Responsabile Strutture: *Dott. Ing. Giovanni Piazza (Ord. Ing. Prov. Roma 27296)*
Responsabile Idraulica, Geotecnica e Impianti: *Dott. Ing. Sergio Di Maio (Ord. Ing. Prov. Palermo 2872)*
Responsabile Ambiente: *Dott. Ing. Francesco Ventura (Ord. Ing. Prov. Roma 14660)*

GEOLOGO:
Dott. Geol. Enrico Curcuruto (Ord. Geo. Regione Sicilia 966)

COORDINATORE SICUREZZA IN FASE DI PROGETTAZIONE:
Dott. Ing. Sergio Di Maio (Ord. Ing. Prov. Palermo 2872)

RESPONSABILE SIA:
Dott. Ing. Francesco Ventura (Ord. Ing. Prov. Roma 14660)

VISTO: IL RESPONSABILE DEL PROCEDIMENTO:
Dott. Ing. Salvatore Frasca

GRUPPO DI PROGETTAZIONE
MANDATARIA: VIA INGEGNERIA
MANDANTI: SERING INGEGNERIA, VDP, BRENG BRIDGE ENGINEERING

PROGETTO STRADALE
ASSE PRINCIPALE
SEZIONI TRASVERSALI TAV 12

CODICE PROGETTO (PROGETTO / LIV. PROG. / ANNO)	NOME FILE / CODICE ELAB.	REVISIONE	SCALA:
DPCA0349 D 20	CA349_P00PS00TRASZ01-33_A / P00PS00TRASZ12	A	1:200

REV.	DESCRIZIONE	DATA	REDATTO	VERIFICATO	APPROVATO
D		-	-	-	-
C		-	-	-	-
B		-	-	-	-
A	EMISSIONE	NOV 2020	M.TOSI	M.CAPASSO	G. PIAZZA