Sez. 99
Progr.: 1+960.00
Scala : 1:200
Q.Rif. : 300.00

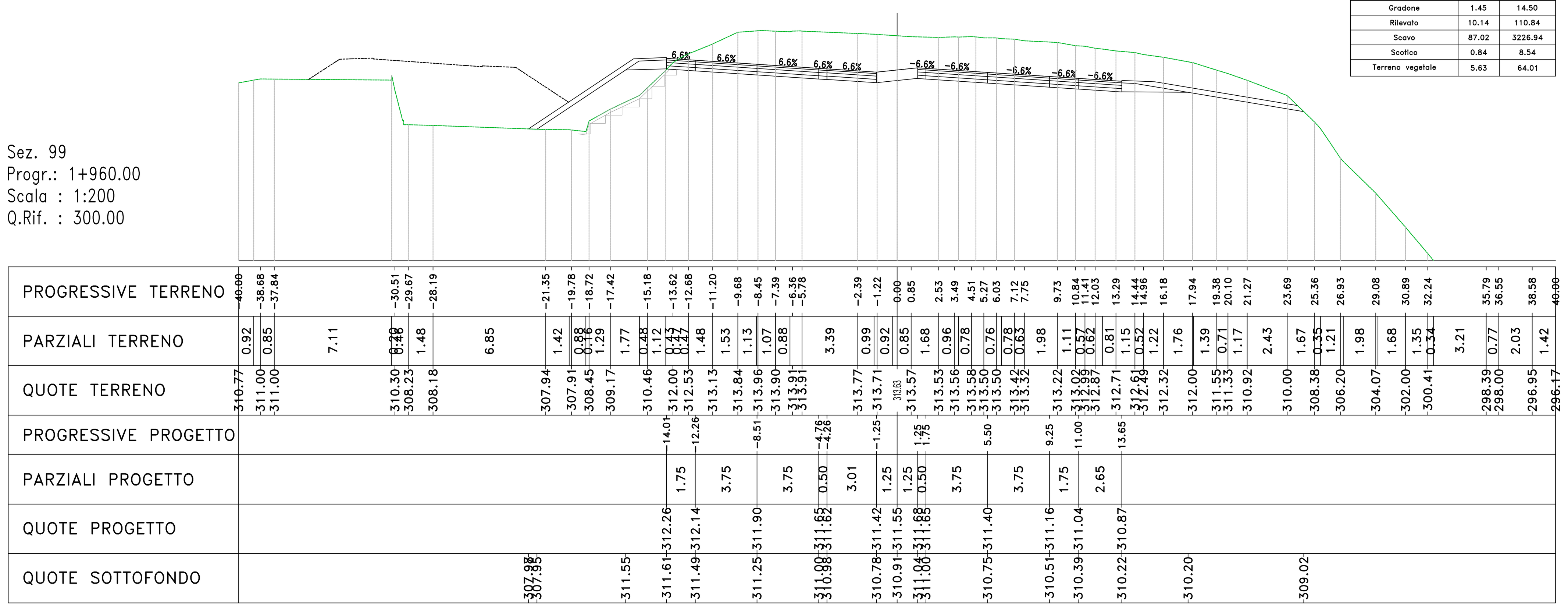

Materiali – Progr.1+960.00

Materiale	Area (m²)	Vol. (m³)
Gradone	1.45	14.50
Rilevato	10.14	110.84
Scavo	87.02	3226.94
Scotico	0.84	8.54
Terreno vegetale	5.63	64.01

Sez. 102
Progr.: 2+020.00
Scala : 1:200
Q.Rif. : 295.00

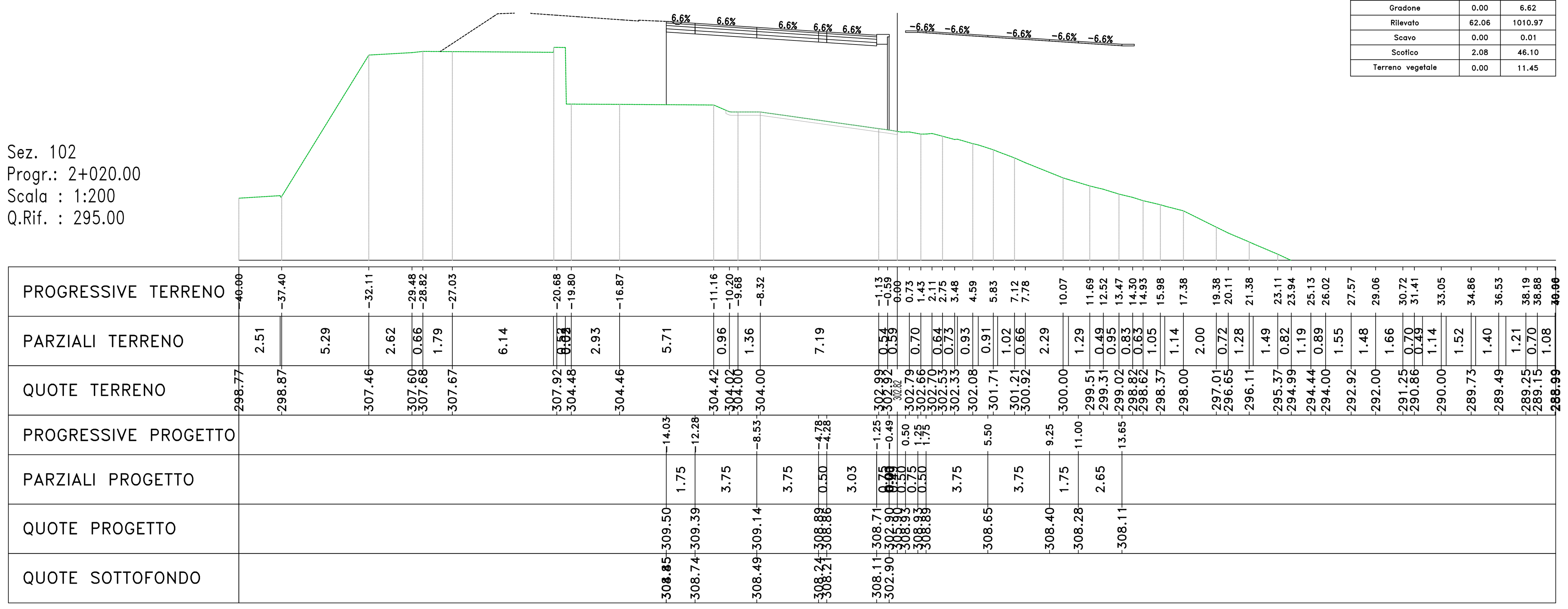

Materiali – Progr.2+020.00

Materiale	Area (m²)	Vol. (m³)
Gradone	0.00	6.62
Rilevato	62.06	1010.97
Scavo	0.00	0.01
Scotico	2.08	46.10
Terreno vegetale	0.00	11.45

Sez. 100
Progr.: 1+980.00
Scala : 1:200
Q.Rif. : 300.00

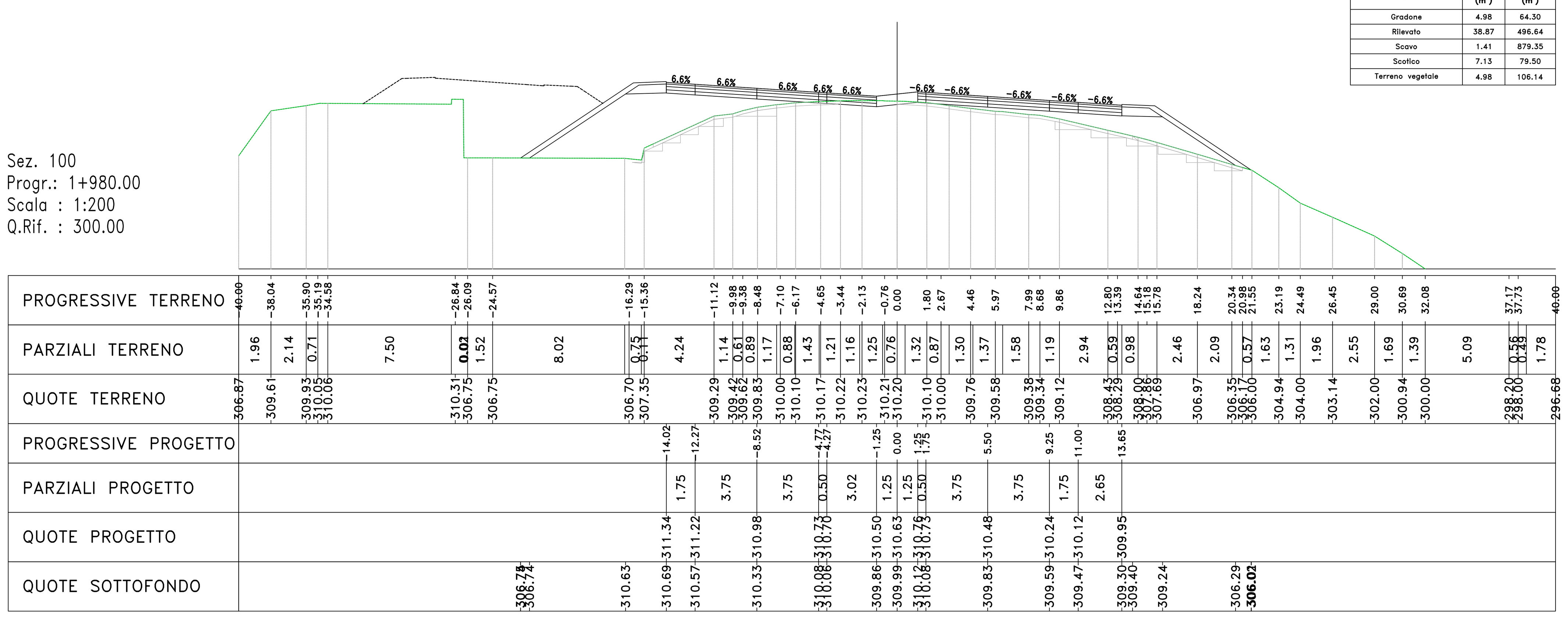

Materiali – Progr.1+980.00

Materiale	Area (m²)	Vol. (m³)
Gradone	4.98	64.30
Rilevato	38.87	496.64
Scavo	1.41	879.35
Scotico	7.13	79.50
Terreno vegetale	4.98	106.14

Sez. 103
Progr.: 2+040.00
Scala : 1:200
Q.Rif. : 295.00

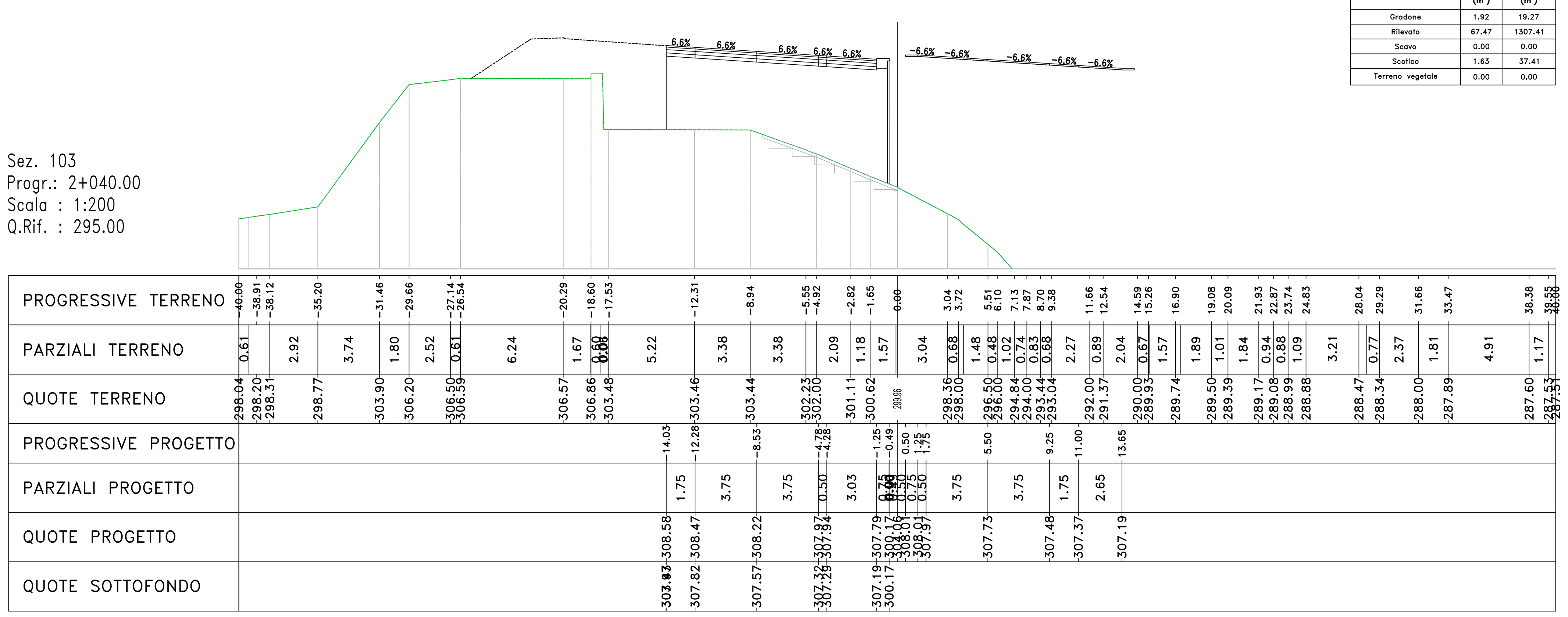

Materiali – Progr.2+040.00

Materiale	Area (m²)	Vol. (m³)
Gradone	1.92	19.27
Rilevato	67.47	1307.41
Scavo	0.00	0.00
Scotico	1.63	37.41
Terreno vegetale	0.00	0.00

Sez. 101
Progr.: 2+000.00
Scala : 1:200
Q.Rif. : 300.00

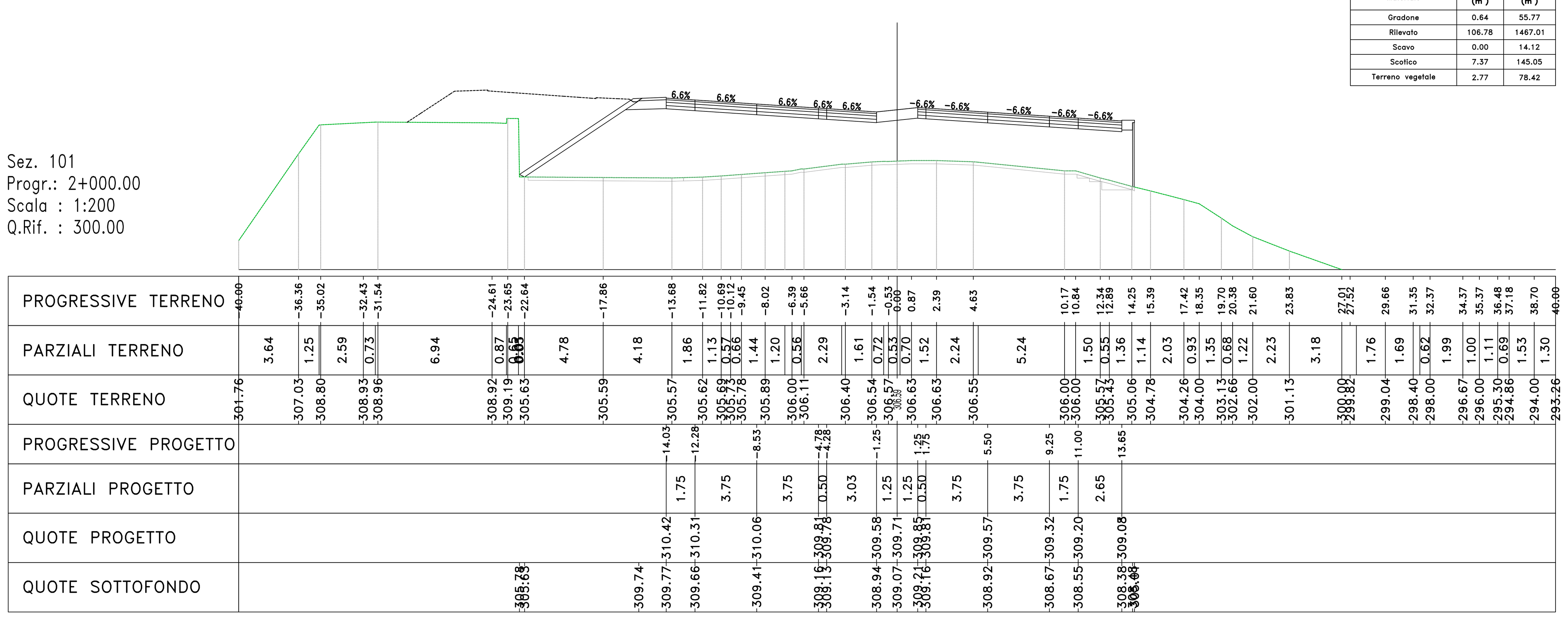

Materiali – Progr.2+000.00

Materiale	Area (m²)	Vol. (m³)
Gradone	0.64	55.77
Rilevato	106.78	1467.01
Scavo	0.00	14.12
Scotico	7.37	145.05
Terreno vegetale	2.77	78.42

Sez. 104
Progr.: 2+060.00
Scala : 1:200
Q.Rif. : 295.00

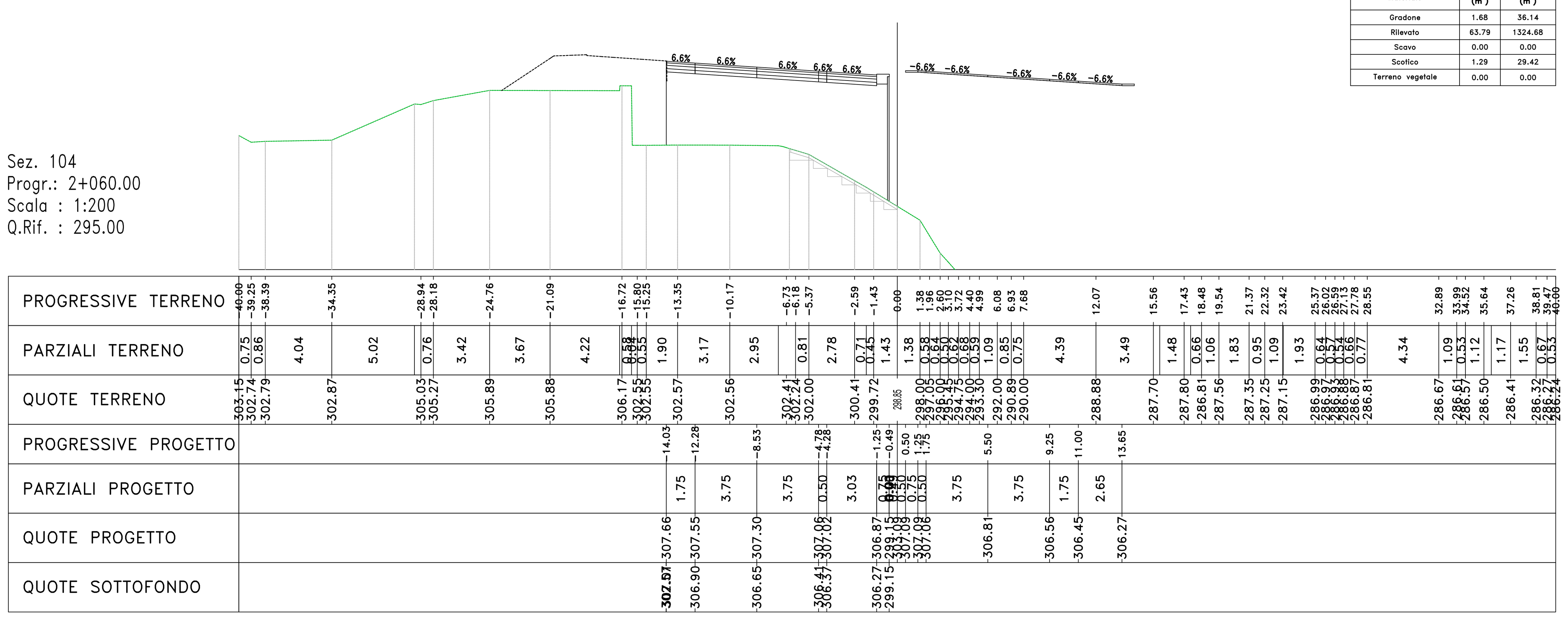

Materiali – Progr.2+060.00

Materiale	Area (m²)	Vol. (m³)
Gradone	1.68	36.14
Rilevato	63.79	1324.68
Scavo	0.00	0.00
Scotico	1.29	29.42
Terreno vegetale	0.00	0.00

Sez. VI02_DX_SPA
Progr.: 2+010.00
Scala : 1:200
Q.Rif. : 300.00

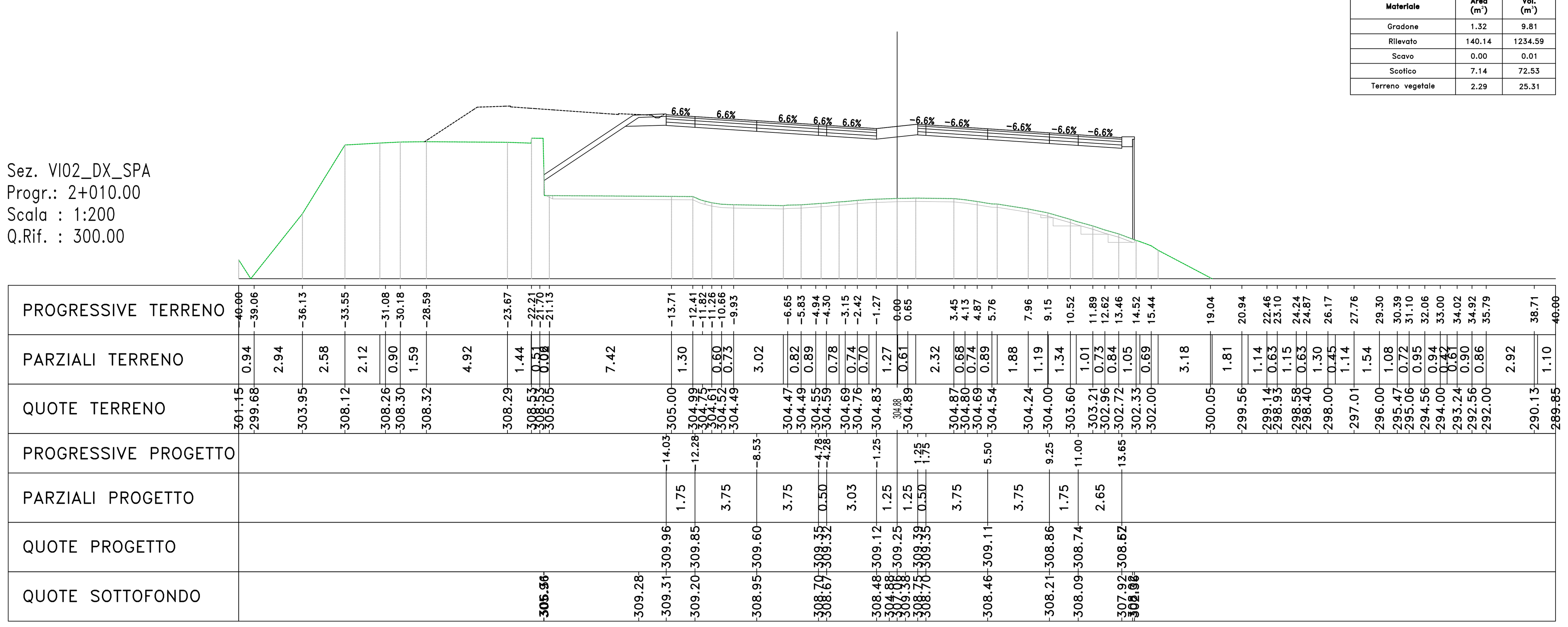

Materiali – Progr.2+010.00

Materiale	Area (m²)	Vol. (m³)
Gradone	1.32	9.81
Rilevato	140.14	1234.59
Scavo	0.00	0.01
Scotico	7.14	72.53
Terreno vegetale	2.29	25.31

anas GRUPPO FS ITALIANE

Direzione Progettazione e Realizzazione Lavori

S.S. n.131 "Carlo Felice"

Completamento itinerario Sassari – Olbia

Potenziamento–Messa in sicurezza dal km 192+500 al km 209+500

1° lotto (dal km 193 al km 199)

PROGETTO DEFINITIVO

COD. CA349

PROGETTAZIONE: ATI VIA - SERING - VDP - BRENG

PROGETTISTA E RESPONSABILE DELL'INTEGRAZIONE DELLE PRESTAZIONI SPECIALISTICHE:
Dott. Ing. Giovanni Piazza (Ord. Ing. Prov. Roma 27296)

RESPONSABILI D'AREA:
Responsabile Tracciato stradale: *Dott. Ing. Massimo Capasso (Ord. Ing. Prov. Roma 26031)*
Responsabile Strutture: *Dott. Ing. Giovanni Piazza (Ord. Ing. Prov. Roma 27296)*
Responsabile Idraulica, Geotecnica e Impianti: *Dott. Ing. Sergio Di Maio (Ord. Ing. Prov. Palermo 2872)*
Responsabile Ambiente: *Dott. Ing. Francesco Ventura (Ord. Ing. Prov. Roma 14660)*

GEOLOGO:
Dott. Geol. Enrico Curcuruto (Ord. Geo. Regione Sicilia 966)

COORDINATORE SICUREZZA IN FASE DI PROGETTAZIONE:
Dott. Ing. Sergio Di Maio (Ord. Ing. Prov. Palermo 2872)

RESPONSABILE SIA:
Dott. Ing. Francesco Ventura (Ord. Ing. Prov. Roma 14660)

VISTO: IL RESPONSABILE DEL PROCEDIMENTO:
Dott. Ing. Salvatore Frasca

GRUPPO DI PROGETTAZIONE — MANDATARIA: VIA INGEGNERIA — MANDANTI: SERING INGEGNERIA, vdp, BRENG BRIDGE ENGINEERING

PROGETTO STRADALE
ASSE PRINCIPALE
SEZIONI TRASVERSALI TAV 14

CODICE PROGETTO (PROGETTO / LIV. PROG. / ANNO)	NOME FILE	REVISIONE	SCALA:
DPCA0349 D 20	CA349_P00PS00TRASZ01–33_A — CODICE ELAB. P00PS00TRASZ14	A	1:200

REV.	DESCRIZIONE	DATA	REDATTO	VERIFICATO	APPROVATO
D		–	–	–	–
C		–	–	–	–
B		–	–	–	–
A	EMISSIONE	NOV 2020	M.TOSI	M.CAPASSO	G. PIAZZA