Sez. 243
Progr.: 4+880.00
Scala : 1:200
Q.Rif. : 190.00

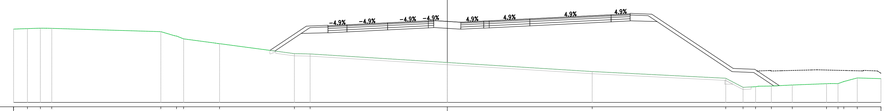

PROGRESSIVE TERRENO	40.00	38.72	37.53	36.48	26.42	24.57	24.42	21.00	14.10	12.65	0.00	13.37	25.68	27.28	28.43	29.89	31.82	34.98	36.54	37.81	40.00
PARZIALI TERRENO	1.28	1.15	0.57	10.06	1.27	0.65	0.15	2.95	6.90	1.45	12.65	13.37	12.32	1.54	1.15	1.18	1.93	3.16	0.70	1.23	2.19
QUOTE TERRENO	196.76	196.81	196.84	196.83	196.52	196.26	196.12	195.42	194.50	194.47	193.88	192.85	192.23	191.39	191.45	191.51	191.61	191.73	191.73	192.26	192.19
PROGRESSIVE PROGETTO																					
PARZIALI PROGETTO																					
QUOTE PROGETTO																					
QUOTE SOTTOFONDO																					

Materiali – Progr.4+880.00

Materiale	Area (m²)	Vol. (m³)
Gradone	0.15	21.33
Rilevato	138.22	2830.50
Scavo	0.00	0.00
Scotico	8.88	185.52
Terreno vegetale	5.83	117.34

Sez. 244
Progr.: 4+900.00
Scala : 1:200
Q.Rif. : 190.00

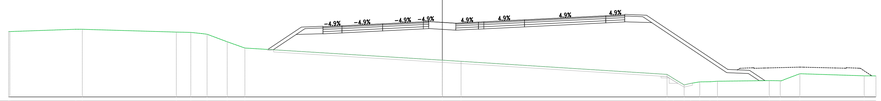

PROGRESSIVE TERRENO	40.00	33.20	33.00	24.53	23.19	21.69	19.84	18.21	0.00	1.73	20.73	21.58	22.31	23.75	24.70	25.38	30.16	31.17	32.98	38.91	40.00
PARZIALI TERRENO	6.08	0.20		8.67	1.34	1.01	1.86	1.63	18.21	1.73	19.00	0.58	1.00	0.72	0.95	0.68	4.78	1.02	1.41	5.93	1.09
QUOTE TERRENO	196.03	196.24	196.24	195.98	195.95	195.78	195.08	194.51	193.39	193.28		192.08	191.11	191.25	191.40	191.45	191.51	191.49	192.14	191.95	191.94
PROGRESSIVE PROGETTO																					
PARZIALI PROGETTO																					
QUOTE PROGETTO																					
QUOTE SOTTOFONDO																					

Materiali – Progr.4+900.00

Materiale	Area (m²)	Vol. (m³)
Gradone	0.29	4.35
Rilevato	127.18	2653.95
Scavo	0.00	0.00
Scotico	7.75	186.28
Terreno vegetale	5.42	112.47

Sez. 245
Progr.: 4+920.00
Scala : 1:200
Q.Rif. : 190.00

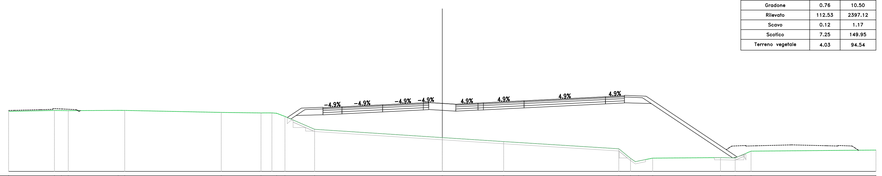

PROGRESSIVE TERRENO	40.00	35.77	35.13	34.60	28.89	28.28	20.39	16.72	15.28	14.51	11.78	0.00	5.66	10.62	16.28	17.36	18.11	19.41	25.66	27.01	28.48	40.00
PARZIALI TERRENO	4.23	0.65	0.53	4.61	0.61	8.90	3.66	1.01	0.77	2.74	11.78	5.66	5.66	10.62	1.08	0.72	0.75	1.30	6.25	1.26	1.07	11.52
QUOTE TERRENO	195.53	195.62	195.61	195.60	195.63	195.62	195.44	195.39	195.36	195.07	193.88	193.12	192.75		192.09	191.70	190.96	191.22	191.27	191.24	191.87	191.97
PROGRESSIVE PROGETTO																						
PARZIALI PROGETTO																						
QUOTE PROGETTO																						
QUOTE SOTTOFONDO																						

Materiali – Progr.4+920.00

Materiale	Area (m²)	Vol. (m³)
Gradone	0.78	10.50
Rilevato	112.53	2397.12
Scavo	0.12	1.17
Scotico	7.25	149.95
Terreno vegetale	4.03	94.54

Sez. 246
Progr.: 4+940.00
Scala : 1:200
Q.Rif. : 190.00

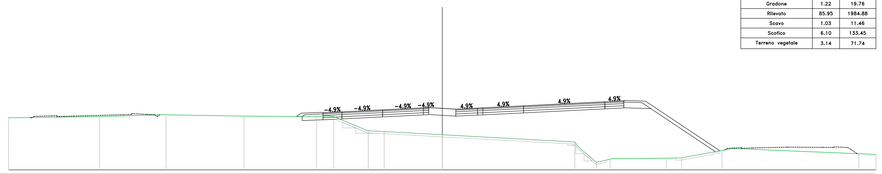

PROGRESSIVE TERRENO	40.00	31.61	28.28	26.48	18.29	11.60	10.63	10.01	6.83	5.36	0.00	12.23	12.23	13.54	14.21	15.48	20.67	22.08	25.81	26.74	38.42	40.00
PARZIALI TERRENO	8.39	5.53	1.80	7.18	6.70	0.97	0.81	0.32	3.03	5.36		12.23		1.31	0.67	1.28	4.73	1.41	3.73	0.94	11.68	1.58
QUOTE TERRENO	194.80	194.91	195.08	195.08	194.96	194.91	194.88	194.86	193.61	193.53	193.24	192.57	190.69	190.99	191.11	191.21	191.08	191.11	191.80	191.98		191.49	191.42
PROGRESSIVE PROGETTO																							
PARZIALI PROGETTO																							
QUOTE PROGETTO																							
QUOTE SOTTOFONDO																							

Materiali – Progr.4+940.00

Materiale	Area (m²)	Vol. (m³)
Gradone	1.22	18.74
Rilevato	85.95	1984.88
Scavo	1.03	11.46
Scotico	6.10	133.45
Terreno vegetale	3.14	71.74

Sez. 247
Progr.: 4+960.00
Scala : 1:200
Q.Rif. : 190.00

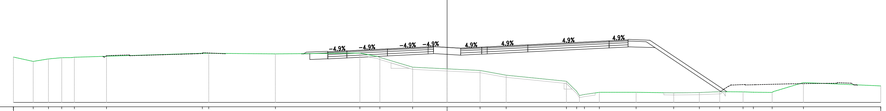

PROGRESSIVE TERRENO	40.00	38.18	36.77	35.54	34.38	31.41	22.38	22.18	15.84	8.04	6.20	3.17	0.00	3.04	5.45	11.00	12.88	14.04	17.43	20.91	23.27	25.14	27.30	28.24	29.98	32.86	40.00
PARZIALI TERRENO	1.82	1.41	1.23	0.91	2.97	8.83	0.20	6.14	7.80	1.36	3.03	3.17	3.04	2.41	5.55	0.56	1.38	3.39	3.47	2.36	1.88	2.16	0.94	1.74	2.79	7.14	
QUOTE TERRENO	194.18	193.78	194.01	194.12	194.17	194.26	194.54	194.55	194.48	194.55	194.15	193.25	193.10	192.95	192.51	191.95	191.39	190.93	190.93	190.89	190.91	190.99	190.97	190.94	190.92	191.83	191.52
PROGRESSIVE PROGETTO																											
PARZIALI PROGETTO																											
QUOTE PROGETTO																											
QUOTE SOTTOFONDO																											

Materiali – Progr.4+960.00

Materiale	Area (m²)	Vol. (m³)
Gradone	0.67	18.91
Rilevato	74.02	1599.70
Scavo	2.52	35.51
Scotico	5.43	115.34
Terreno vegetale	3.12	62.62

Sez. 248
Progr.: 4+980.00
Scala : 1:200
Q.Rif. : 190.00

PROGRESSIVE TERRENO	40.00	36.92	35.31	32.68	31.73	30.46	19.47	18.88	4.99	2.38	2.27	0.00	7.01	9.93	10.63	11.81	13.10	15.47	19.91	22.52	23.37	24.78	28.28	40.00
PARZIALI TERRENO	3.08	1.61	2.62	3.30	0.95	1.14	10.98	13.72	1.61	0.70	2.24	7.01	2.92	0.70	0.95	1.29	2.02	4.44	2.61	0.85	1.42	3.50	11.72	
QUOTE TERRENO	193.81	193.16	192.09	193.30	193.53	193.64	193.98	193.98	193.96	193.97	192.74		192.01	191.62	191.15	190.36	190.77	190.80	190.64	190.53	190.81	190.54	190.45	190.27
PROGRESSIVE PROGETTO																								
PARZIALI PROGETTO																								
QUOTE PROGETTO																								
QUOTE SOTTOFONDO																								

Materiali – Progr.5+000.00

Materiale	Area (m²)	Vol. (m³)
Gradone	0.78	12.88
Rilevato	55.55	1187.42
Scavo	4.69	84.83
Scotico	4.45	91.97
Terreno vegetale	2.66	57.09

Sez. 249
Progr.: 5+000.00
Scala : 1:200
Q.Rif. : 185.00

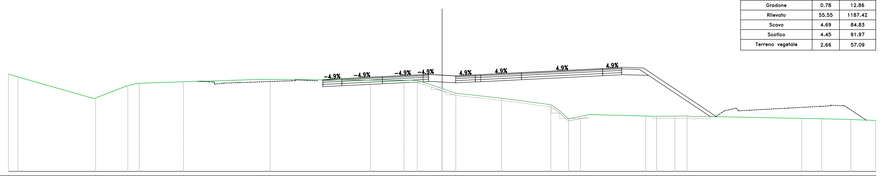

PROGRESSIVE TERRENO	40.00	39.11	31.96	28.99	27.93	23.86	16.46	15.46	6.61	3.08	2.27	0.76	0.00	1.26	5.48	10.03	10.78	11.95	12.76	13.53	18.78	19.79	21.46	22.45	23.34	33.17	35.02	37.70	40.00
PARZIALI TERRENO	0.89	6.69		2.97	0.77	4.08	7.40	9.25		3.10	0.80	1.51	0.76	1.26	4.22	4.55	0.75	0.69	1.09	0.77	5.25	1.01	1.67	0.99	0.64	9.63	1.85	2.67	2.30
QUOTE TERRENO	193.98	193.71	191.78	192.92	193.12	193.27		193.48	193.41	193.42	193.38	192.81	192.76	192.21	191.75	191.15	190.64	190.27	190.07	190.24	190.11	190.08	190.09	190.11	190.02	189.89	189.85	189.79	189.70
PROGRESSIVE PROGETTO																													
PARZIALI PROGETTO																													
QUOTE PROGETTO																													
QUOTE SOTTOFONDO																													

Materiali – Progr.5+020.00

Materiale	Area (m²)	Vol. (m³)
Gradone	1.02	18.03
Rilevato	39.36	949.14
Scavo	4.57	92.59
Scotico	3.65	80.94
Terreno vegetale	0.00	26.62

Sez. 250
Progr.: 5+020.00
Scala : 1:200
Q.Rif. : 185.00

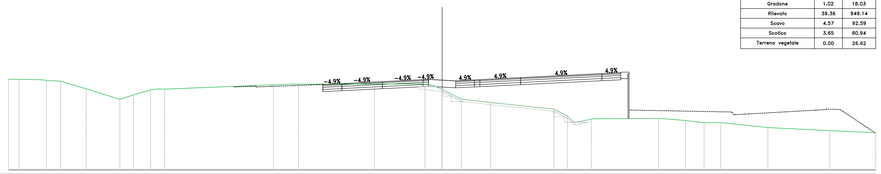

PROGRESSIVE TERRENO	40.00	39.03	36.50	36.32	35.18	32.83	15.55	13.25	6.25	1.59	0.77	0.00	1.78	4.49	10.32	11.55	12.20	13.76	19.95	22.45	24.16	25.71	30.05	35.75	40.00
PARZIALI TERRENO	0.97	1.97	0.56	1.32	2.35	3.11	10.04	1.71	7.01	0.82	0.47	1.78	2.71	5.83	1.23	0.64	1.56	6.03	2.42	1.71	1.54	4.35	5.70	4.25
QUOTE TERRENO	193.35	193.35	193.36	193.18	192.48	191.50	191.92	192.85	192.92	192.88	192.78	191.53	191.21	190.60	189.96	189.36	189.68	189.75	189.56	189.35	189.36	188.90	188.62	188.43
PROGRESSIVE PROGETTO																								
PARZIALI PROGETTO																								
QUOTE PROGETTO																								
QUOTE SOTTOFONDO																								

Materiali – Progr.5+000.00

Materiale	Area (m²)	Vol. (m³)
Gradone	0.78	12.88
Rilevato	55.55	1187.42
Scavo	4.69	84.83
Scotico	4.45	91.97
Terreno vegetale	2.66	57.09

Sez. 250
Progr.: 5+020.00
Scala : 1:200
Q.Rif. : 185.00

PROGRESSIVE TERRENO	40.00	39.03	36.50	36.32	35.18	32.83	15.55	13.25	6.25	1.59	0.77	0.00	1.78	4.49	10.32	11.55	12.20	13.76	19.95	22.45	24.16	25.71	30.05	35.75	40.00
PARZIALI TERRENO	0.97	1.97	0.56	1.32	2.35	3.11	10.04	1.71	7.01	0.82	0.47	1.78	2.71	5.83	1.23	0.64	1.56	6.03	2.42	1.71	1.54	4.35	5.70	4.25
QUOTE TERRENO	193.35	193.35	193.36	193.18	192.48	191.50	191.92	192.85	192.92	192.88	192.78	191.53	191.21	190.60	189.96	189.36	189.68	189.75	189.56	189.35	189.36	188.90	188.62	188.43
PROGRESSIVE PROGETTO																								
PARZIALI PROGETTO																								
QUOTE PROGETTO																								
QUOTE SOTTOFONDO																								

anas
GRUPPO FS ITALIANE

Direzione Progettazione e Realizzazione Lavori

S.S. n.131 "Carlo Felice"
Completamento itinerario Sassari – Olbia

Potenziamento–Messa in sicurezza dal km 192+500 al km 209+500

1° lotto (dal km 193 al km 199)

PROGETTO DEFINITIVO — COD. CA349

PROGETTAZIONE: ATI VIA - SERING - VDP - BRENG

PROGETTISTA E RESPONSABILE DELL'INTEGRAZIONE DELLE PRESTAZIONI SPECIALISTICHE DI PROGETTAZIONE:
Dott. Ing. Giovanni Piazza (Ord. Ing. Prov. Roma 27296)

RESPONSABILI D'AREA:
Responsabile Tracciato stradale: Dott. Ing. Massimo Capasso (Ord. Ing. Prov. Roma 26031)
Responsabile Strutture: Dott. Ing. Giovanni Piazza (Ord. Ing. Prov. Roma 27296)
Responsabile Idraulica, Geotecnica e Impianti: Dott. Ing. Sergio Di Maio (Ord. Ing. Prov. Palermo 2872)
Responsabile Cantierizzazione: Dott. Ing. Francesco Ventura (Ord. Ing. Prov. Roma 14660)

Ordine degli Ingegneri della Provincia di Roma — Dott. Ing. Giovanni Piazza — Settore A — N. A27296

MANDANTI: VIA INGEGNERIA; SERING INGEGNERIA; vdp; BRENG BRIDGE ENGINEERING

GEOLOGO:
Dott. Geol. Enrico Curcuruto (Ord. Geo. Regione Sicilia 966)

COORDINATORE SICUREZZA IN FASE DI PROGETTAZIONE:
Dott. Ing. Sergio Di Maio (Ord. Ing. Prov. Palermo 2872)

RESPONSABILE SIA:
Dott. Ing. Francesco Ventura (Ord. Ing. Prov. Roma 14660)

VISTO: IL RESPONSABILE DEL PROCEDIMENTO:
Dott. Ing. Salvatore Fresca

PROGETTO STRADALE
ASSE PRINCIPALE
SEZIONI TRASVERSALI TAV 28

CODICE PROGETTO (PROGETTO / LIV. PROG. / ANNO)	NOME FILE	REVISIONE	SCALA:
DPCA0349 D 20	CODICE ELAB. P00PS00TRASZ28 — CA349_P00PS00TRASZ01–33_A	A	1:200

REV.	DESCRIZIONE	DATA	REDATTO	VERIFICATO	APPROVATO
D		-	-	-	-
C		-	-	-	-
B		-	-	-	-
A	EMISSIONE	NOV. 2020	M.TOSI	M.CAPASSO	G. PAZZA