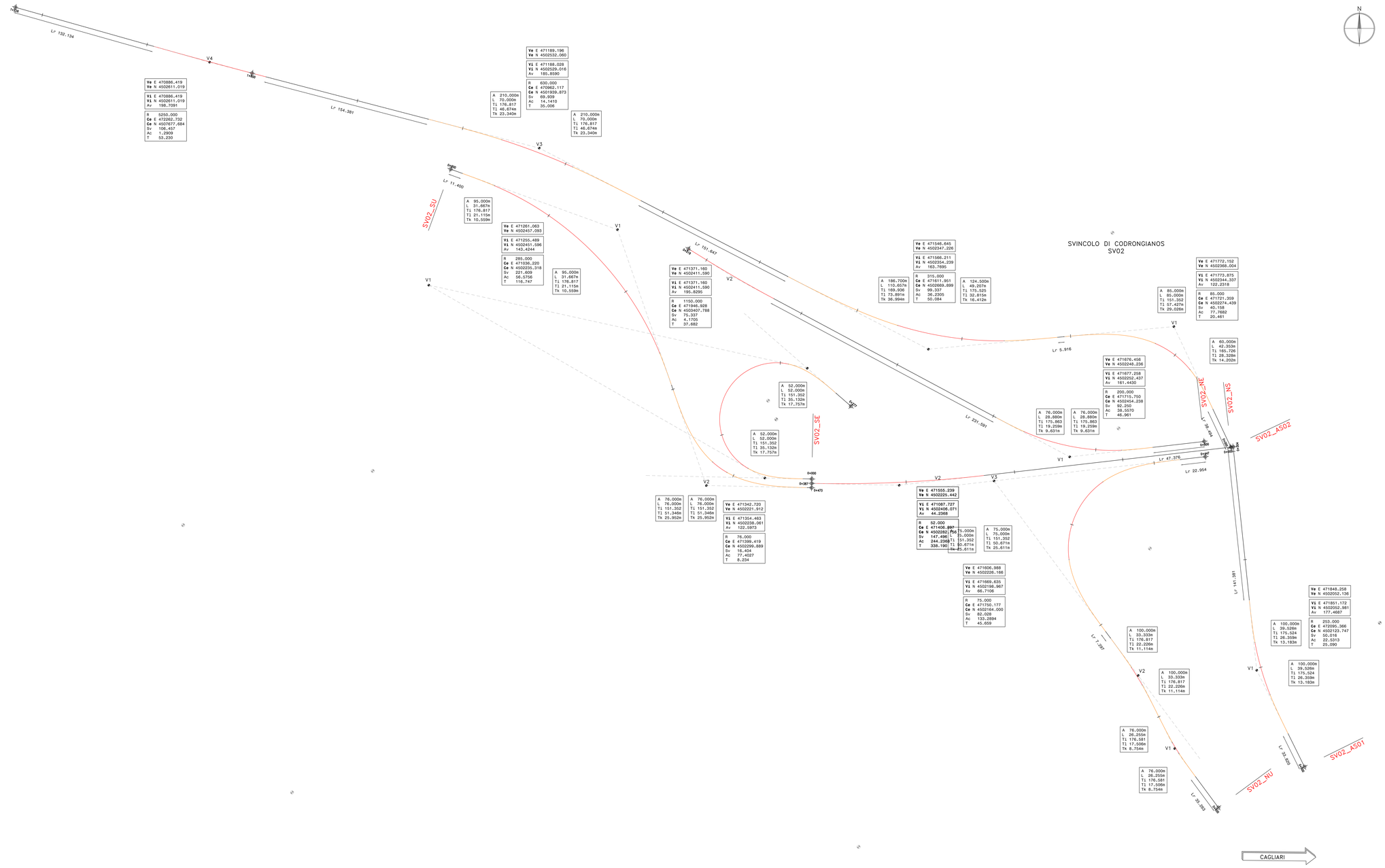

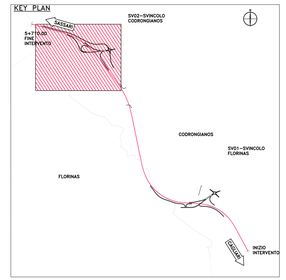

SCHEMA DATI DI TRACCIAMENTO

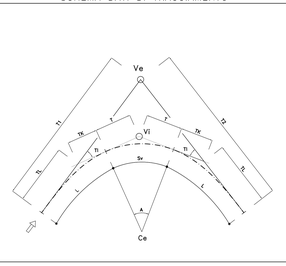

anas
GRUPPO FS ITALIANE

Direzione Progettazione e Realizzazione Lavori

S.S. n.131 "Carlo Felice"
Completamento itinerario Sassari – Olbia

Potenziamento–Messa in sicurezza dal km 192+500 al km 209+500

1° lotto (dal km 193 al km 199)

PROGETTO DEFINITIVO

COD. CA349

PROGETTAZIONE: ATI VIA - SERING - VDP - BRENG

PROGETTISTA E RESPONSABILE DELL'INTEGRAZIONE DELLE PRESTAZIONI SPECIALISTICHE:
Dott. Ing. Giovanni Piazza (Ord. Ing. Prov. Roma 21296)

RESPONSABILI D'AREA:
Idraulica: Dott. Ing. Massimo Capasso (Ord. Ing. Prov. Roma 26202)
Responsabile Strutture: Dott. Ing. Giovanni Piazza (Ord. Ing. Prov. Roma 21296)
Responsabile Geotecnica, Geotecnica e Imposti: Dott. Ing. Sergio Di Maio (Ord. Ing. Prov. Palermo 2872)
Responsabile Impianti: Dott. Ing. Francesco Ventura (Ord. Ing. Prov. Roma 14882)

GEOLOGO:
Dott. Geol. Enrico Quinundo (Ord. Geo. Regione Sicilia 846)

COORDINATORE SICUREZZA IN FASE DI PROGETTAZIONE:
Dott. Ing. Sergio Di Maio (Ord. Ing. Prov. Palermo 2872)

RESPONSABILE SIA:
Dott. Ing. Francesco Ventura (Ord. Ing. Prov. Roma 14882)

VISTO IL RESPONSABILE DEL PROCEDIMENTO:
Dott. Ing. Salvatore Fresca

GRUPPO DI PROGETTAZIONE
MANDATARIA: VIA INGEGNERIA
MANDANTI: SERING INGEGNERIA, vdp, BRENG

PROGETTO STRADALE

SV02 – SVINCOLO DI CODRONGIANOS
PLANIMETRIA DI TRACCIAMENTO

ORDINE DEGLI INGEGNERI DELLA PROVINCIA DI ROMA

CODICE PROGETTO (PROGETTO - LIV. PROG. - ANNO)	NOME FILE CA349_V02PS00TRAPT01_A	REVISIONE	SCALA:
DPCA0349 D 20	CODICE ELAB. V02PS00TRAPT01	A	1:1000

REV.	DESCRIZIONE	DATA	REDATTO	VERIFICATO	APPROVATO
D		-	-	-	-
C		-	-	-	-
B		-	-	-	-
A	EMISSIONE	NOV. 2020	L.MARCHIO	V.TRAINI	G. PIAZZA