SV02_SU
Sez. 1
Progr.: 0+011.40
Scala : 1:200
Q.Rif. : 185.00

Materiali – Progr.0+011.40

Materiale	Area (m²)	Vol. (m³)
Rilevato	0.01	0.00
Scavo	2.44	0.00
Scotico	0.00	0.00
Terreno vegetale	0.34	0.00



SV02_SU
Sez. 2
Progr.: 0+020.00
Scala : 1:200
Q.Rif. : 185.00

Materiali – Progr.0+020.00

Materiale	Area (m²)	Vol. (m³)
Rilevato	0.00	0.03
Scavo	2.48	21.14
Scotico	0.00	0.00
Terreno vegetale	0.36	3.03



SV02_SU
Sez. 3
Progr.: 0+040.00
Scala : 1:200
Q.Rif. : 190.00

Materiali – Progr.0+040.00

Materiale	Area (m²)	Vol. (m³)
Rilevato	0.00	0.00
Scavo	3.14	56.20
Scotico	0.00	0.00
Terreno vegetale	0.32	6.75



SV02_SU
Sez. 4
Progr.: 0+060.00
Scala : 1:200
Q.Rif. : 190.00

Materiali – Progr.0+060.00

Materiale	Area (m²)	Vol. (m³)
Rilevato	0.00	0.00
Scavo	3.69	68.49
Scotico	0.00	0.00
Terreno vegetale	0.00	3.16

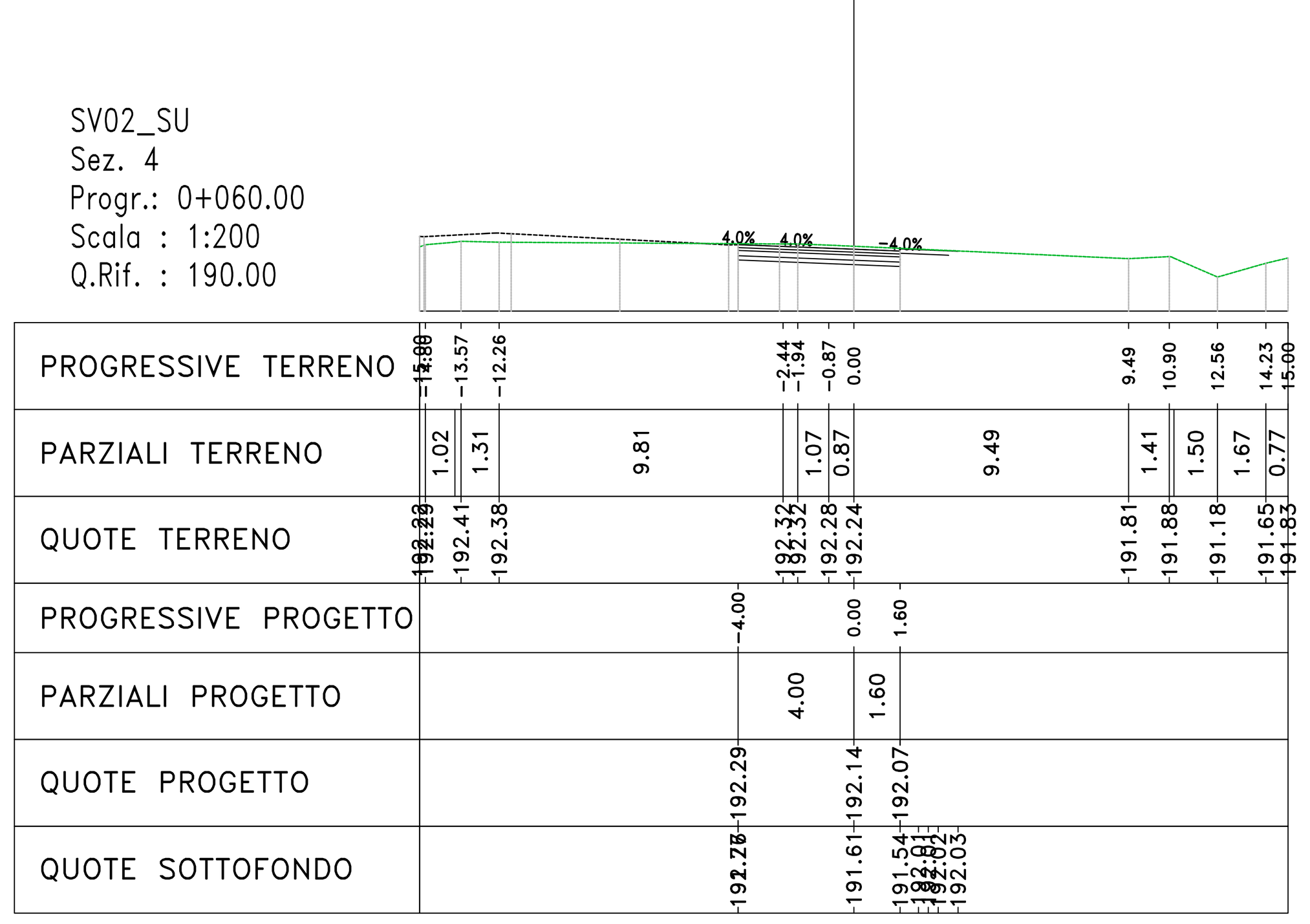

SV02_SU
Sez. 5
Progr.: 0+080.00
Scala : 1:200
Q.Rif. : 190.00

Materiali – Progr.0+080.00

Materiale	Area (m²)	Vol. (m³)
Rilevato	0.00	0.00
Scavo	3.99	77.07
Scotico	0.00	0.00
Terreno vegetale	0.00	0.00



SV02_SU
Sez. 6
Progr.: 0+100.00
Scala : 1:200
Q.Rif. : 190.00

Materiali – Progr.0+100.00

Materiale	Area (m²)	Vol. (m³)
Rilevato	0.00	0.00
Scavo	5.68	97.10
Scotico	0.00	0.00
Terreno vegetale	0.25	2.45

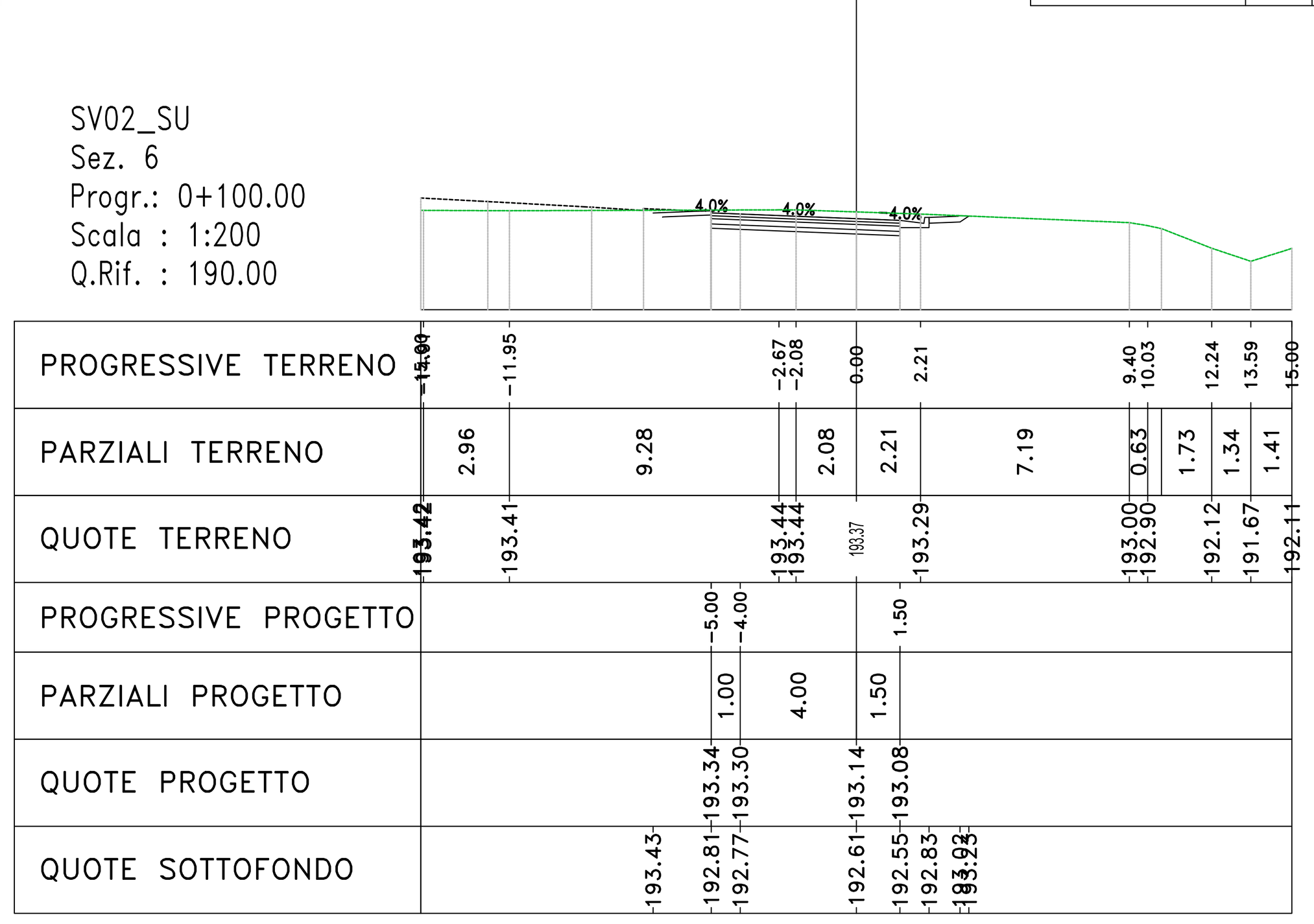

SV02_SU
Sez. 7
Progr.: 0+120.00
Scala : 1:200
Q.Rif. : 190.00

Materiali – Progr.0+120.00

Materiale	Area (m²)	Vol. (m³)
Rilevato	0.00	0.00
Scavo	4.73	104.57
Scotico	0.00	0.00
Terreno vegetale	0.00	2.45



SV02_SU
Sez. 8
Progr.: 0+140.00
Scala : 1:200
Q.Rif. : 190.00

Materiali – Progr.0+140.00

Materiale	Area (m²)	Vol. (m³)
Rilevato	0.00	0.00
Scavo	3.86	86.28
Scotico	0.00	0.00
Terreno vegetale	0.32	3.16

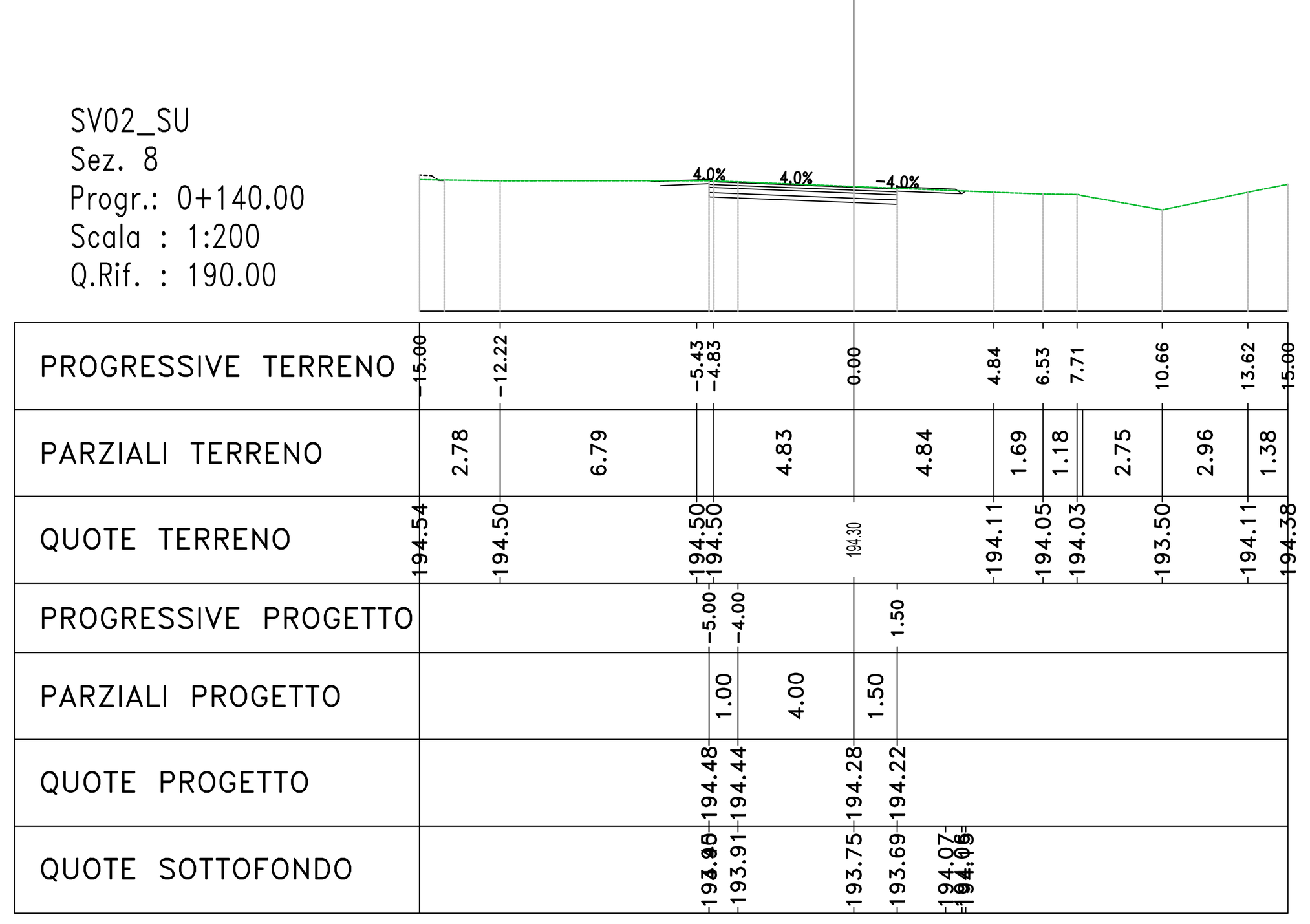

SV02_SU
Sez. 9
Progr.: 0+160.00
Scala : 1:200
Q.Rif. : 190.00

Materiali – Progr.0+160.00

Materiale	Area (m²)	Vol. (m³)
Rilevato	0.00	0.03
Scavo	3.11	70.07
Scotico	0.00	0.00
Terreno vegetale	0.64	9.57

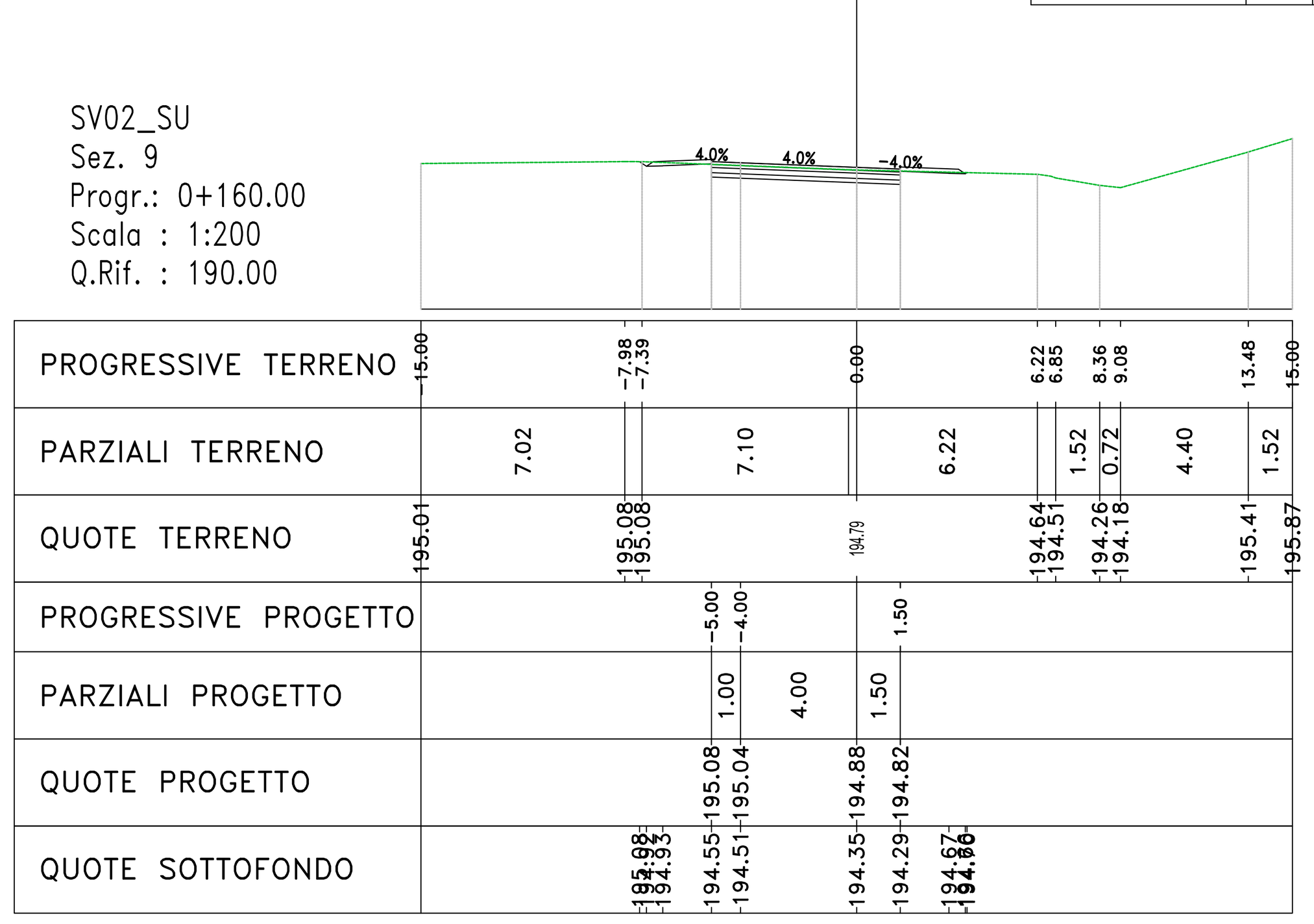

SV02_SU
Sez. 10
Progr.: 0+180.00
Scala : 1:200
Q.Rif. : 190.00

Materiali – Progr.0+180.00

Materiale	Area (m²)	Vol. (m³)
Rilevato	0.01	0.12
Scavo	3.57	67.09
Scotico	0.00	0.00
Terreno vegetale	0.64	12.86

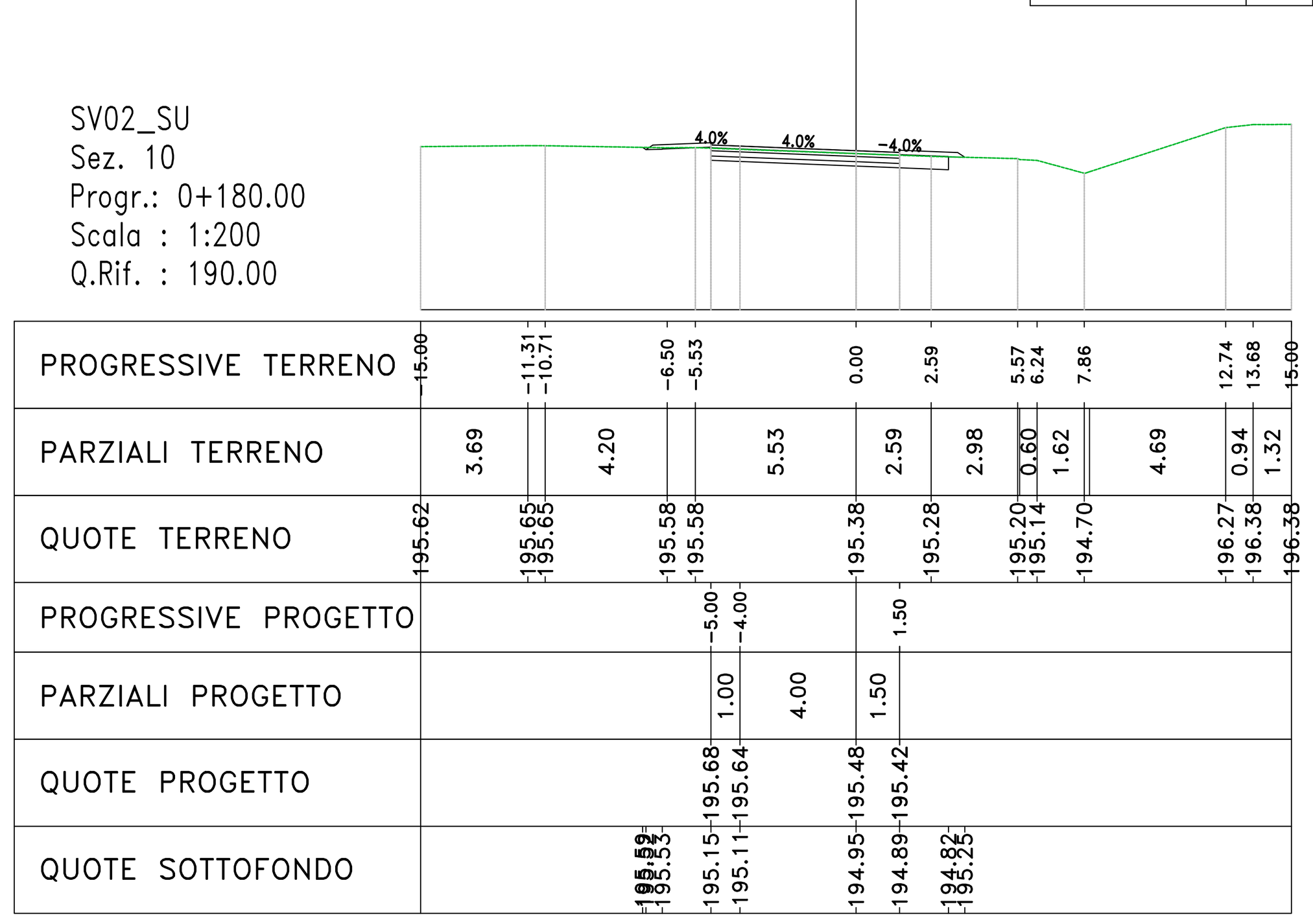

SV02_SU
Sez. 11
Progr.: 0+200.00
Scala : 1:200
Q.Rif. : 190.00

Materiali – Progr.0+200.00

Materiale	Area (m²)	Vol. (m³)
Rilevato	0.00	0.10
Scavo	3.78	73.74
Scotico	0.00	0.00
Terreno vegetale	0.77	14.20

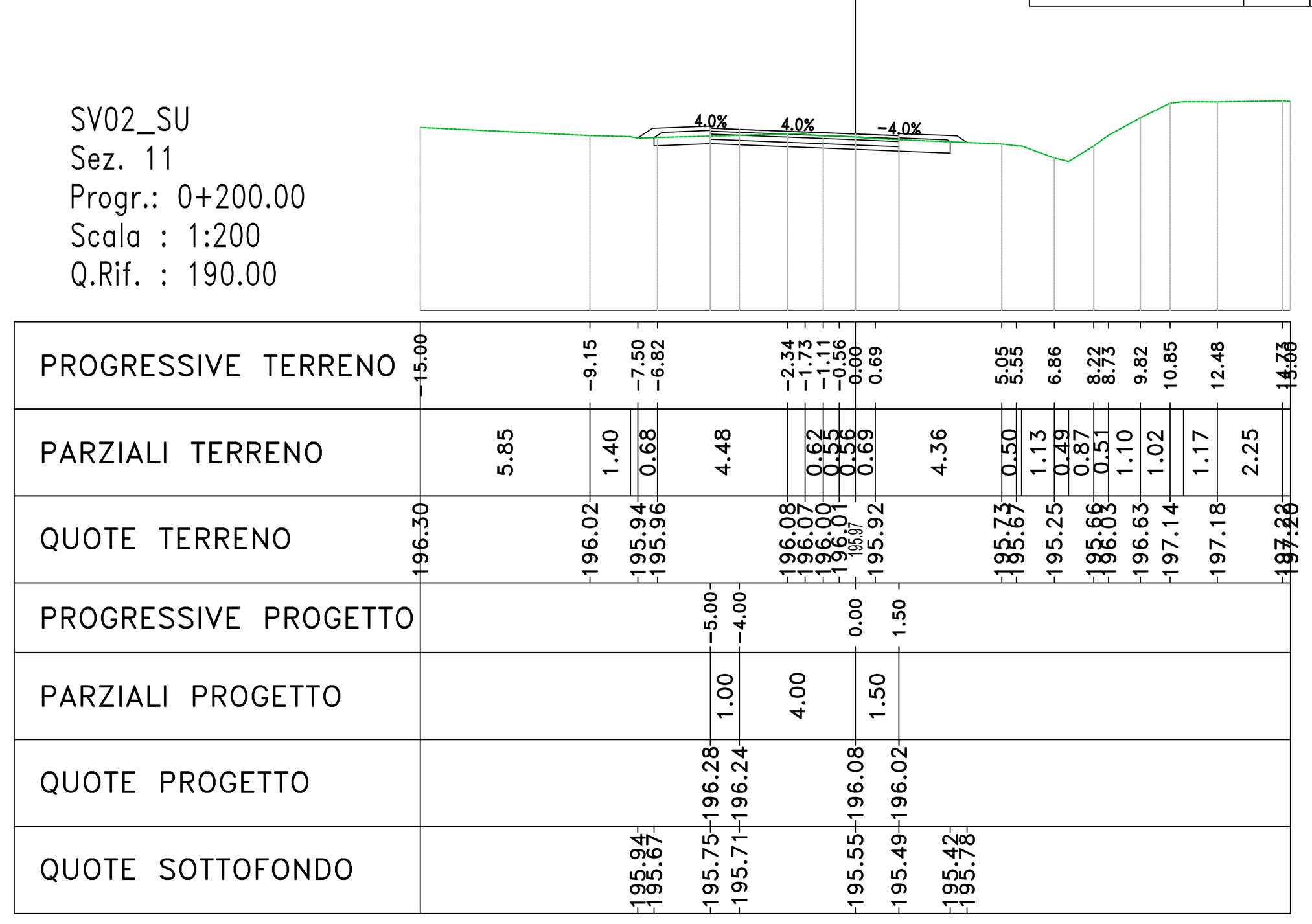

SV02_SU
Sez. 12
Progr.: 0+220.00
Scala : 1:200
Q.Rif. : 190.00

Materiali – Progr.0+220.00

Materiale	Area (m²)	Vol. (m³)
Rilevato	0.14	1.39
Scavo	2.45	62.57
Scotico	0.35	3.61
Terreno vegetale	0.76	15.41

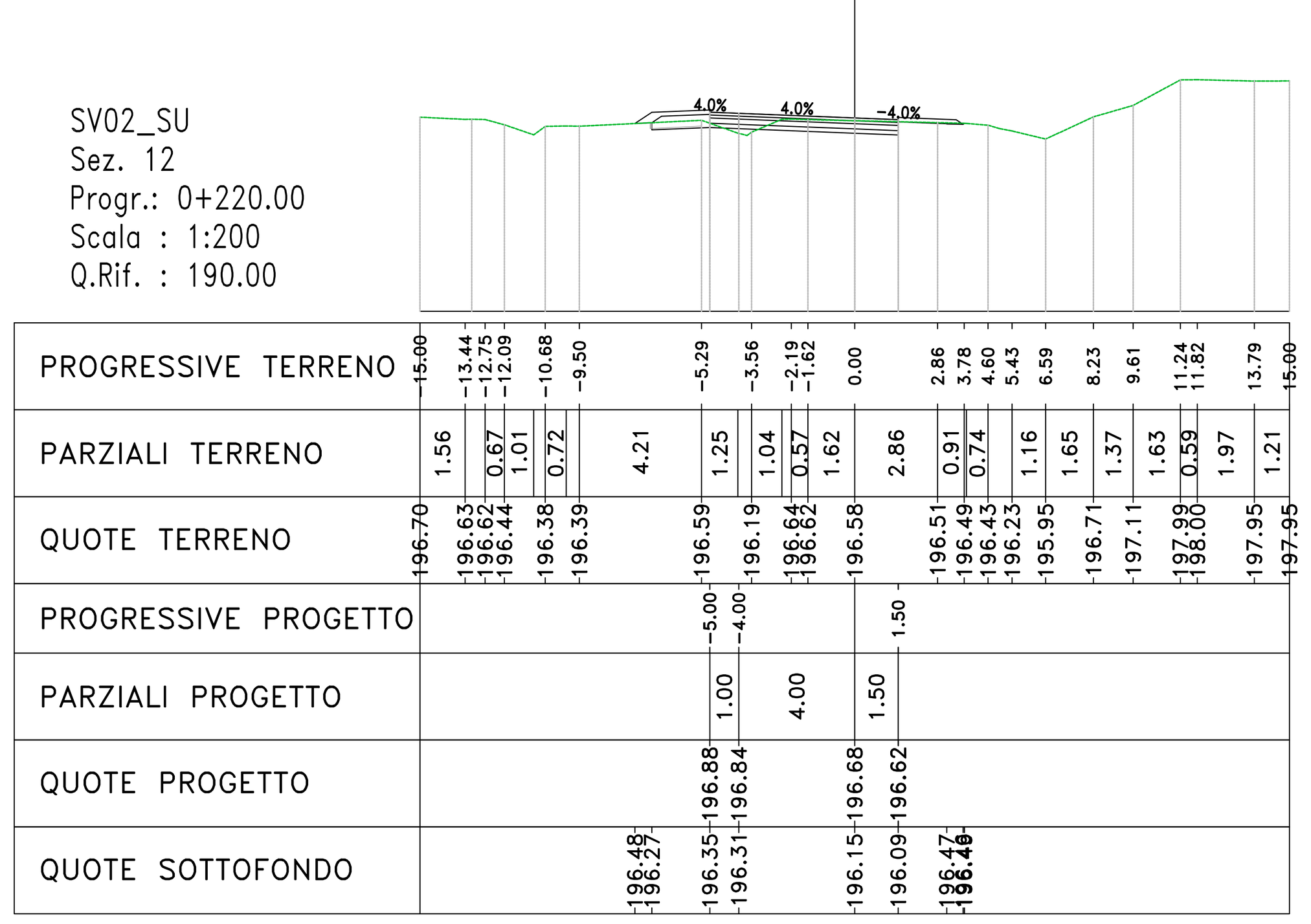

SV02_SU
Sez. 13
Progr.: 0+240.00
Scala : 1:200
Q.Rif. : 190.00

Materiali – Progr.0+240.00

Materiale	Area (m²)	Vol. (m³)
Rilevato	0.20	3.37
Scavo	2.98	54.46
Scotico	0.48	8.46
Terreno vegetale	0.76	15.31

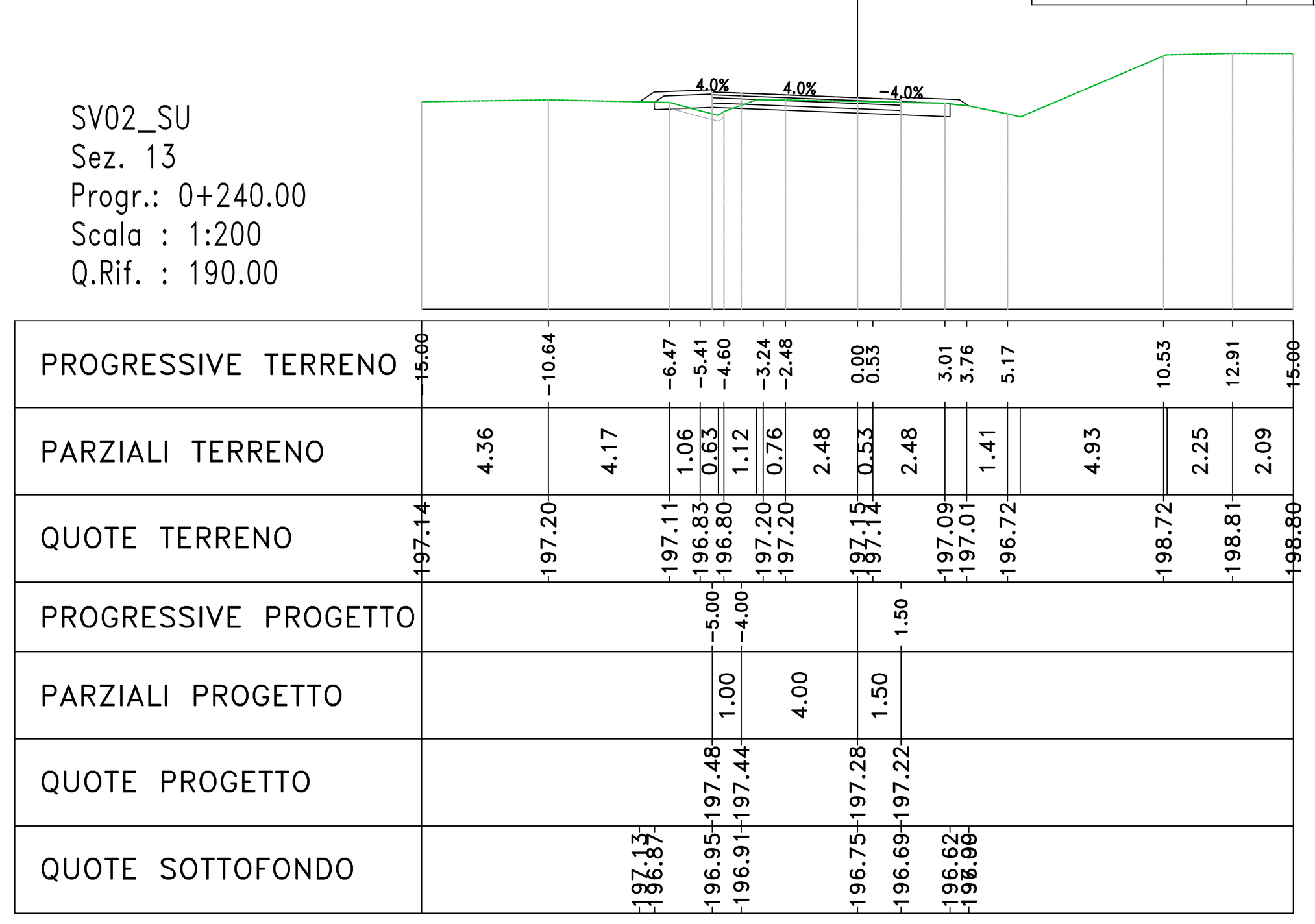

SV02_SU
Sez. 14
Progr.: 0+260.00
Scala : 1:200
Q.Rif. : 190.00

Materiali – Progr.0+260.00

Materiale	Area (m²)	Vol. (m³)
Rilevato	0.40	6.03
Scavo	2.39	53.74
Scotico	0.07	5.54
Terreno vegetale	1.07	18.38

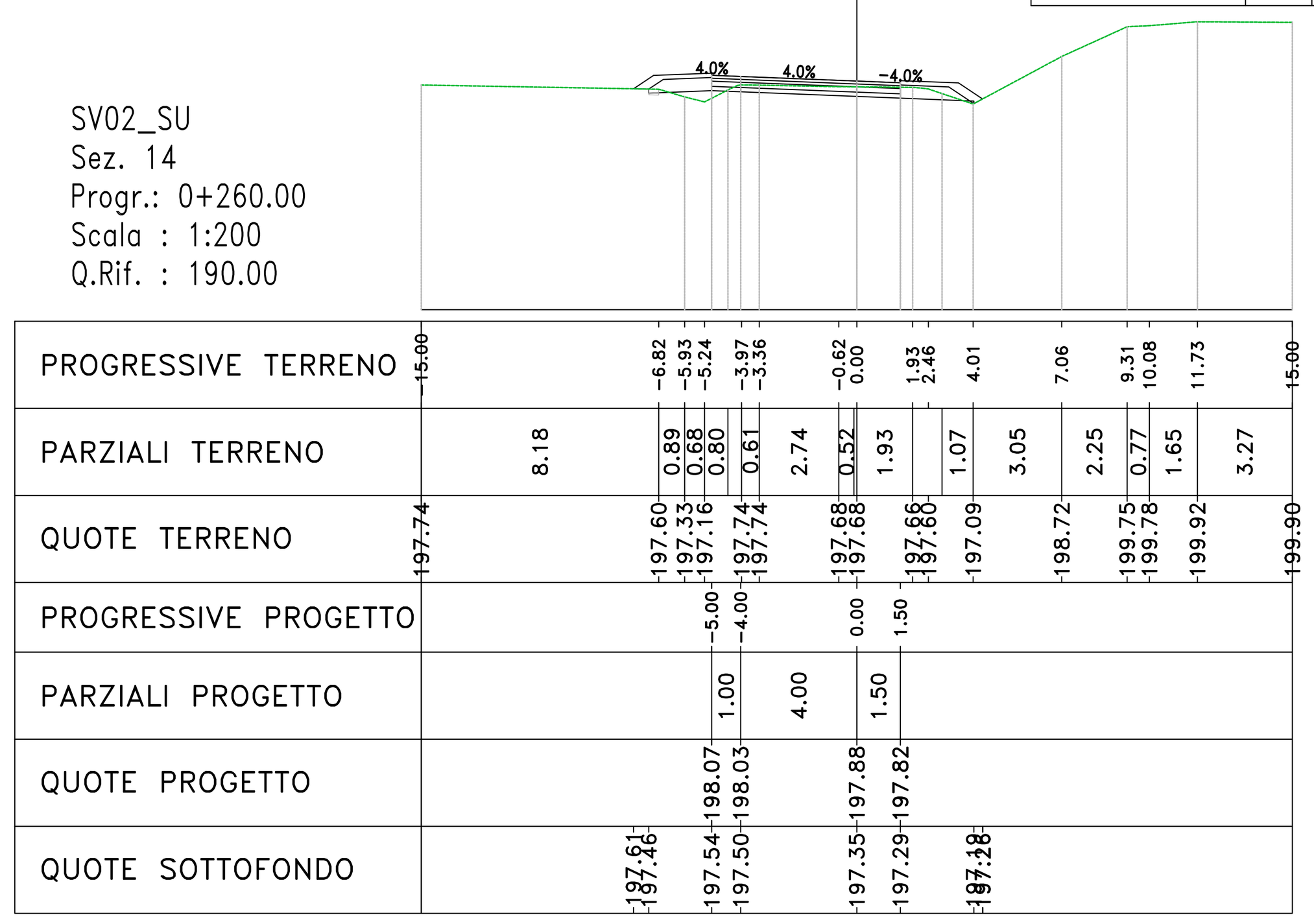

SV02_SU
Sez. 15
Progr.: 0+280.00
Scala : 1:200
Q.Rif. : 190.00

Materiali – Progr.0+280.00

Materiale	Area (m²)	Vol. (m³)
Rilevato	1.42	18.17
Scavo	0.54	29.37
Scotico	0.37	4.48
Terreno vegetale	0.56	16.39



SV02_SU
Sez. 16
Progr.: 0+300.00
Scala : 1:200
Q.Rif. : 190.00

Materiali – Progr.0+300.00

Materiale	Area (m²)	Vol. (m³)
Rilevato	0.00	14.16
Scavo	0.98	15.25
Scotico	0.85	12.22
Terreno vegetale	1.49	20.51

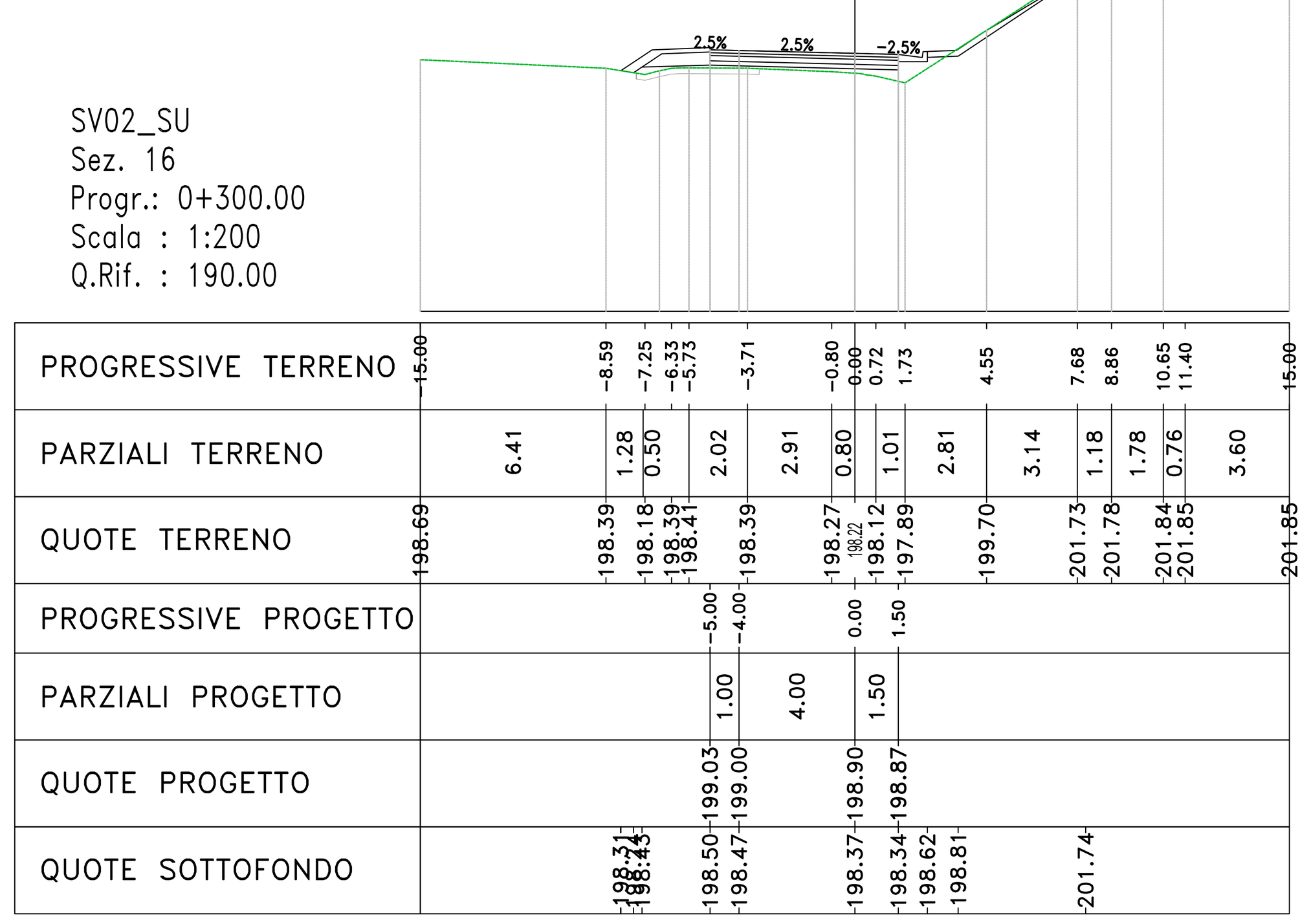

anas GRUPPO FS ITALIANE — Direzione Progettazione e Realizzazione Lavori

S.S. n.131 "Carlo Felice"
Completamento itinerario Sassari – Olbia

Potenziamento–Messa in sicurezza dal km 192+500 al km 209+500

1° lotto (dal km 193 al km 199)

PROGETTO DEFINITIVO

COD. CA349

PROGETTAZIONE: ATI VIA - SERING - VDP - BRENG

PROGETTISTA E RESPONSABILE DELL'INTEGRAZIONE DELLE PRESTAZIONI SPECIALISTICHE: Dott. Ing. Giovanni Piazza (Ord. Ing. Prov. Roma 27296)

RESPONSABILI D'AREA:
Responsabile Tracciato stradale: Dott. Ing. Massimo Capasso (Ord. Ing. Prov. Roma 26031)
Responsabile Strutture: Dott. Ing. Giovanni Piazza (Ord. Ing. Prov. Roma 27296)
Responsabile Idraulica, Geotecnica e Impianti: Dott. Ing. Sergio Di Maio (Ord. Ing. Prov. Palermo 2872)
Responsabile Ambiente: Dott. Ing. Francesco Ventura (Ord. Ing. Prov. Roma 14660)

GEOLOGO: Dott. Geol. Enrico Curcuruto (Ord. Geo. Regione Sicilia 966)

COORDINATORE SICUREZZA IN FASE DI PROGETTAZIONE: Dott. Ing. Sergio Di Maio (Ord. Ing. Prov. Palermo 2872)

RESPONSABILE SIA: Dott. Ing. Francesco Ventura (Ord. Ing. Prov. Roma 14660)

VISTO: IL RESPONSABILE DEL PROCEDIMENTO: Dott. Ing. Salvatore Frasca

GRUPPO DI PROGETTAZIONE — MANDATARIA: VIA INGEGNERIA — MANDANTI: SERING INGEGNERIA, VDP, BRENG BRIDGE ENGINEERING

PROGETTO STRADALE
SV02 – SVINCOLO DI CODRONGIANOS
SEZIONI TRASVERSALI TAV 12

CODICE PROGETTO (PROGETTO / LIV. PROG. / ANNO)	NOME FILE / CODICE ELAB.	REVISIONE	SCALA:
DPCA0349 D 20	CA349_V02PS00TRASZ01–13_A / V02PS00TRASZ12	A	1:200

REV.	DESCRIZIONE	DATA	REDATTO	VERIFICATO	APPROVATO
D		–	–	–	–
C		–	–	–	–
B		–	–	–	–
A	EMISSIONE	NOV 2020	M.TOSI	M.CAPASSO	G. PIAZZA