Materiali – Progr.0+320.00

Materiale	Area (m²)	Vol. (m³)
Rilevato	3.29	32.94
Scavo	0.06	10.50
Scotico	0.15	9.94
Terreno vegetale	1.81	33.05

SV02_SU
Sez. 17
Progr.: 0+320.00
Scala : 1:200
Q.Rif. : 195.00

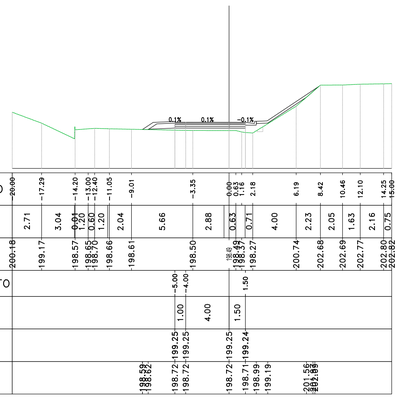

Materiali – Progr.0+340.00

Materiale	Area (m²)	Vol. (m³)
Rilevato	5.90	90.92
Scavo	1.52	15.02
Scotico	0.26	4.19
Terreno vegetale	1.77	35.65

SV02_SU
Sez. 18
Progr.: 0+340.00
Scala : 1:200
Q.Rif. : 195.00

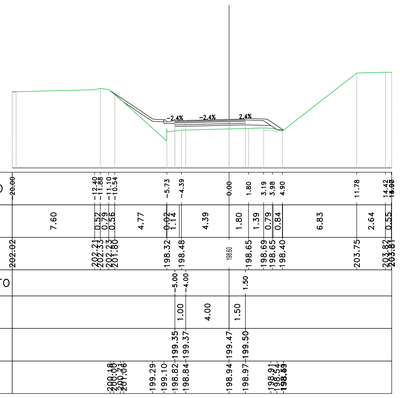

Materiali – Progr.0+360.00

Materiale	Area (m²)	Vol. (m³)
Rilevato	4.43	100.80
Scavo	0.23	15.94
Scotico	0.27	5.51
Terreno vegetale	1.40	31.01

SV02_SU
Sez. 19
Progr.: 0+360.00
Scala : 1:200
Q.Rif. : 190.00

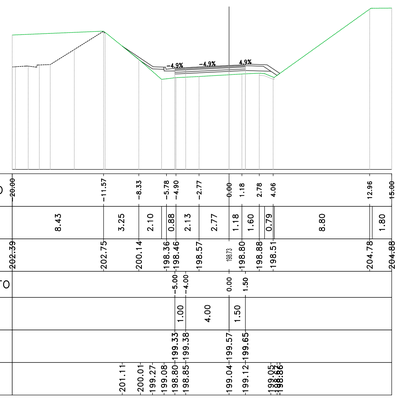

Materiali – Progr.0+380.00

Materiale	Area (m²)	Vol. (m³)
Rilevato	3.34	75.82
Scavo	1.24	15.63
Scotico	0.01	2.98
Terreno vegetale	2.05	34.43

SV02_SU
Sez. 20
Progr.: 0+380.00
Scala : 1:200
Q.Rif. : 190.00

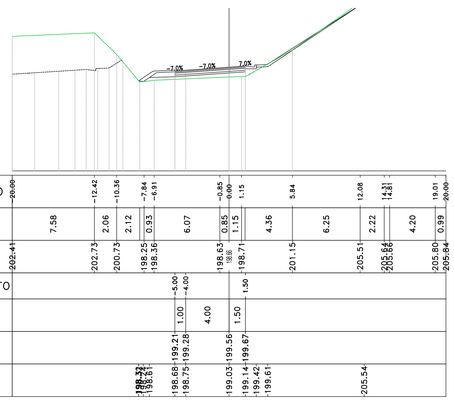

Materiali – Progr.0+400.00

Materiale	Area (m²)	Vol. (m³)
Rilevato	3.23	63.58
Scavo	0.90	22.98
Scotico	0.28	2.96
Terreno vegetale	0.74	27.60

SV02_SU
Sez. 21
Progr.: 0+400.00
Scala : 1:200
Q.Rif. : 190.00

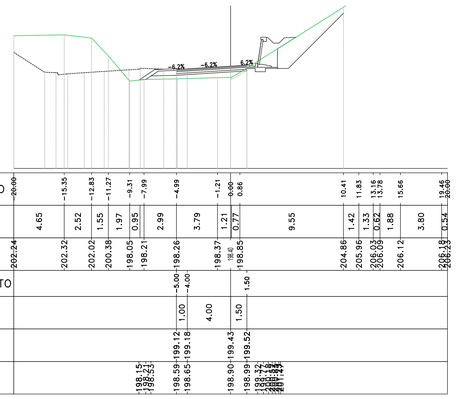

Materiali – Progr.0+420.00

Materiale	Area (m²)	Vol. (m³)
Rilevato	1.32	44.27
Scavo	0.08	9.81
Scotico	0.30	5.56
Terreno vegetale	0.00	6.92

SV02_SU
Sez. 22
Progr.: 0+420.00
Scala : 1:200
Q.Rif. : 190.00

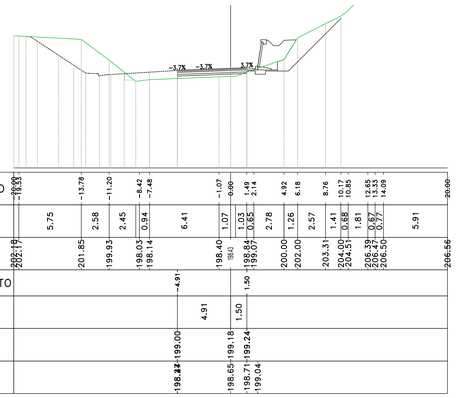

Materiali – Progr.0+440.00

Materiale	Area (m²)	Vol. (m³)
Rilevato	0.79	20.88
Scavo	0.72	7.88
Scotico	0.00	2.81
Terreno vegetale	0.00	0.00

SV02_SU
Sez. 23
Progr.: 0+440.00
Scala : 1:200
Q.Rif. : 190.00

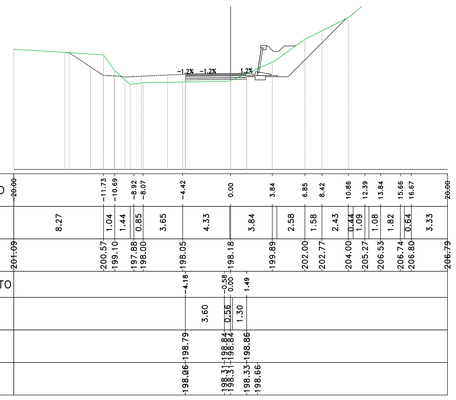

Materiali – Progr.0+460.00

Materiale	Area (m²)	Vol. (m³)
Rilevato	0.46	12.43
Scavo	4.36	50.95
Scotico	0.00	0.00
Terreno vegetale	0.00	0.00

SV02_SU
Sez. 24
Progr.: 0+460.00
Scala : 1:200
Q.Rif. : 190.00

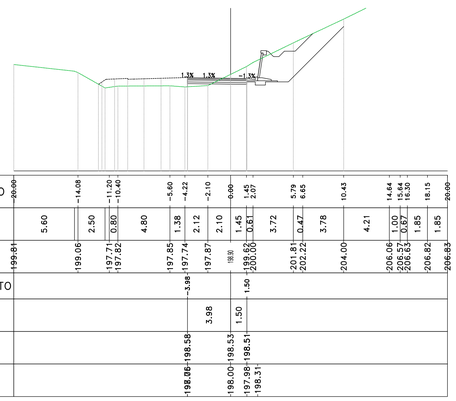

Materiali – Progr.0+473.27

Materiale	Area (m²)	Vol. (m³)
Rilevato	0.11	3.80
Scavo	8.42	84.74
Scotico	0.53	3.52
Terreno vegetale	0.00	0.00

SV02_SU
Sez. 25
Progr.: 0+473.27
Scala : 1:200
Q.Rif. : 190.00

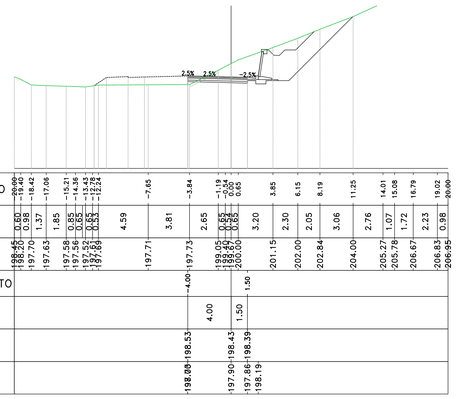

anas
GRUPPO FS ITALIANE

Direzione Progettazione e Realizzazione Lavori

S.S. n.131 "Carlo Felice"

Completamento itinerario Sassari – Olbia

Potenziamento–Messa in sicurezza dal km 192+500 al km 209+500

1° lotto (dal km 193 al km 199)

PROGETTO DEFINITIVO

COD. CA349

PROGETTAZIONE: ATI VIA - SERING - VDP - BRENG

PROGETTISTA E RESPONSABILE DELL'INTEGRAZIONE DELLE PRESTAZIONI SPECIALISTICHE:
Dott. Ing. Giovanni Piazza (Ord. Ing. Prov. Roma 27296)

RESPONSABILI D'AREA:
Responsabile Tracciato stradale: Dott. Ing. Massimo Capasso (Ord. Ing. Prov. Roma 26037)
Responsabile Strutture: Dott. Ing. Giovanni Piazza (Ord. Ing. Prov. Roma 27296)
Responsabile Idraulica, Geotecnica e Impianti: Dott. Ing. Sergio Di Maio (Ord. Ing. Prov. Palermo 2872)
Responsabile Ambiente: Dott. Ing. Francesco Ventura (Ord. Ing. Prov. Roma 14660)

GEOLOGO:
Dott. Geol. Enrico Cucuzzetto (Ord. Geo. Regione Sicilia 966)

COORDINATORE SICUREZZA IN FASE DI PROGETTAZIONE:
Dott. Ing. Sergio Di Maio (Ord. Ing. Prov. Palermo 2872)

RESPONSABILE SIA:
Dott. Ing. Francesco Ventura (Ord. Ing. Prov. Roma 14660)

VISTO: IL RESPONSABILE DEL PROCEDIMENTO:
Dott. Ing. Salvatore Frasca

GRUPPO DI PROGETTAZIONE
MANDATARIA:
ViA INGEGNERIA
MANDANTI:
SERING INGEGNERIA
vdp
BRENG BRIDGE ENGINEERING

ORDINE DEGLI INGEGNERI PROV. ROMA Ing. GIOVANNI PIAZZA N. A27296

PROGETTO STRADALE

SV02 – SVINCOLO DI CODRONGIANOS

SEZIONI TRASVERSALI TAV 13

CODICE PROGETTO (PROGETTO / LIV. PROG. / ANNO)	NOME FILE	REVISIONE	SCALA:
DPCA0349 D 20	CODICE ELAB. V02PS00TRASZ13 — CA349_V02PS00TRASZ01–13_A	A	1:200

REV.	DESCRIZIONE	DATA	REDATTO	VERIFICATO	APPROVATO
D		-	-	-	-
C		-	-	-	-
B		-	-	-	-
A	EMISSIONE	NOV 2020	M.TOSI	M.CAPASSO	G. PIAZZA