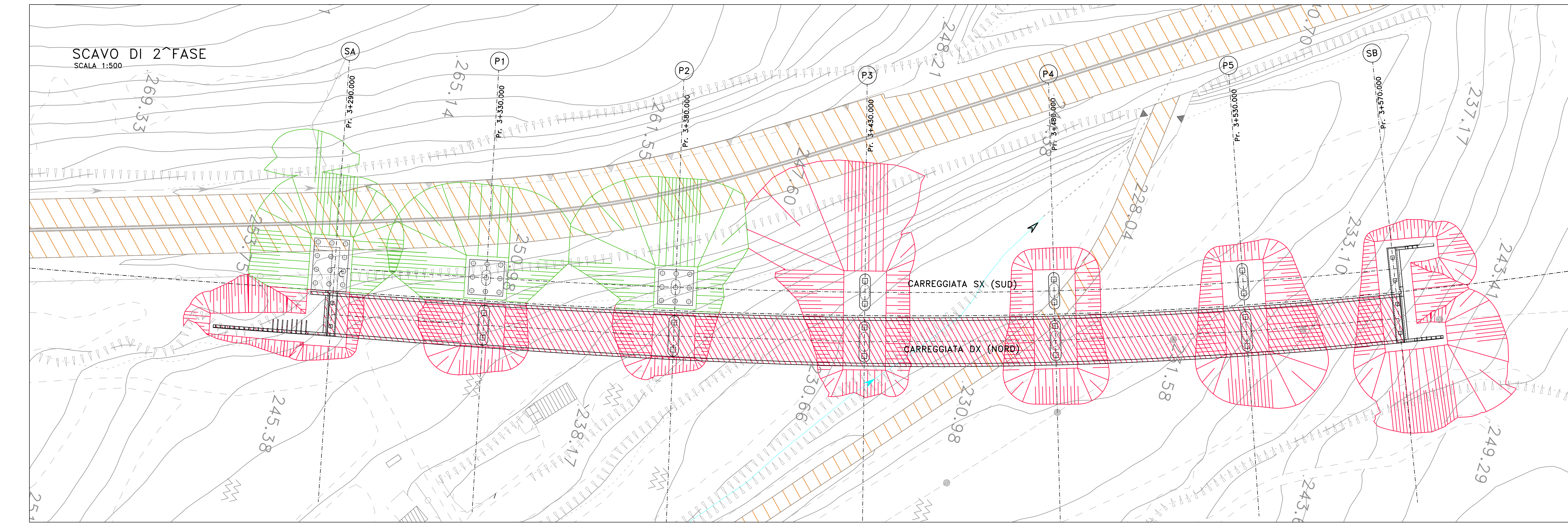
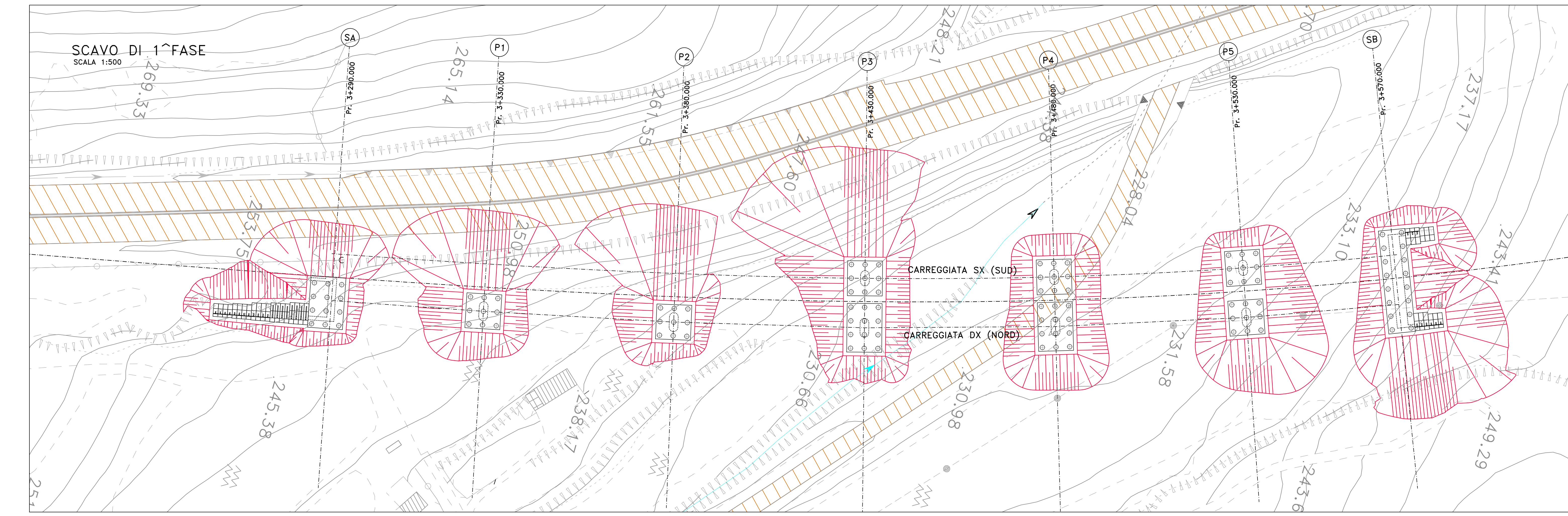
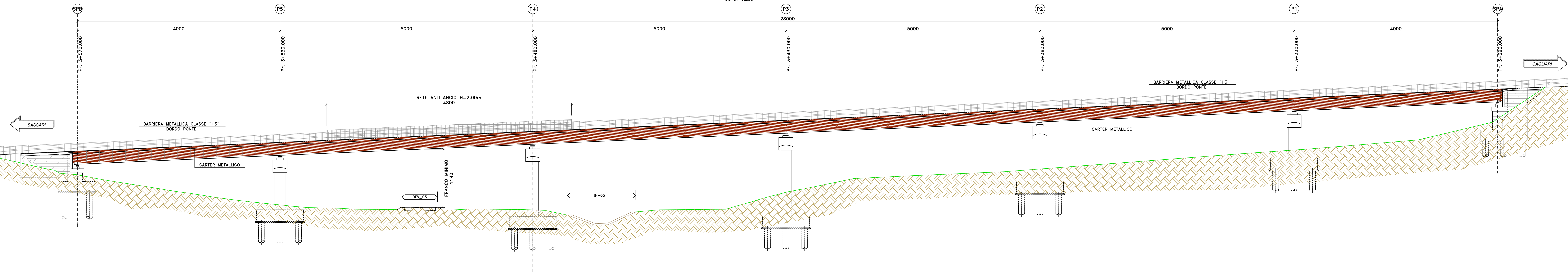


PROSPETTO LATO SX (NORD)

SCALA 1:250



Legend for excavation phases:

- SCAVO DI 1^FASE (Red hatching)
- SCAVO DI 2^FASE (Green hatching)
- DEVIAZIONE DEL TRAFFICO DALLA STRADA ESISTENTE ALL'IMPALCATO REALIZZATO IN 1^FASE (Red hatching with arrows)

**Sanas**  
GRUPPO FS ITALIANE  
Direzione Progettazione e Realizzazione Lavori

S.S. n.131 "Carlo Felice"  
Completamento itinerario Sassari - Olbia  
Potenziamento-Messa in sicurezza dal km 192+500 al km 209+500  
1° lotto (dal km 193 al km 199)

**PROGETTO DEFINITIVO** cod. CA349

PROGETTAZIONE: **AVI VIA - SERING - VOP - BRENIG**

PROGETTISTA E RESPONSABILE DELL'INTEGRAZIONE DELLE PRESTAZIONI SPECIALISTICHE:  
Dott. Ing. Giovanni Pizzo (Dott. Ing. Prov. Roma 22294)

RESPONSABILI D'AREA:  
Responsabile Tecnico Strada: Dott. Ing. Massimo Capozzi (Dott. Ing. Prov. Roma 26537)  
Responsabile Strada: Dott. Ing. Giovanni Pizzo (Dott. Ing. Prov. Roma 22294)  
Responsabile Strada, Sottile e Impianti: Dott. Ing. Sergio Di Mola (Dott. Ing. Prov. Roma 29207)  
Responsabile Acque: Dott. Ing. Francesco Venturi (Dott. Ing. Prov. Roma 14667)

GEOLOGO:  
Dott. Geol. Enrico Curatolo (Dott. Geol. Regione Sicil. 866)

COORDINATORE SICUREZZA IN FASE DI PROGETTAZIONE:  
Dott. Ing. Walter Di Giovanni (Dott. Ing. Prov. Roma 13158)

RESPONSABILE SIA:  
Dott. Ing. Francesco Venturi (Dott. Ing. Prov. Roma 14667)

VISTO: IL RESPONSABILE DEL PROCEDIMENTO:  
Dott. Ing. Giovanni Pizzo

**OPERE D'ARTE MAGGIORI**  
VIADOTTI E PONTI  
VIADOTTO - VI04  
Pianta delle fondazioni con scavi e riempimenti - Prospetto

CODICE PROGETTO	PROGETTO	IV. PROG. ANNO	NOME FILE	REVISIONE	SCALA:
DPICAO349	D	20	CA349_POOVIO4STRPL03_A	A	Varie
ELAB.	P00VIO4STRPL03				
D	-	-	-	-	-
C	-	-	-	-	-
B	-	-	-	-	-
A	EMMISSIONE	NOV. 2020	IFLORE	G. PIAZZA	G. PIAZZA
REV.	DESCRIZIONE	DATA	REDATTO	VERIFICATO	APPROVATO