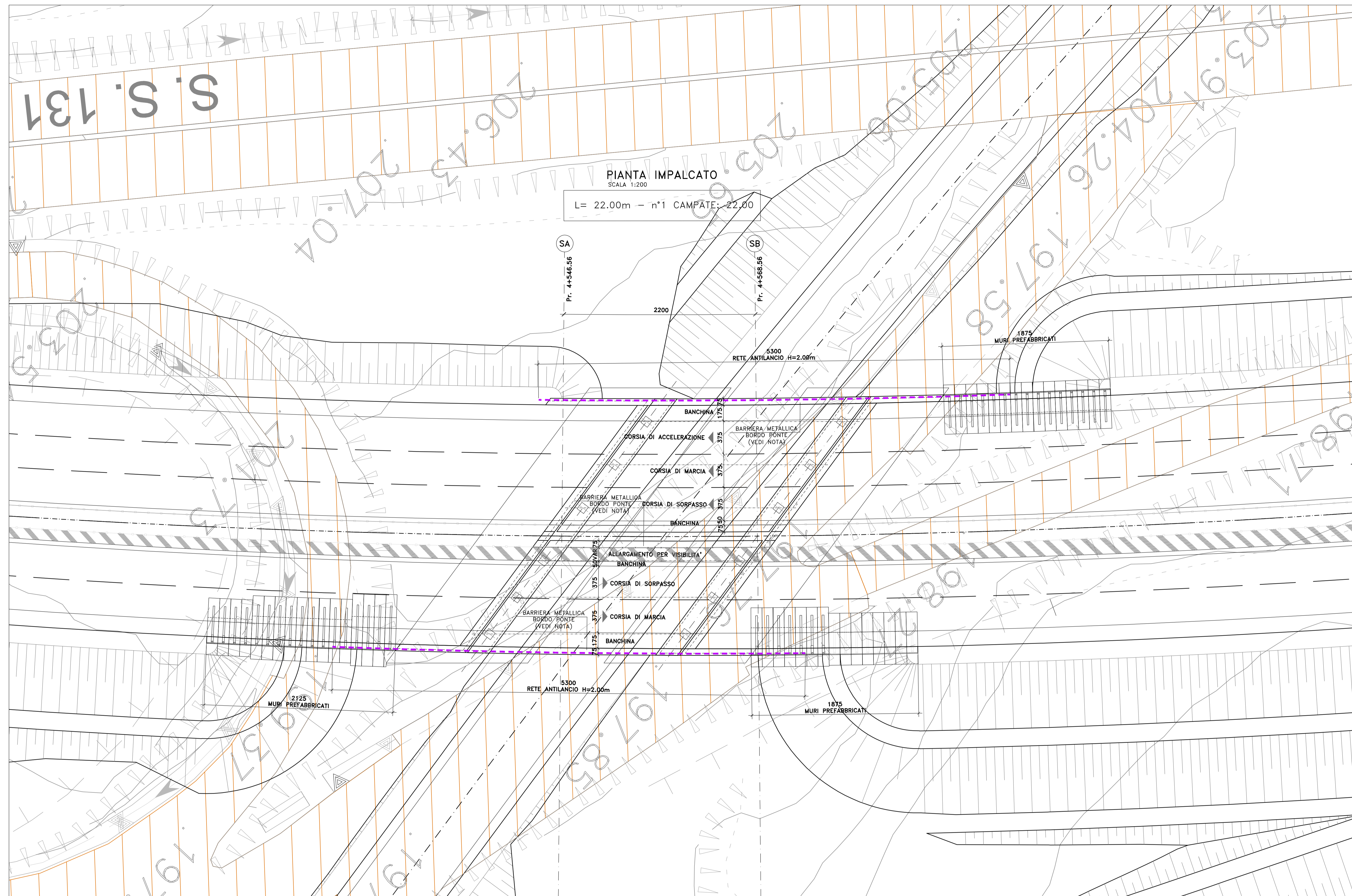


NOTE E PRESCRIZIONI

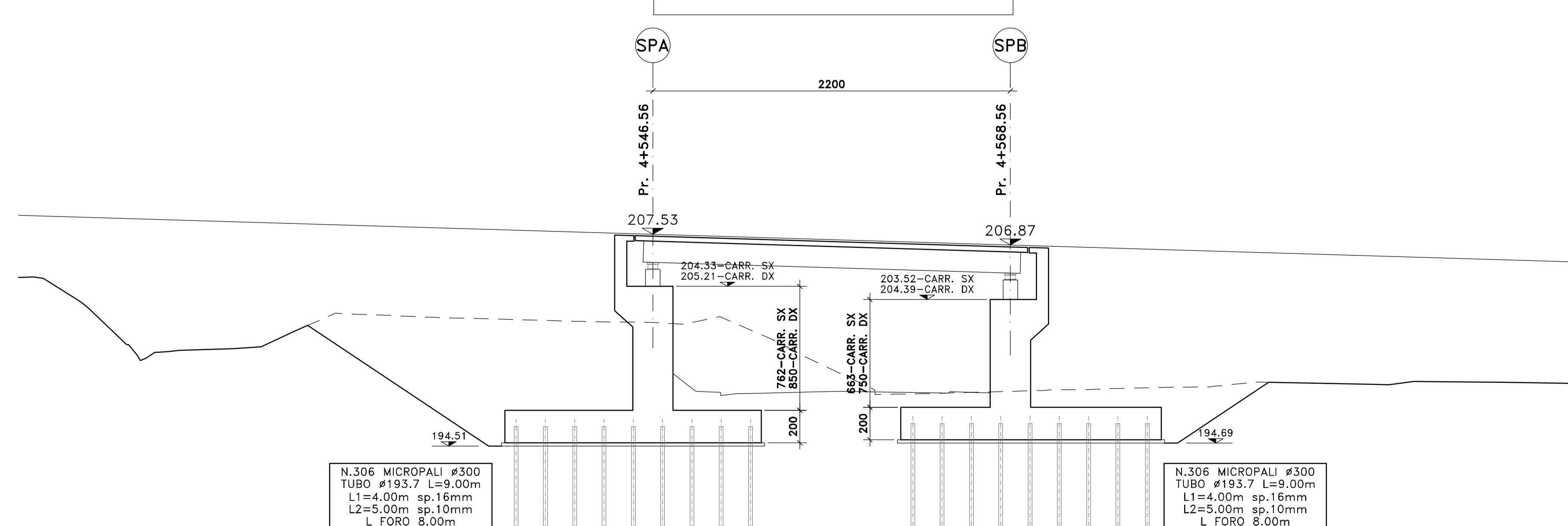
1. PER LE CARATTERISTICHE DELLE BARRIERE DI SICUREZZA STRADALE SI RIMANDA AGLI SPECIFICI ELABORATI DEL PROGETTO STRADALE.
2. LE CARATTERISTICHE DEL SISTEMA DI SMALTIMENTO DELLE ACQUE METEORICHE (DIAMETRO E POSIZIONE TUBAZIONI, PASSO CADOTIE ETC.), SONO INDICATE NELLE PLANIMETRIE IDRAULICHE.
3. GLI SPESSORI DEL PACCHETTO DI PAVIMENTAZIONE SONO ILLUSTRATI NELLE SEZIONI TIPO DEL PROGETTO STRADALE.
4. LE DOTAZIONI IMPIANTISTICHE SONO ILLUSTRATE NELLO SPECIFICO CAPITOLO DEL PROGETTO.



SEZIONE LONGITUDINALE

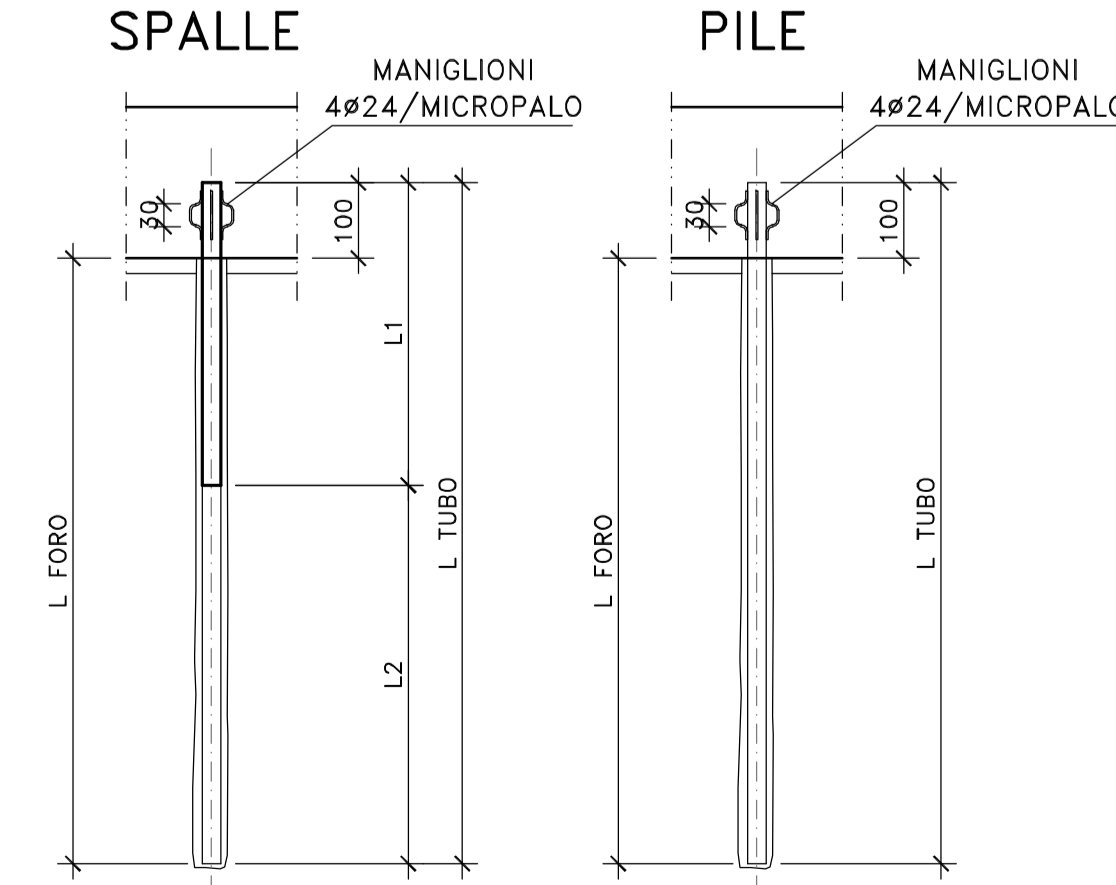
SCALA 1:200

L= 22.00m - n°1 CAMPATE: 22.00



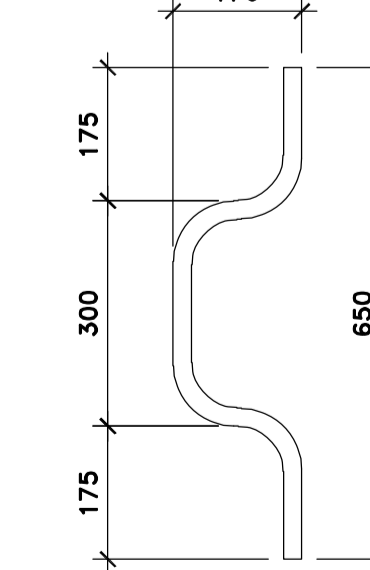
DETTAGLIO MICROPALI

SCALA 1:100



MANIGLIONI

SCALA 1:10



Sanas
GRUPPO FS ITALIANE
Direzione Progettazione e Realizzazione Lavori

S.S. n.131 "Carlo Felice"
Completamento itinerario Sassari - Olbia
Potenziamento-Messa in sicurezza dal km 192+500 al km 209+500
1° lotto (dal km 193 al km 199)

PROGETTO DEFINITIVO cod. CA349

PROGETTAZIONE: **ATI VIA - SERING - VDP - BRENQ**

PROGETTISTA E RESPONSABILE DELL'INTEGRAZIONE DELLE PRESTAZIONI SPECIALISTICHE:
Dott. Ing. Salvatore Franco (Ord. Ing. Prov. Roma 2/2006)

RESPONSABILI D'AREA:
Responsabile Tracciato stradale: Dott. Ing. Massimo Capasso (Ord. Ing. Prov. Roma 20/11)
Responsabile Strutture: Dott. Ing. Giovanni Pizzani (Ord. Ing. Prov. Roma 2/2006) e ingegneri: Dott. Ing. Sergio Di Masi (Ord. Ing. Prov. Palermo 28/12)
Responsabile Impianti, Locomotive e impianti: Dott. Ing. Sergio Di Masi (Ord. Ing. Prov. Palermo 28/12)
Responsabile Ambiente: Dott. Ing. Francesco Venturi (Ord. Ing. Prov. Roma 14660)

COORDINATORE SICUREZZA IN FASE DI PROGETTAZIONE:
Dott. Ing. Matteo Di Giuseppe (Ord. Ing. Prov. Roma 15/58)

RESPONSABILE SIA:
Dott. Ing. Giovanni Venturi (Ord. Ing. Prov. Roma 14660)

VISTO: IL RESPONSABILE DEL PROCEDIMENTO:
Dott. Ing. Salvatore Franco

VIA INGEGNERIA
SERING INGEGNERIA
vdp
BRENQ

OPERE D'ARTE MAGGIORI
VIADOTTI E PONTI
VIADOTTO - VI06_SVINCOLO SV02 CODRONZANO
Pianta dell'impalcato - Sezione longitudinale

PROGETTO	UV. PROG. ANNO	NOME FILE	REVISIONE	SCALA:
DPCA0349	D 20	CA349_P00VI06STRPL02_A	A	1:200
D				
C				
B				
A	EMISSIONE	NOV. 2020	R.FORE	G. PIAZZA
REV.	DESCRIZIONE	DATA	REDATTO	VERIFICATO
				APPROVATO