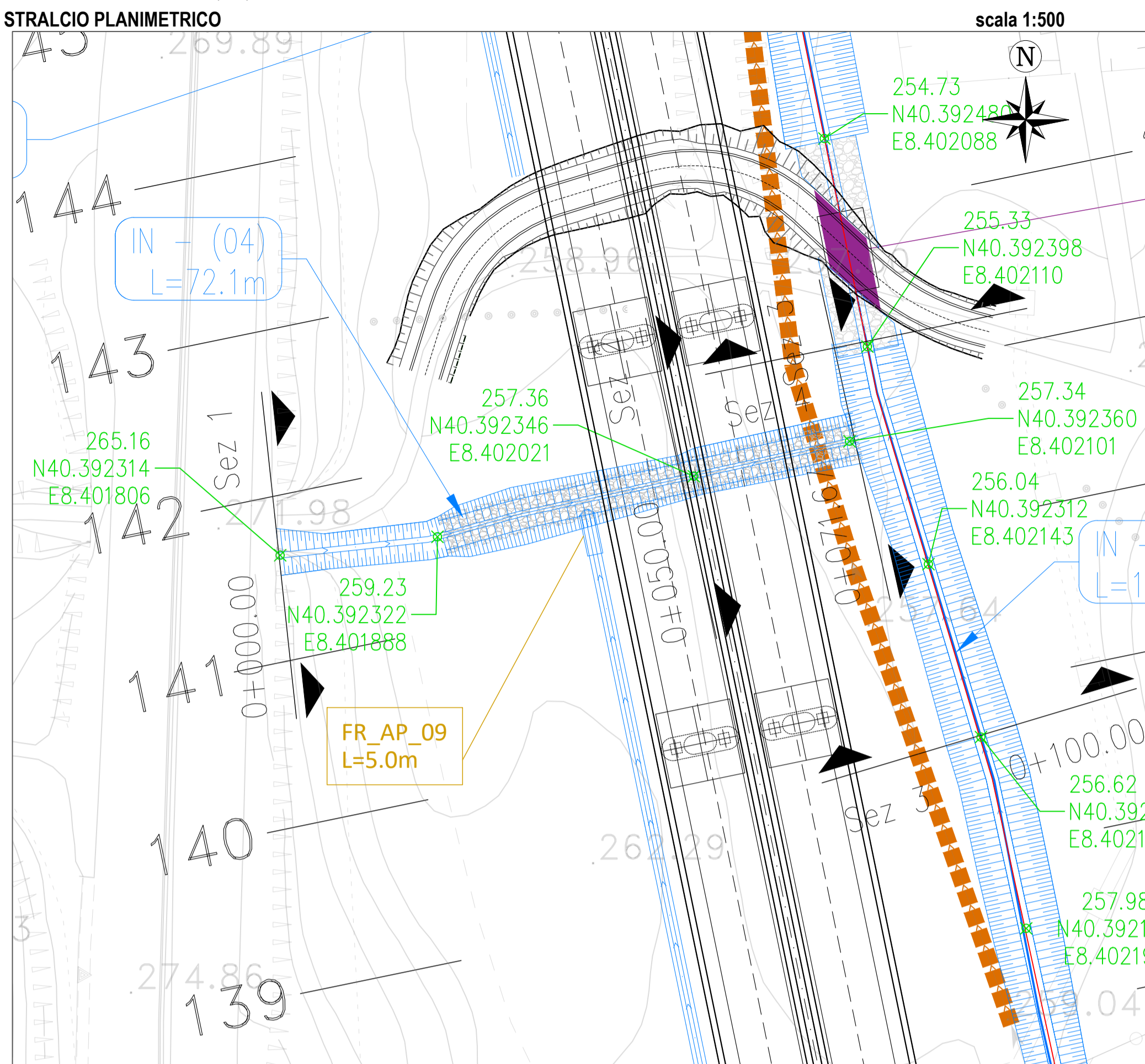
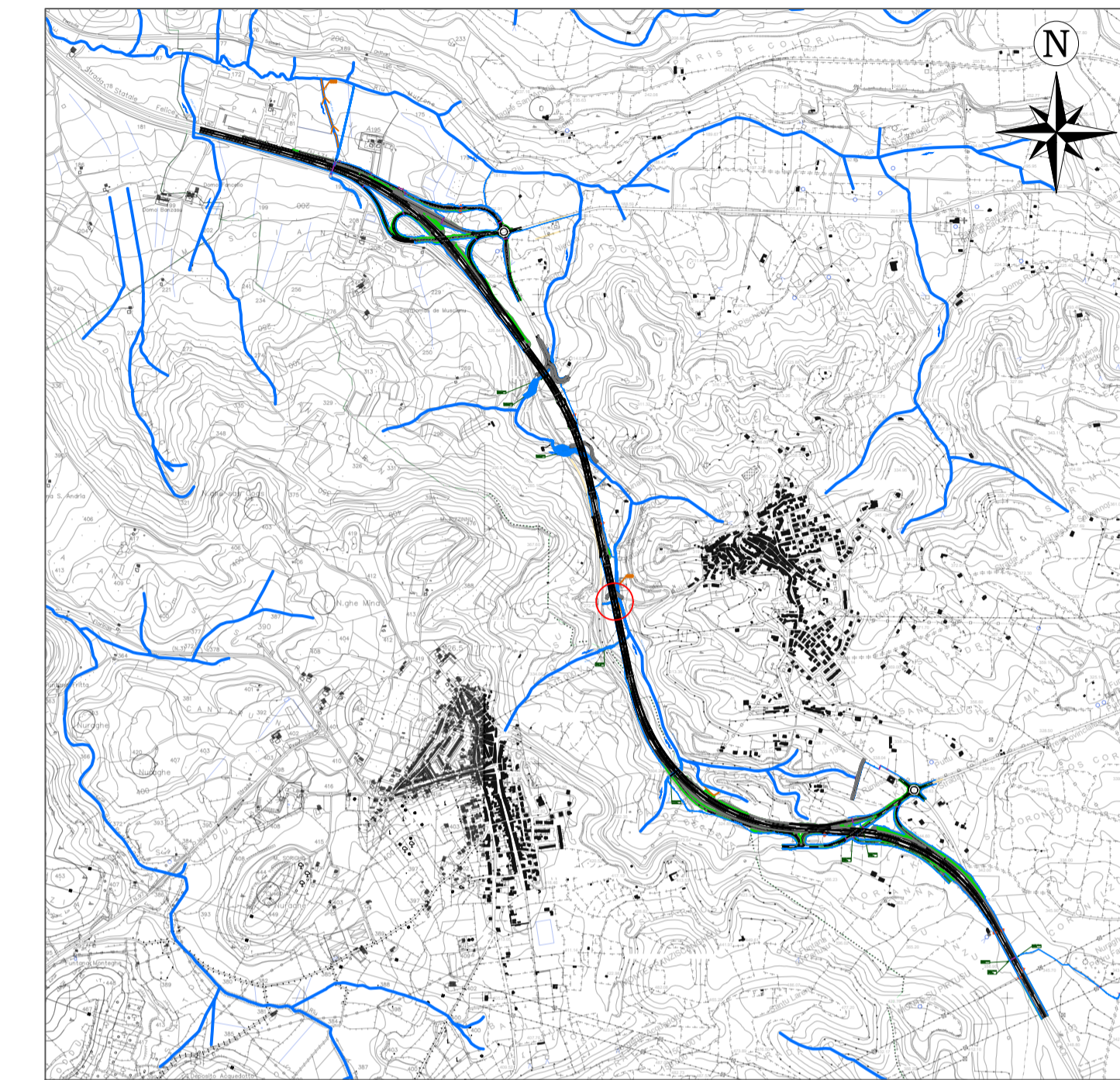
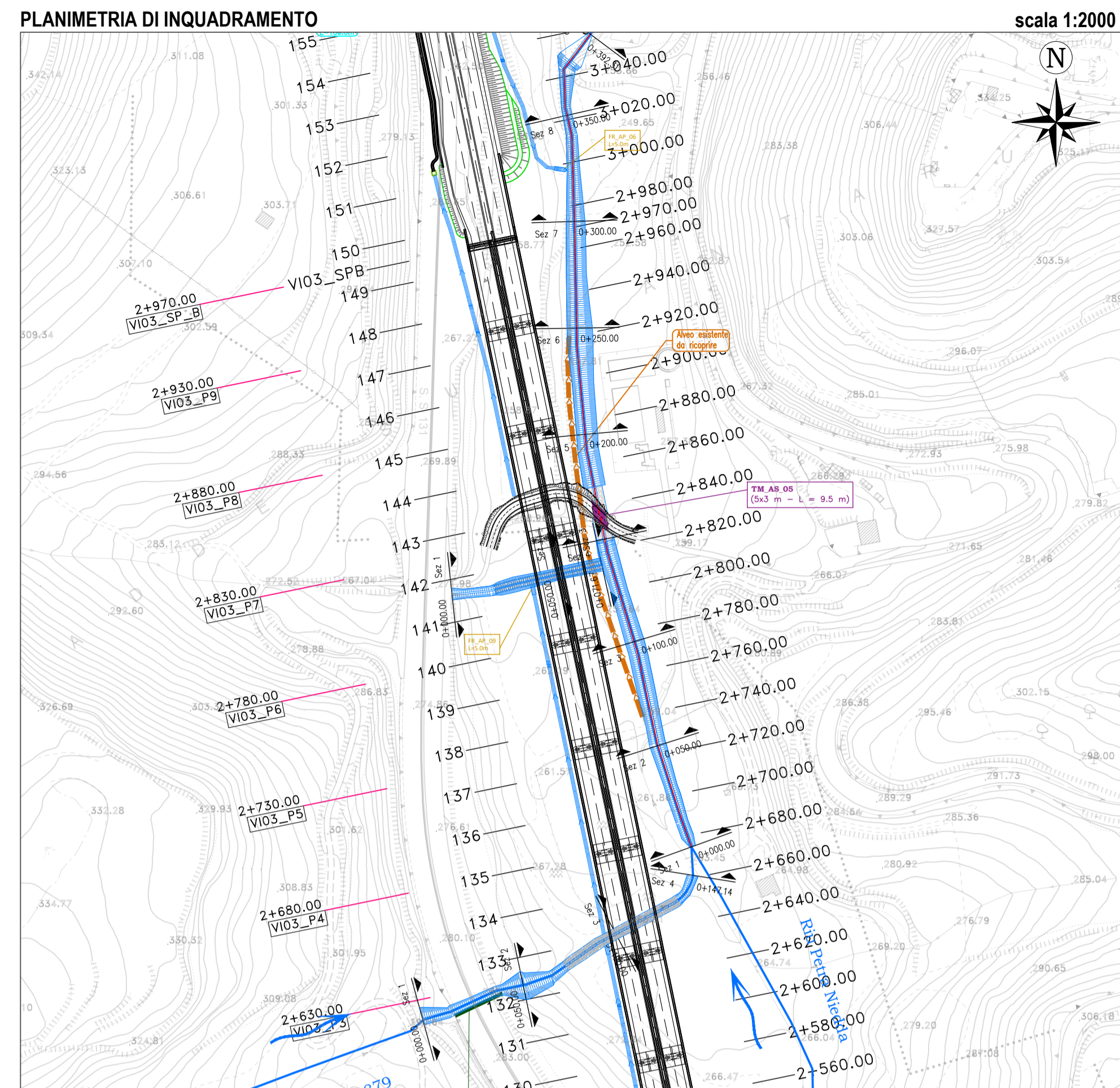


STRALCIO PLANIMETRICO



PLANIMETRIA DI INQUADRAMENTO

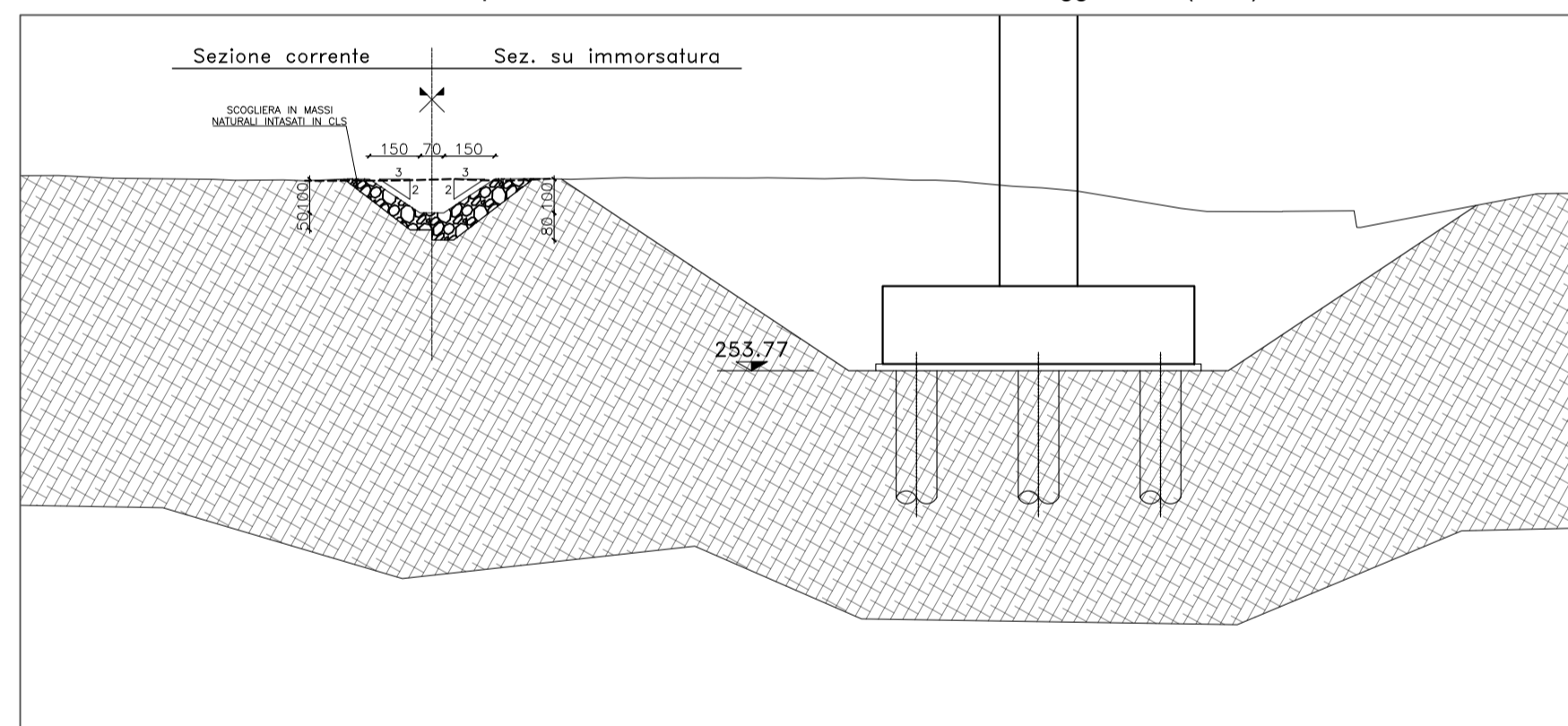


Mappa chiave

Scala 1:25.000

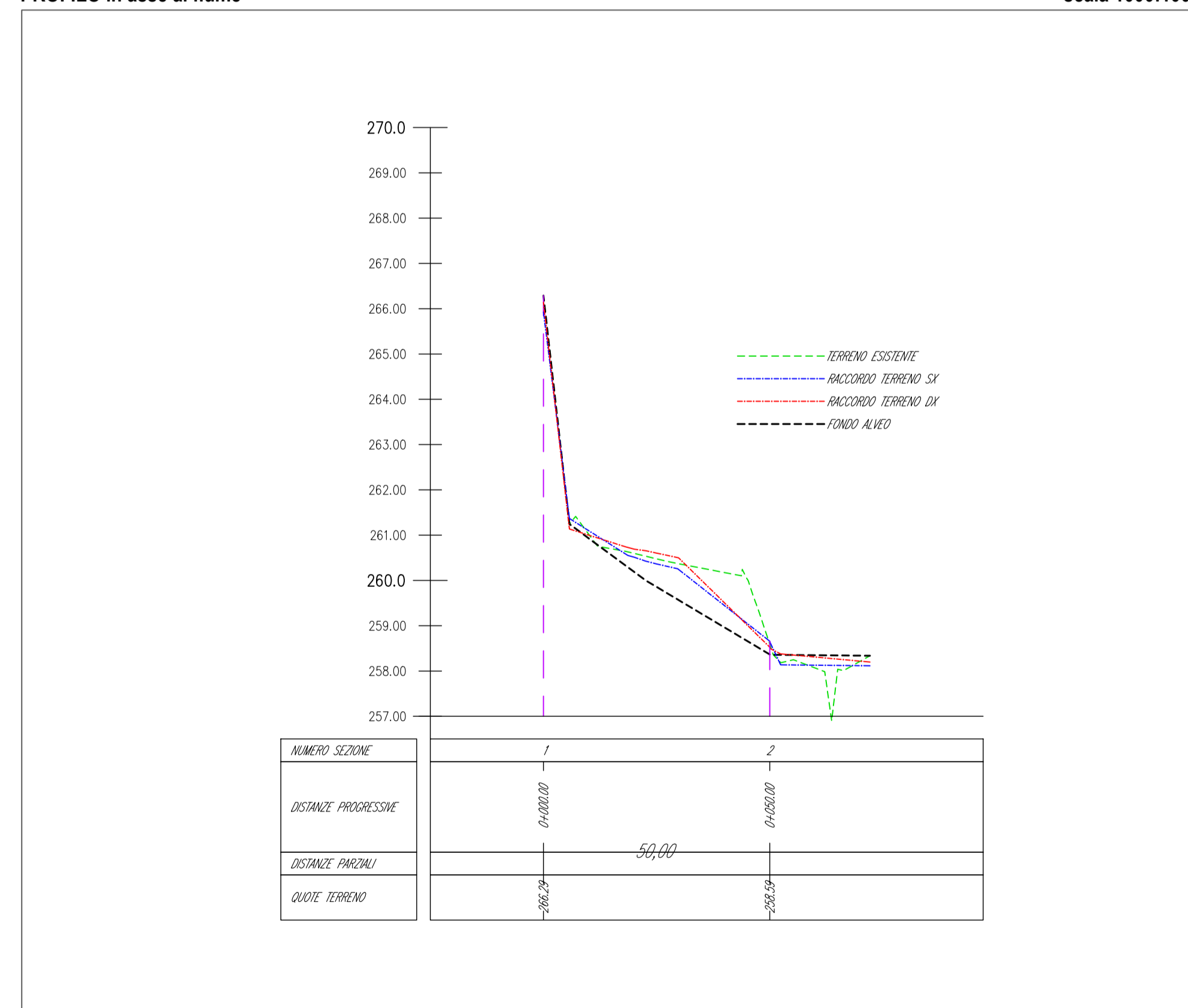
SEZIONE TRASVERSALE - In corrispondenza dell'imbocco del viadotto VI03 - Carreggiata SX (SUD)

scala 1:200



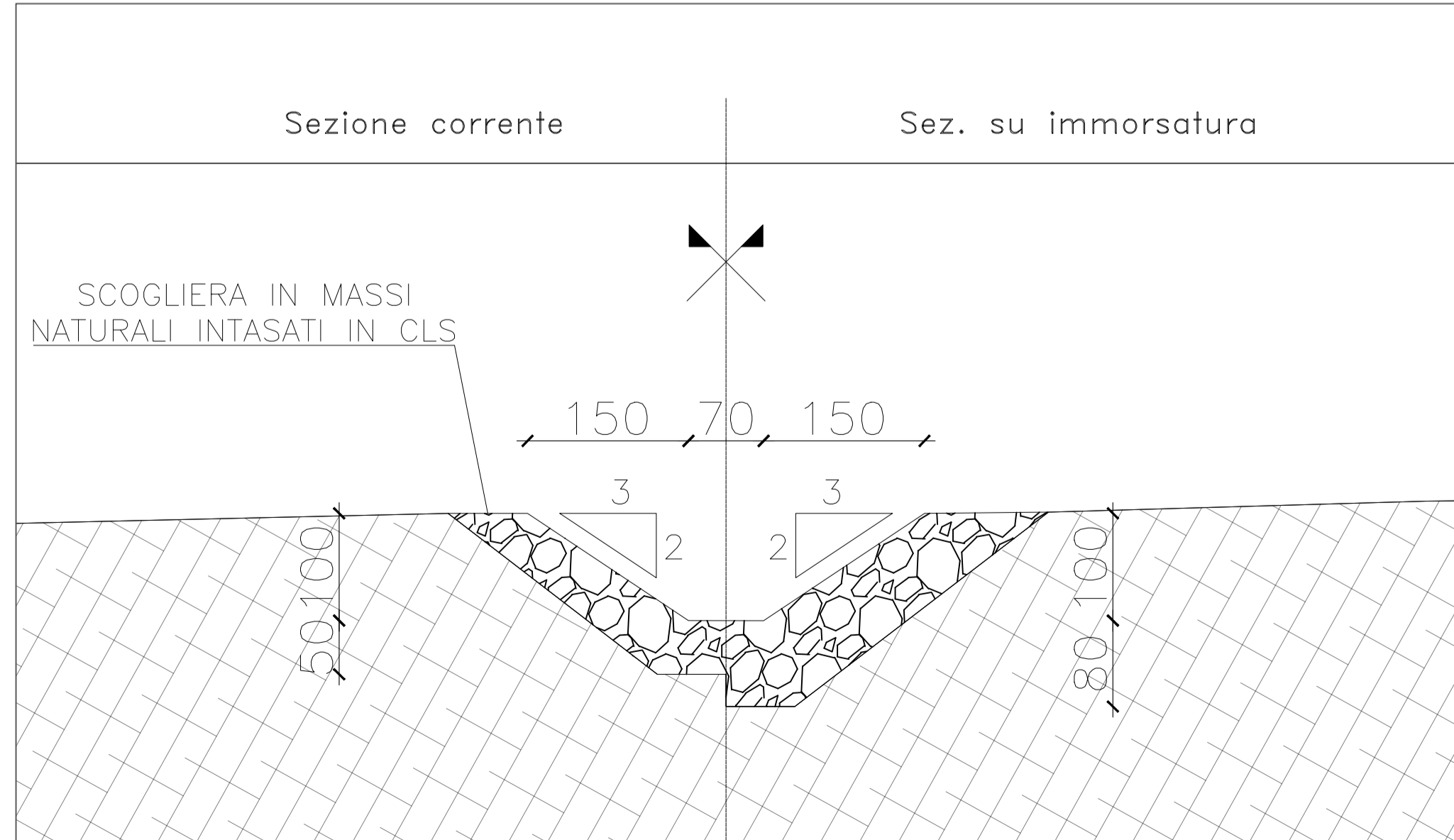
PROFILO in asse al fiume

scala 1000:100



PARTICOLARE PROFILATURA E RIVESTIMENTO

scala 1:50



Direzione Progettazione e Realizzazione Lavori

S.S. n.131 "Carlo Felice"  
Completamento itinerario Sassari – Olbia

Potenziamento-Messa in sicurezza dal km 192+500 al km 209+500

1° lotto (dal km 193 al km 199)

PROGETTO DEFINITIVO

COD. CA349

PROGETTAZIONE: ATI VIA - SERING - VDP - BRENG

PROGETTISTA E RESPONSABILE DELL'INTEGRAZIONE DELLE PRESTAZIONI SPECIALISTICHE:

Dott. Ing. Giovanni Piazza (Ord. Ing. Prov. Roma 27296)

Responsabile Tracciato stradale: Dott. Ing. Massimo Capasso (Ord. Ing. Prov. Roma 26031)

Responsabile Strutture: Dott. Ing. Giovanni Piazza (Ord. Ing. Prov. Roma 27296)

Responsabile Idraulica, Geotecnica e Impianti: Dott. Ing. Sergio Di Maio (Ord. Ing. Prov. Palermo 2872)

Responsabile Ambiente: Dott. Ing. Francesco Ventura (Ord. Ing. Prov. Roma 14660)

GRUPPO DI PROGETTAZIONE

MANDATARIA:

MANDANTE:

RESPONSABILI D'AREA:

COORDINATORE SICUREZZA IN FASE DI PROGETTAZIONE:

RESPONSABILE SIA:

VISTO: IL RESPONSABILE DEL PROCEDIMENTO:

Dott. Ing. Salvatore Frasca



OPERE D'ARTE MINORI  
ATTRaversamenti Idraulici e Sistemazioni Idrauliche  
INALVEAZIONI  
Sistemazione IN04 – EL. IDR. estratto da algoritmo SAGA

CODICE PROGETTO	NOME FILE	REVISIONE	SCALA:
PROGETTO DPCA0349	CA349_P000I04STRDI01_A	A	VARIE
LIV. PROG. ANNO D 20	CODICE ELAB. P000I04STRDI01		
D			
C			
B			
A	EMISSIONE	NOV.2020	A. CECOTTI M.A. CUCCARO G. PIAZZA
REV.	DESCRIZIONE	DATA	REDATTO VERIFICATO APPROVATO