



LEGENDA

 Tracciato di progetto
  Confini comunali


Direzione Progettazione e Realizzazione Lavori


S.S. n.131 "Carlo Felice"
 Completamento itinerario Sassari – Olbia
 Potenziamento–Messa in sicurezza dal km 192+500 al km 209+500
 1° lotto (dal km 193 al km 199)

PROGETTO DEFINITIVO COD. CA349

PROGETTAZIONE: ATI VIA - SERING - VDP - BRENG

<p>PROGETTISTA E RESPONSABILE DELL'INTEGRAZIONE DELLE PRESTAZIONI SPECIALISTICHE: Dott. Ing. Giovanni Piazza (Ord. Ing. Prov. Roma 27296)</p> <p>RESPONSABILI D'AREA: Responsabile Tracciato stradale: Dott. Ing. Massimo Capasso (Ord. Ing. Prov. Roma 26031) Responsabile Strutture: Dott. Ing. Giovanni Piazza (Ord. Ing. Prov. Roma 27296) Responsabile Idraulico, Geotecnico e Impianti: Dott. Ing. Sergio Di Maio (Ord. Ing. Prov. Palermo 2872) Responsabile Ambiente: Dott. Ing. Francesco Ventura (Ord. Ing. Prov. Roma 14660)</p> <p>GEOLOGO: Dott. Geol. Enrico Curcuruto (Ord. Geo. Regione Sicilia 986)</p> <p>COORDINATORE SICUREZZA IN FASE DI PROGETTAZIONE: Dott. Ing. Matteo Di Girolamo (Ord. Ing. Prov. Roma 15138)</p> <p>RESPONSABILE SIA: Dott. Ing. Francesco Ventura (Ord. Ing. Prov. Roma 14660)</p> <p>VISTO: IL RESPONSABILE DEL PROCEDIMENTO: Dott. Ing. Salvatore Frasca</p>	<p>GRUPPO DI PROGETTAZIONE</p> <p>VIA INGEGNERIA</p> <p>MANDATARIA:</p> <p>SERING INGEGNERIA</p> <p>vdp</p> <p>BRENG BRIDGE ENGINEERING</p>
---	---

STUDIO DI IMPATTO AMBIENTALE
 Corografia generale



CODICE PROGETTO	NOME FILE	REVISIONE	SCALA:
PROGETTO	T00IA03AMBC001A_COROGRAFIA		
DPCAO349	D 20	A	1:10.000
CODICE ELAB. T00IA03AMBC001			
D		-	-
C		-	-
B		-	-
A	EMISSIONE	NOV. 2020	S.MARTORANA F.VENTURA G. PIAZZA
REV.	DESCRIZIONE	DATA	REDATTO VERIFICATO APPROVATO