

REGIONE  
BASILICATA



COMUNE DI GENZANO DI LUCANIA (PZ)



Provincia  
Potenza



**PROGETTO DEFINITIVO RELATIVO ALLA REALIZZAZIONE DI UN  
IMPIANTO EOLICO COSTITUITO DA 10 AEROGENERATORI E  
DALLE RELATIVE OPERE DI CONNESSIONE ALLA R.T.N.**

**STUDIO PRELIMINARE AMBIENTALE-  
QUADRO DI RIFERIMENTO PROGRAMMATICO**

ELABORATO

**A.17.1.1**

PROPONENTE:

BLUE STONE  
renewable V

Via Vincenzo Bellini 22  
00198 Roma Italia  
P.I. 15305051007



PROGETTO E SIA:

**TECH**  
SOCIETÀ DI INGEGNERIA &  
SERVIZI PER L'INGEGNERIA

Via delle Resistenze, 45 - 70125 Bari - tel. 080 5219946 - fax. 080 2020986

Il DIRETTORE TECNICO  
Dott. Ing. Orazio Tricarico



CONSULENZA:

EM./REV.	DATA	REDATTO	VERIFICATO	APPROVATO	DESCRIZIONE
0	DIC 2020	B.B.	A.A. - O.T.	A.A. - O.T.	Progetto definitivo

Progetto	<i>PROGETTO</i>				
Regione	<i>Basilicata</i>				
Comune	<i>GENZANO DI LUCANIA</i>				
Proponente	<i>BLUE STONE RENEWABLE V S.R.L. Sede Legale Via V. Bellini, 22 00198 ROMA</i>				
Redazione SIA	<i>ATECH S.R.L. – Società di Ingegneria e Servizi di Ingegneria Sede Legale Via della Resistenza 48 70125 Bari (BA)</i>				
Documento	<i>Studio di Impatto Ambientale – Quadro di Riferimento Programmatico</i>				
Revisione	<i>00</i>				
Emissione	<i>Dicembre 2020</i>				
Redatto	<i>B.B. - M.G.F. – ed altri</i>	Verificato	<i>A.A.</i>	Approvato	<i>O.T.</i>

Redatto: Gruppo di lavoro	Ing. Alessandro Antezza Arch. Berardina Boccuzzi Ing. Alessandrina Ester Calabrese Arch. Claudia Cascella Geol. Anna Castro Arch. Valentina De Paolis Dott. Naturalista Maria Grazia Fraccalvieri Ing. Emanuela Palazzotto Ing. Orazio Tricarico				
Verificato:	Ing. Alessandro Antezza (Socio di Atech srl)				
Approvato:	Ing. Orazio Tricarico (Amministratore Unico e Direttore Tecnico di Atech srl)				

*Questo rapporto è stato preparato da Atech Srl secondo le modalità concordate con il Cliente, ed esercitando il proprio giudizio professionale sulla base delle conoscenze disponibili, utilizzando personale di adeguata competenza, prestando la massima cura e l'attenzione possibili in funzione delle risorse umane e finanziarie allocate al progetto.*

*Il quadro di riferimento per la redazione del presente documento è definito al momento e alle condizioni in cui il servizio è fornito e pertanto non potrà essere valutato secondo standard applicabili in momenti successivi. Le stime dei costi, le raccomandazioni e le opinioni presentate in questo rapporto sono fornite sulla base della nostra esperienza e del nostro giudizio professionale e non costituiscono garanzie e/o certificazioni. Atech Srl non fornisce altre garanzie, esplicite o implicite, rispetto ai propri servizi.*

*Questo rapporto è destinato ad uso esclusivo di BLUE STONE RENEWABLE V S.R.L., Atech Srl non si assume responsabilità alcuna nei confronti di terzi a cui venga consegnato, in tutto o in parte, questo rapporto, ad esclusione dei casi in cui la diffusione a terzi sia stata preliminarmente concordata formalmente con Atech Srl.*

*I terzi sopra citati che utilizzino per qualsivoglia scopo i contenuti di questo rapporto lo fanno a loro esclusivo rischio e pericolo.*

*Atech Srl non si assume alcuna responsabilità nei confronti del Cliente e nei confronti di terzi in relazione a qualsiasi elemento non incluso nello scopo del lavoro preventivamente concordato con il Cliente stesso.*



## Indice

<b>1. PREMESSE .....</b>	<b>3</b>
<b>1.1. ITER PROCEDURALE .....</b>	<b>3</b>
<b>2. NORMATIVA DI RIFERIMENTO .....</b>	<b>4</b>
<b>2.1. NORMATIVA DI VIA .....</b>	<b>5</b>
<b>2.2. QUADRO NORMATIVO NAZIONALE .....</b>	<b>7</b>
<b>2.3. QUADRO NORMATIVO REGIONALE .....</b>	<b>10</b>
<b>3. QUADRO DI RIFERIMENTO PROGRAMMATICO .....</b>	<b>12</b>
<b>3.1. INQUADRAMENTO TERRITORIALE DEL SITO .....</b>	<b>13</b>
<b>3.2. CONFORMITÀ AGLI STRUMENTI PROGRAMMATICI REGIONALI .....</b>	<b>15</b>
3.2.1. <i>RETE NATURA 2000 .....</i>	<i>15</i>
3.2.2. <i>AREE IBA .....</i>	<i>19</i>
3.2.3. <i>AREE EUAP .....</i>	<i>22</i>
3.2.4. <i>OASI WWF .....</i>	<i>29</i>
3.2.5. <i>SISTEMA ECOLOGICO FUNZIONALE TERRITORIALE DELLA REGIONE BASILICATA .....</i>	<i>32</i>
3.2.6. <i>CARTA FORESTALE REGIONALE .....</i>	<i>47</i>
3.2.7. <i>IL PIEAR .....</i>	<i>50</i>
3.2.8. <i>LEGGE REGIONALE N. 54 DEL 30 DICEMBRE 2015 .....</i>	<i>61</i>
3.2.9. <i>PIANO PAESAGGISTICO REGIONE BASILICATA .....</i>	<i>82</i>
3.2.10. <i>PIANI PAESISTI DI AREA VASTA .....</i>	<i>88</i>
3.2.11. <i>PIANO DI ASSETTO IDROGEOLOGICO .....</i>	<i>93</i>
3.2.12. <i>PIANO STRUTTURALE DELLA PROVINCIA DI POTENZA .....</i>	<i>96</i>
3.2.13. <i>PIANO FAUNISTICO VENATORIO DELLA PROVINCIA DI POTENZA .....</i>	<i>102</i>
<b>3.3. CONFORMITÀ AGLI STRUMENTI PROGRAMMATICI COMUNALI .....</b>	<b>107</b>
3.3.1. <i>CONFORMITÀ ALLO STRUMENTO URBANISTICO DEL COMUNE DI GENZANO DI LUCANIA .....</i>	<i>107</i>
<b>4. CONCLUSIONI .....</b>	<b>111</b>



## 1. PREMESSE

Il presente documento costituisce il **Quadro di Riferimento Programmatico** dello **Studio di Impatto Ambientale**, redatto ai sensi dell'art. 22 del D.Lgs 152/06 come modificato ed integrato dal D.Lgs 104/2017, e della Legge Regionale 14 dicembre 1998 n. 47 della Regione Basilicata, "Disciplina della Valutazione di Impatto Ambientale e norme per la Tutela dell'Ambiente" modificata e integrata dalla DGR n. 46 del 22 gennaio 2019, relativamente al progetto di un **parco eolico di potenza complessiva pari a 45 MW e relative opere di connessione alla RTN da realizzare in località Cerreto nel comune di Genzano di Lucania (Provincia di Potenza, in Regione Basilicata)**.

In particolare, il progetto è costituito da:

- **n° 10 aerogeneratori della potenza di 4,5 MW** (denominati "WTG 1-10") e delle rispettive piazzole di collegamento;
- tracciato dei cavidotti di collegamento (tra gli aerogeneratori e la cabina di raccolta MT e tra la cabina MT e la sottostazione elettrica di trasformazione utente MT-AT);
- **stazione elettrica** di trasformazione 150/30kV dell'impianto di produzione di energia elettrica da fonte rinnovabile (punto di consegna previsto nell'ampliamento della Stazione Elettrica di trasformazione 150/380 kV di proprietà Terna S.p.A.) ubicata nel **Comune di Genzano di Lucania (PZ)**, in loc. "Gambarda", Fg. 18 p.lla 154-155;
- nuova viabilità di progetto (o la ristrutturazione di quella esistente).

La società proponente è la **BLUE STONE RENEWABLE V S.r.l.**, con sede legale in via V. Bellini n.22 – 00198 Roma (ITA)

### 1.1. Iter procedurale

L'intervento in esame rientra nel campo di applicazione della normativa in materia di Valutazione di Impatto Ambientale (VIA) e, nello specifico, è soggetto:

ai sensi dell'**art. 7 bis comma 2 D.Lgs. 152/06 e ss.mm.ii. sono sottoposti a VIA in sede statale** i progetti di cui all'Allegato II alla Parte Seconda del presente decreto, punto 2) dell'Allegato





II alla Parte Seconda del D.Lgs. 152/06 *impianti eolici per la produzione di energia elettrica sulla terraferma con potenza complessiva superiore a 30 MW*;

ai sensi della **Legge Regionale del 14/12/1998 n. 47** "Disciplina della Valutazione di Impatto Ambientale e norme per la tutela dell'ambiente" e ss.mm.ii. e della **Deliberazione di Giunta Regionale n. 46 del 22 gennaio 2019** e delle allegate LINEE GUIDA PER LA PROCEDURA DI VALUTAZIONE DI IMPATTO AMBIENTALE, e quindi con riferimento alla normativa regionale, l'intervento proposto ricade tra quelli dell'Allegato IV alla Parte II del D.Lgs. 152/06 (*lett. d) impianti eolici per la produzione di energia elettrica sulla terraferma con potenza complessiva superiore a 1 MW*); e pertanto sottoposto a Verifica di assoggettabilità a Valutazione di Impatto Ambientale.

Alla luce del su esposto riferimento normativo, trattandosi di un impianto di potenza complessiva pari a 45 MW (quindi maggiore di 30 MW), sarà sottoposto ad una procedura di **Valutazione di Impatto Ambientale di competenza statale**.

Per questo motivo è stata redatta la presente documentazione, al fine di valutare l'entità dei potenziali impatti indotti sull'ambiente dovuti alla realizzazione degli interventi in progetto; lo Studio è stato redatto conformemente a quanto stabilito nell'allegato VII della Parte Seconda del D.Lgs. 152/2006 e ss.mm.ii. e dell'art.8 della L.R. 11/2001.

Oltre alla procedura di VIA, l'impianto è soggetto al rilascio di Autorizzazione Unica, da parte della Regione Basilicata, nel rispetto delle normative vigenti in materia di tutela di ambiente, paesaggio e patrimonio storico-artistico.

## **2. NORMATIVA DI RIFERIMENTO**

Nel presente paragrafo, vengono menzionati quegli aspetti normativi interessanti per valutare la compatibilità e la coerenza del progetto con in quadro di riferimento legislativo vigente. L'elenco, probabilmente non esaustivo, sarà riferito prevalentemente alla materia di produzione di energia da fonti rinnovabili, nonché alla normativa più generica di valutazione di impatto ambientale.

Nel presente paragrafo si riporta l'elenco della normativa e dei provvedimenti di riferimento, organicamente raggruppati per tipologia e campo d'azione, per la predisposizione del presente lavoro inerente le opere in oggetto.



Si rimanda al successivo capitolo del Quadro di Riferimento Programmatico per la verifica di coerenza con gli strumenti di programmazione e pianificazione del territorio.

## **2.1. Normativa di VIA**

In Europa, la VIA è stata introdotta dalla Direttiva Comunitaria del 27 giugno 1985, n. 337 (85/337/CE) concernente la *valutazione dell'impatto ambientale di determinati progetti pubblici e privati*, in cui la Comunità Europea sottolinea come *"...la migliore politica ecologica consiste nell'evitare fin dall'inizio inquinamenti ed altre perturbazioni, anziché combatterne successivamente gli effetti..."* e come occorra *"... introdurre principi generali di valutazione dell' impatto ambientale allo scopo di completare e coordinare le procedure di autorizzazione dei progetti pubblici e privati che possono avere un impatto rilevante sull'ambiente..."*.

Per sintetizzare i concetti propri della procedura di Valutazione di Impatto Ambientale, definiti dalla Direttiva 85/337/CEE, si possono utilizzare quattro parole chiave:

- *Prevenzione*, ossia analisi in via preliminare di tutte le possibili ricadute dell'azione dell'uomo, al fine non solo di salvaguardare, ma anche di migliorare la qualità dell'ambiente e della vita.
- *Integrazione*, ossia considerazione di tutte le componenti ambientali e delle interazioni fra i diversi effetti possibili, oltre che inserimento della VIA nella programmazione di progetti e negli interventi nei principali settori economici.
- *Confronto*, ossia dialogo e riscontro tra chi progetta e chi autorizza nelle fasi di raccolta, analisi e impiego di dati scientifici e tecnici.
- *Partecipazione*, ossia apertura del processo di valutazione dei progetti all'attivo contributo dei cittadini in un'ottica di maggior trasparenza sia sui contenuti delle proposte progettuali sia sull'operato della Pubblica Amministrazione. Questo aspetto della VIA si esplicita attraverso la pubblicazione della domanda di autorizzazione di un'opera in progetto e del relativo studio di impatto ambientale, e attraverso la possibilità di consultazione, in una fase precedente alla decisione sul progetto.



La Direttiva Europea impegna i Paesi della Comunità Europea al recepimento legislativo in materia di compatibilità ambientale definendo gli scopi della valutazione di impatto ambientale, i progetti oggetto di interesse, le autorità competenti in materia, gli obblighi degli Stati membri.

Essa infatti stabilisce:

*che i progetti per i quali si prevede un impatto ambientale rilevante per natura, dimensioni o ubicazione, devono essere sottoposti a valutazione prima del rilascio dell'autorizzazione; in particolare, nell'Allegato I sono elencate le opere che devono essere obbligatoriamente sottoposte a VIA da parte di tutti gli Stati membri, mentre nell'Allegato II sono elencate le opere minori per le quali l'assoggettamento a VIA è a discrezione degli Stati Membri.*

*che vengano individuati, descritti e valutati gli effetti ambientali diretti ed indiretti di un progetto su:*

- *uomo, fauna e flora;*
- *suolo, acqua, aria, clima e paesaggio;*
- *interazione tra i suddetti fattori;*
- *beni materiali e patrimonio culturale;*

*che l'iter procedurale preveda un adeguato processo di informazione e la possibilità di consultazione estesa a tutte le istituzioni interessate e al pubblico;*

*che le decisioni prese siano messe a disposizione delle autorità interessate e del pubblico.*

Nel 1997 la Direttiva 85/337/CEE è stata modificata dalla 97/11/CE che risponde all'esigenza di chiarire alcuni aspetti segnalati come difficoltosi dagli Stati Membri nell'applicazione della Direttiva stessa, in particolare in relazione alle opere elencate nell'Allegato II, al contenuto degli studi di impatto ambientale ed alle modifiche progettuali.

A tal fine sono state introdotte e definite due nuove fasi:

- una di selezione, screening o verifica, il cui scopo è quello di stabilire se un progetto presente nell'allegato II debba essere sottoposto a VIA, lasciando libertà di decisione in merito ai criteri da usare (caso per caso o fissando soglie e criteri);



- una di specificazione, scoping, che si inserisce come fase non obbligatoria a monte della redazione dello Studio di Impatto Ambientale (SIA) il cui scopo è di definire nei dettagli i contenuti del SIA mediante la consultazione fra proponente ed autorità competente.

Con la nuova Direttiva si va verso il miglioramento, l'armonizzazione e l'integrazione delle "regole" relative alle procedure di valutazione, dando agli Stati membri la possibilità di raccordare la VIA con la Direttiva 96/61/CE relativa al controllo ed alla prevenzione integrata dell'inquinamento (I.P.P.C.).

## **2.2. Quadro Normativo Nazionale**

La normativa italiana, nel recepire la Direttiva Europea 85/337/CEE, oltre a ribadire i contenuti di base della procedura previsti dal contesto normativo comunitario, fa di questa uno strumento strategico flessibile, che affronta in modo globale i problemi relativi alla realizzazione di opere e interventi attraverso una sostanziale interazione tra chi progetta e chi autorizza sin dalle fasi iniziali della progettazione.

In questo modo, anticipando alcune innovazioni introdotte successivamente con la Direttiva 97/11/CE, la procedura di VIA in Italia si pone come una sorta di "canale" in cui la proposta di un'opera entra come progetto preliminare ed esce come progetto definitivo dopo essere stata sottoposta a procedure amministrative, di consultazione e tecniche mediante le quali vengono fornite tutte le indicazioni necessarie per le successive fasi di progettazione esecutiva e di realizzazione, qualora ricorrano le condizioni di compatibilità ambientale.

I principali benefici ottenibili con l'adozione delle norme di valutazione ambientale preventiva sono:

- ✓ il miglioramento della qualità dell'ambiente e della qualità della vita attraverso l'utilizzo di analisi e valutazioni preliminari orientate verso un approccio preventivo ed integrato;
- ✓ il miglioramento del rapporto tra Pubblica Amministrazione, soggetti proponenti e cittadini, grazie ad una logica di interazione, confronto diretto e partecipazione;
- ✓ il miglioramento del funzionamento della Pubblica Amministrazione, attraverso una più razionale attribuzione delle competenze e uno snellimento delle procedure autorizzative.

Nel **1986 con la Legge 349 del 08/07/1986** "Istituzione del Ministero dell'ambiente e norme in materia di danno ambientale" è stato istituito il Ministero dell'Ambiente, al fine di focalizzare l'interesse pubblico alla difesa dell'ambiente.



In particolare con l'art. 6 della Legge 349/86 si fissano i principi generali, i tempi e le modalità di recepimento integrale della direttiva europea, attribuendo al Ministero dell'Ambiente il compito di pronunciarsi, di concerto con il Ministero per i Beni Ambientali e Culturali, sulla compatibilità delle opere assoggettate a VIA.

A distanza di due anni sono state varate le disposizioni per l'applicazione della Direttiva Comunitaria 85/337/CEE e dell'art. 6 della L. 349/86 attraverso il **DPCM 377 del 10 agosto 1988** "Regolamentazione delle pronunce di compatibilità ambientale di cui all'art. 6 della L. 8 luglio 1986, n. 349, recante istituzione del Ministero dell'ambiente e norme in materia di danno ambientale", con cui si disciplinano tutte le opere dell'Allegato I e si estende l'elenco delle categorie di interventi da sottoporre a VIA, abrogato poi dal **D.Lgs. 152/06 Testo Unico Ambientale**.

In seguito con il **DPCM del 27 dicembre 1988** "Norme tecniche per la redazione degli studi di impatto ambientale e la formulazione del giudizio di compatibilità di cui all'art. 6 della L. 8 luglio 1986, n. 349, adottate ai sensi dell'art. 3 del DPCM 10 agosto 1988, n. 377" vengono definiti per tutte le categorie di opere elencate nell'art. 1 del DPCM 10 agosto 1988 n. 377 i contenuti e le caratteristiche degli studi.

Con la **legge 22 febbraio 1994, n. 146**, art. 40 comma 1, "Disposizioni per l'adempimento di obblighi derivanti dall'appartenenza dell'Italia alle Comunità Europee - Legge Comunitaria 1993", in attesa dell'approvazione della legge sulla VIA, il Governo Italiano è stato delegato a definire condizioni, criteri e norme tecniche per l'applicazione della procedura di VIA ai progetti del secondo elenco della Direttiva 85/337/CEE.

Il Governo ha adempiuto alle disposizioni comunitarie con il DPR 12/04/1996 "Atto di indirizzo e coordinamento per l'attuazione dell'art. 40, comma 1, della legge 22 febbraio 1994, n. 146, concernente disposizioni in materia di valutazione di impatto ambientale", emanato in seguito al procedimento di infrazione cui è stata sottoposta l'Italia a causa della mancata applicazione dell'allegato II e per difformità nell'applicazione dell'allegato I della Direttiva 85/337/CEE.

A livello nazionale, tale Atto si inserisce nel più ampio quadro normativo che stabilisce in via generale i principi della procedura, al fine di meglio definire i ruoli dell'Autorità Competente, rappresentata dalla Pubblica Amministrazione; esso infatti prospetta che lo svolgimento della procedura di VIA costituisca la sede per il coordinamento, la semplificazione e lo snellimento delle procedure relative ad autorizzazioni, nulla osta, pareri o assensi, necessari per la realizzazione e l'esercizio delle opere o degli interventi elencati.



A livello regionale, l'Atto di indirizzo richiede alle Regioni stesse di normalizzare le procedure e unificare il rilascio di autorizzazioni e pareri preliminari.

Gli Allegati del Decreto definiscono le tipologie progettuali per cui la VIA è sempre obbligatoria (Allegato A) e quelle, elencate in Allegato B, soggette o meno a VIA in base ai criteri contemplati nell'allegato C (contenuti dello studio di impatto ambientale) e nell'allegato D (elementi di verifica per l'ambito di applicazione della procedura di VIA) del medesimo decreto. Nel caso in cui un'opera in progetto, appartenente alle tipologie in Allegato B, ricada anche solo parzialmente in aree naturali protette, dovrà obbligatoriamente essere sottoposta alla procedura di VIA.

Le soglie, intese come limite qualitativo e/o quantitativo per sottoporre o meno un progetto a VIA, possono differenziarsi a seconda della situazione geografica, variando da Regione a Regione sino ad un massimo del 30%. Ulteriore elemento di flessibilità è determinato dalla localizzazione del progetto in aree naturali o protette: ricorrendo tale circostanza le soglie vengono abbassate del 50%.

La legge di riferimento in tema ambientale a livello nazionale è attualmente il **D.Lgs. 152/06 Testo Unico Ambientale** che, dopo una serie di revisioni ed integrazioni (gli ultimi sono i decreti correttivi D.Lgs. 4/2008, D.L. 59/2008, D.Lgs. n. 128 del 29 giugno 2010 e D.Lgs. n. 104 del 2017), ha raggiunto la sua stesura definitiva.

Il decreto legislativo ha come obiettivo primario la promozione dei livelli di qualità della vita umana, da realizzare attraverso la salvaguardia ed il miglioramento delle condizioni dell'ambiente e l'utilizzazione accorta e razionale delle risorse naturali.

In particolare, alla Parte IV - Titolo III, riporta le indicazioni e le modalità relativamente alla **Valutazione di Impatto Ambientale indicandone:**

- i criteri relativi allo svolgimento di una verifica di assoggettabilità a VIA;
- la definizione dei contenuti dello studio di impatto ambientale;
- la prestazione e la pubblicazione del progetto;
- lo svolgimento delle consultazioni;
- la valutazione dello studio ambientale e degli esiti delle consultazioni;
- i criteri relativi alle decisioni;
- l'informazione sulle decisioni;



- il monitoraggio.

### **2.3. Quadro Normativo Regionale**

La Regione Basilicata, per la presenza sul proprio territorio di elementi ad alta sensibilità, è stata tra le prime in Italia a dotarsi di una legge regionale sulla valutazione di impatto ambientale. Questo perché ha ritenuto che la salvaguardia dell'ambiente, inteso come risorsa forte del territorio, sia uno dei più importanti fattori di sviluppo economico della regione. Nonostante le forti pressioni ambientali che pure il territorio lucano ha conosciuto negli ultimi anni, grazie ad una severa normativa regionale VIA, le istituzioni, e gli stessi operatori, hanno potuto operare con consapevolezza e nell'ottica dello sviluppo sostenibile.

Il presente studio recepisce tutte le indicazioni di tali documentazioni, oltre che i principi generali per la progettazione, la realizzazione, l'esercizio e la dismissione di un impianto eolico di qualità sul territorio lucano di cui al paragrafo sul PIEAR.

I principali riferimenti normativi della Regione Basilicata relativi al settore ambientale ed energetico sono:

- Legge Regionale 14 dicembre 1998, n. 47 e ss.mm.ii.;
- Legge Regionale 9/2007 e la redazione del PIEAR della Basilicata;
- Legge Regionale n. 1 del 19 gennaio 2010: "*Norme in materia di energia e Piano di Indirizzo Energetico Ambientale Regionale*";
- Legge Regionale 26 aprile 2012, n. 8 "*Disposizioni in materia di produzione di energia elettrica da fonti rinnovabili*";
- Legge Regionale 30 dicembre 2015, n. 54 "*Recepimento dei criteri per il corretto inserimento nel paesaggio e sul territorio degli impianti da fonti di energia rinnovabili ai sensi del D.M. 10 settembre 2010*";
- D.G.R. 41 del 19 gennaio 2016 "*Modifiche ed integrazioni al Disciplinare approvato con DGR 2260/2010 in attuazione degli artt. 8, 14 e 15 della L.R. n. 8/2012 come modificata dalla L.R. n.17/2012*";



- Legge Regionale del 11/09/2017, n. 21 "Modifiche ed integrazioni alle Leggi Regionali 19 gennaio 2010, n. 1 "Norme in materia di energia e piano di indirizzo energetico ambientale regionale - D.Lgs. n. 152 del 3 aprile 2006 - Legge Regionale n. 9/2007".





### **3. QUADRO DI RIFERIMENTO PROGRAMMATICO**

Il presente capitolo illustra gli indirizzi degli strumenti di programmazione e pianificazione vigenti nel territorio in esame e le eventuali interferenze che il progetto di impianto mostra con questi strumenti.

In particolare sono analizzati, nell'ordine:

- gli strumenti di pianificazione territoriale;
- i vincoli territoriali ed ambientali derivanti da normativa specifica (pianificazione paesaggistica, pianificazione idrogeologica, zonizzazione acustica, aree protette, ecc.);
- gli strumenti di pianificazione locale.

Lo Scrivente intende quindi descrivere i rapporti di coerenza del progetto con gli obiettivi perseguiti dagli strumenti pianificatori, evidenziando:

- le eventuali modificazioni intervenute con riguardo alle ipotesi di sviluppo assunte a base delle pianificazioni;
- gli interventi connessi, complementari o a servizio rispetto a quello proposto, con le eventuali previsioni temporali di realizzazione.

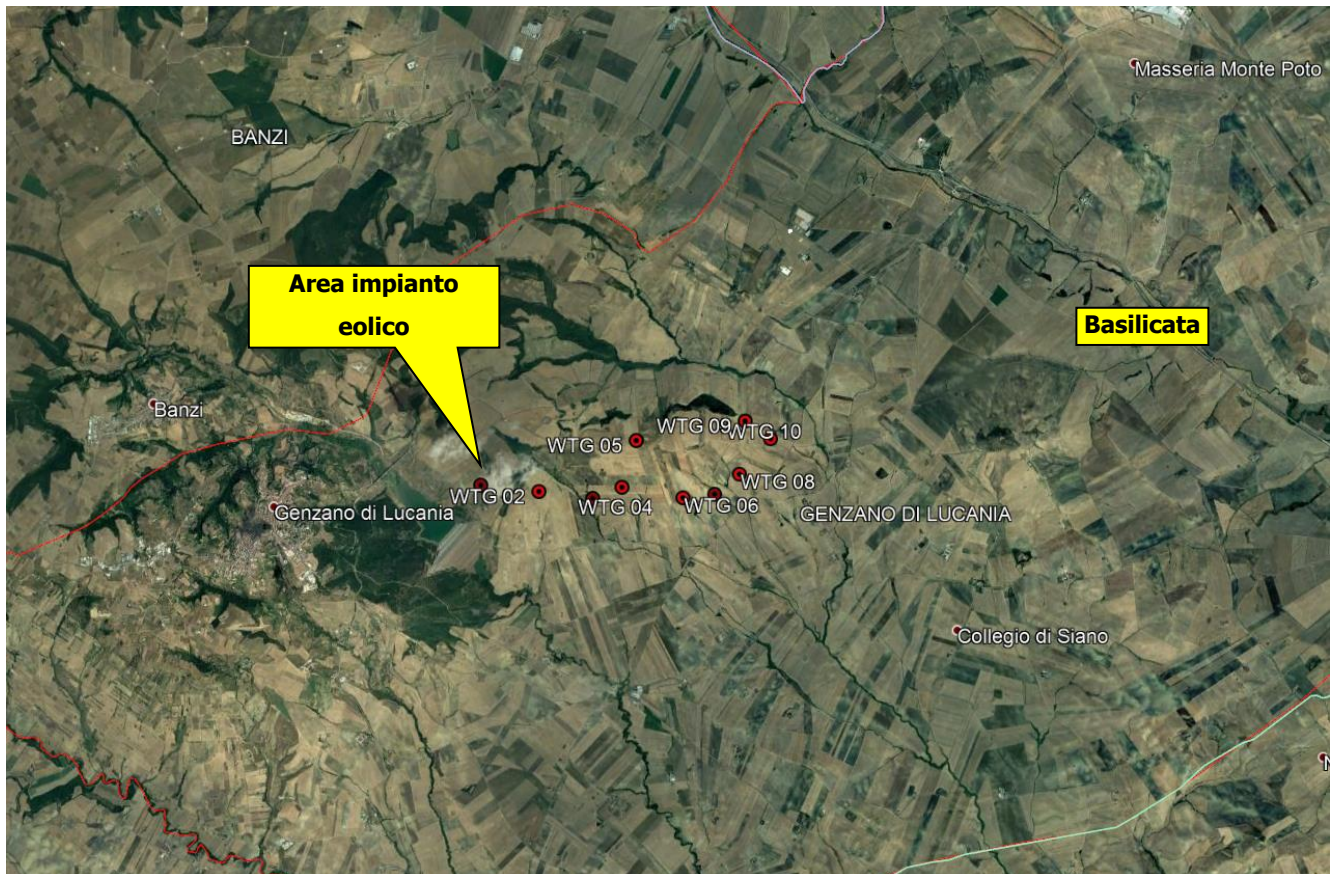
Inoltre, in relazione alla tipologia di impianto da realizzare, in fase di verifica di compatibilità ambientale dello stesso con l'area vasta con cui interferisce, risulta operazione indispensabile e preliminare il riscontro con le **aree non idonee individuate dalla Legge Regionale n° 54 del 30 dicembre 2015**.

L'Allegato alla suddetta L.R. recepisce ed attua le indicazioni contenute nelle **Linee Guida Nazionali del 10 settembre 2010**.



### 3.1. Inquadramento territoriale del sito

Il parco eolico ricade nel territorio comunale di Genzano di Lucania, in provincia di Potenza, Basilicata.

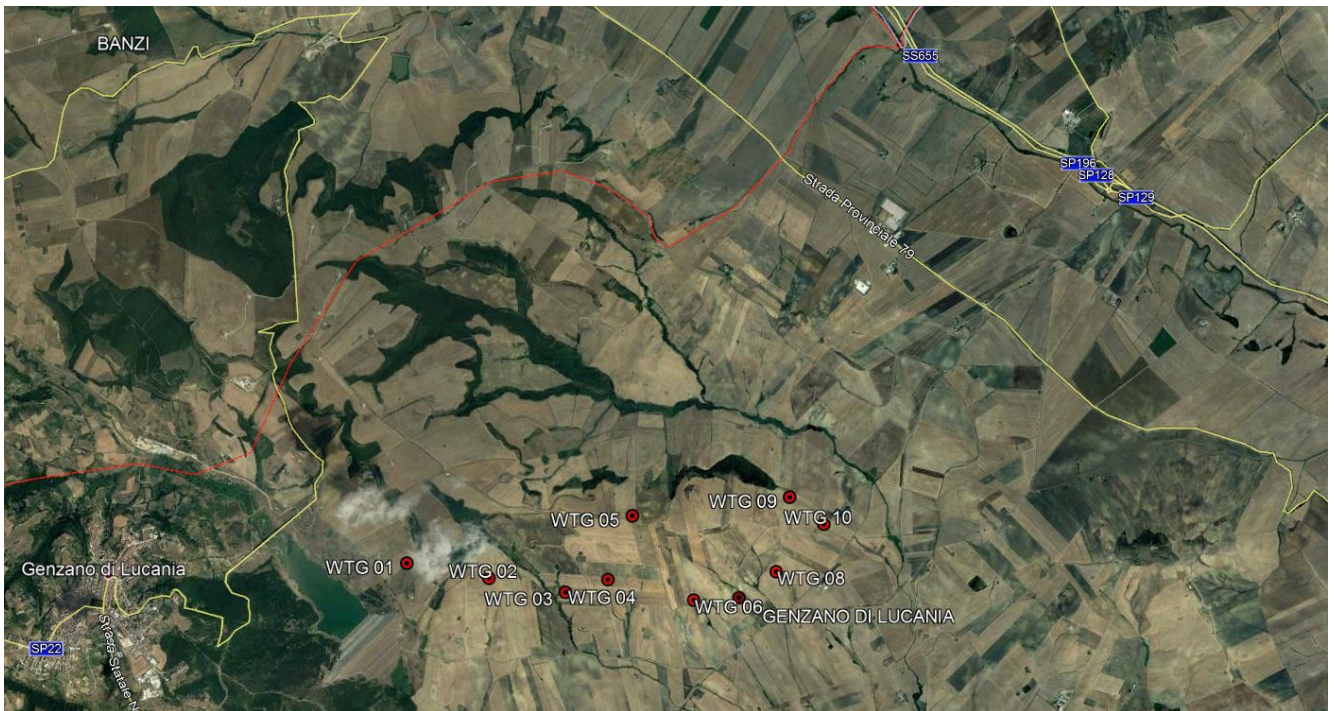


**Figura 3-1: Inquadramento intervento di area vasta**

Il sito di intervento è situato nell'area a est del centro abitato di Genzano di Lucania, a circa 5,3 km, mentre dista circa 7,5 km da centro abitato del comune di Banzi.

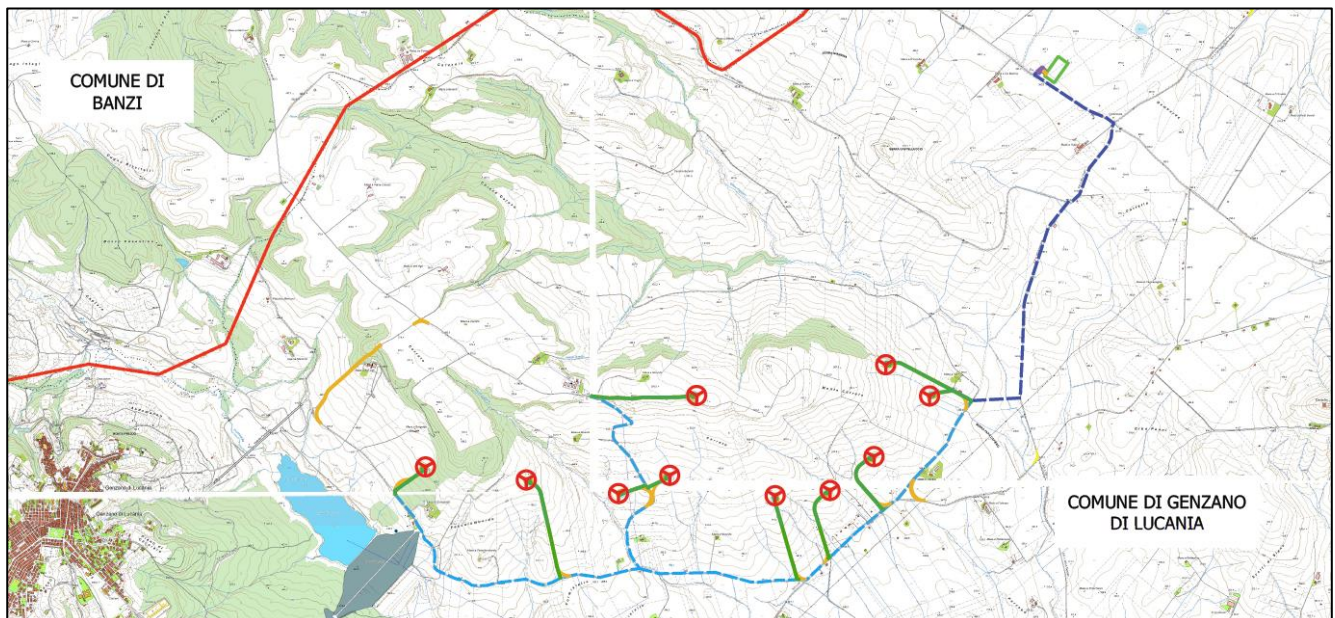
È raggiungibile direttamente dalla SS 655 Bradanica, uscendo all'altezza dell'innesto con la SP 128 e imboccando la SP Pilella Santo Spirito in direzione sud-ovest fino a raggiungere la SP 74 Monteserico.





**Figura 3-2: Inquadramento intervento di area vasta**

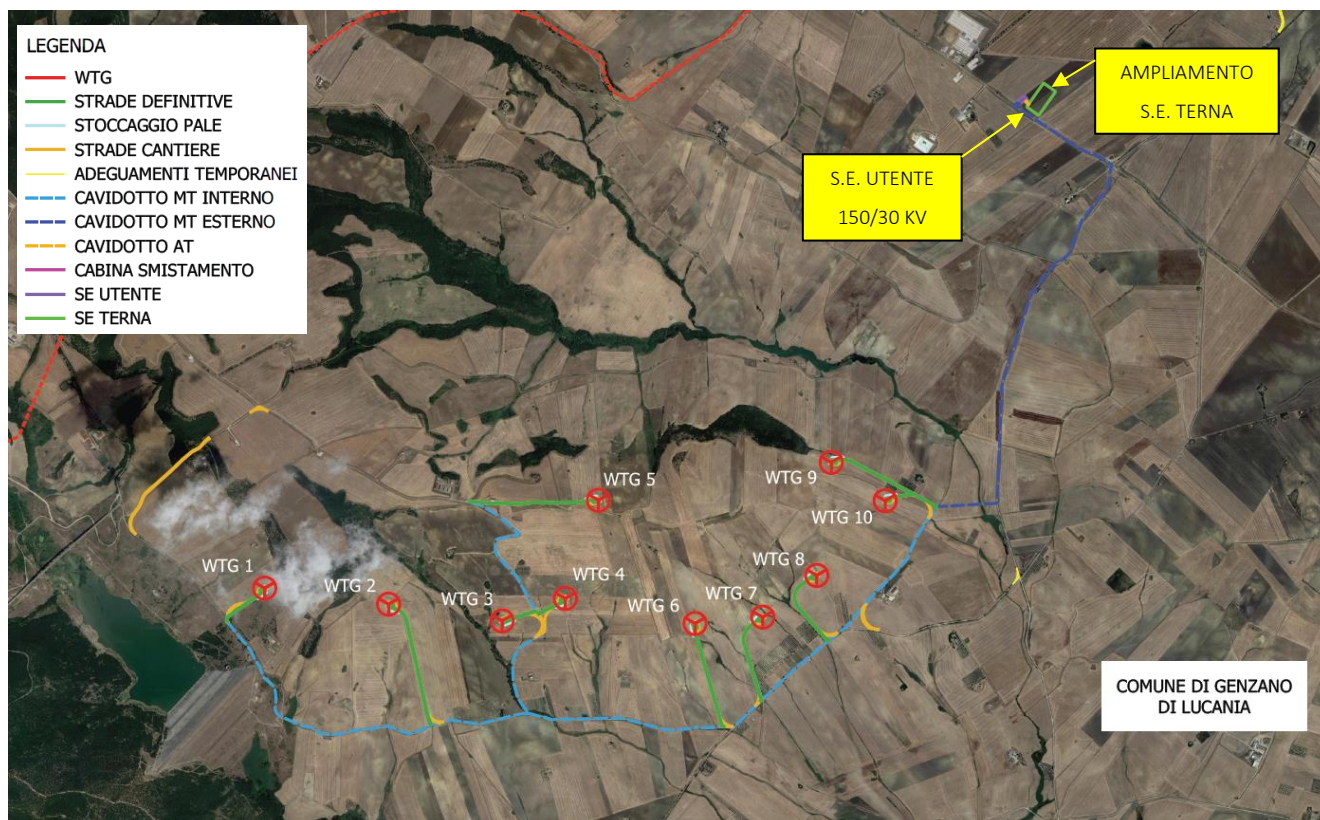
Nelle immagini seguenti sono riportate gli inquadramenti di dettaglio del layout su base CTR e ortofoto.



**Figura 3-3: Area di intervento su base CTR**







**Figura 3-4: Area di intervento: dettaglio layout di progetto su ortofoto**

### **3.2. Conformità agli strumenti programmatici regionali**

#### **3.2.1. Rete NATURA 2000**

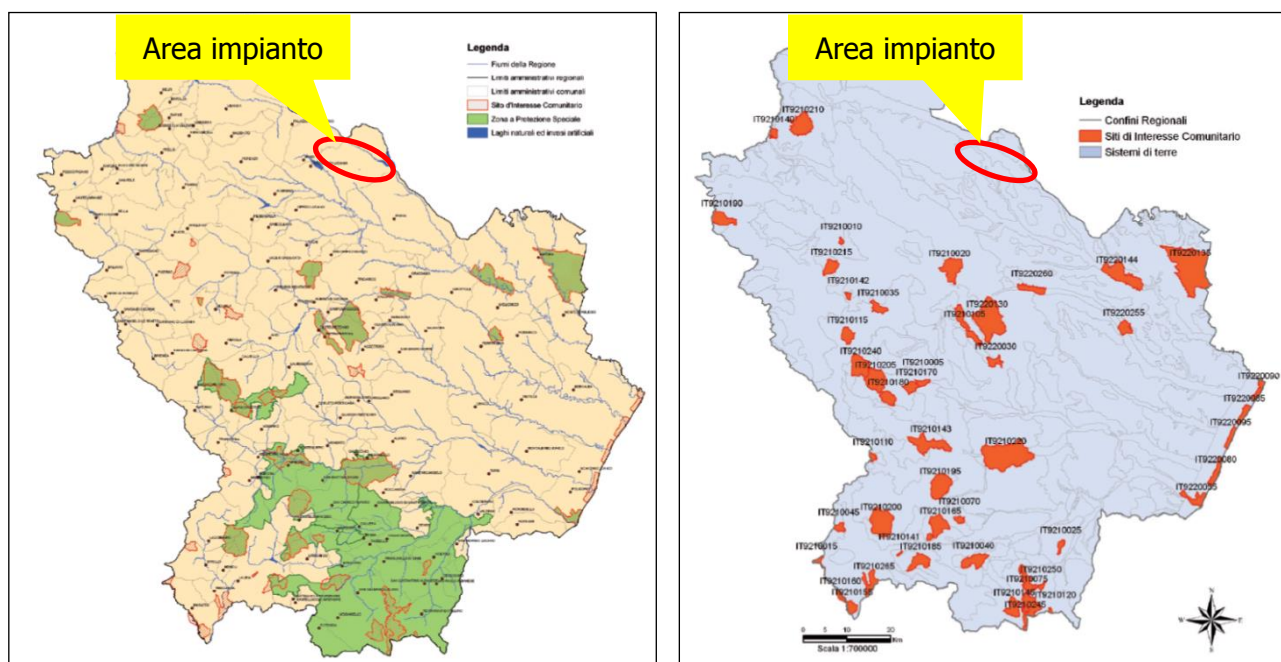
Natura 2000 è il nome che il Consiglio dei Ministri dell'Unione Europea ha assegnato ad un sistema coordinato e coerente (una "rete") di aree destinate alla conservazione della diversità biologica presente nel territorio dell'Unione stessa ed in particolare alla tutela di una serie di habitat e specie animali e vegetali indicati negli allegati I e II della Direttiva "Habitat" e delle specie di cui all'Allegato I della Direttiva "Uccelli" e delle altre specie migratrici che tornano regolarmente in Italia.

La Rete Natura 2000, ai sensi della Direttiva "Habitat" (art.3), è costituita dalle Zone Speciali di Conservazione (ZSC) e dalle Zone di Protezione Speciale (ZPS). Attualmente la "rete" è composta da due tipi di aree: le Zone di Protezione Speciale, previste dalla Direttiva "Uccelli", e i Siti di Importanza

Comunitaria proposti (SIC); tali zone possono avere tra loro diverse relazioni spaziali, dalla totale sovrapposizione alla completa separazione.

L'individuazione dei siti da proporre è stata realizzata in Italia dalle singole Regioni e Province autonome in un processo coordinato a livello centrale. Essa ha rappresentato l'occasione per strutturare una rete di referenti scientifici di supporto alle Amministrazioni regionali, in collaborazione con le associazioni scientifiche italiane di eccellenza (l'Unione Zoologica Italiana, la Società Botanica Italiana, la Società Italiana di Ecologia).

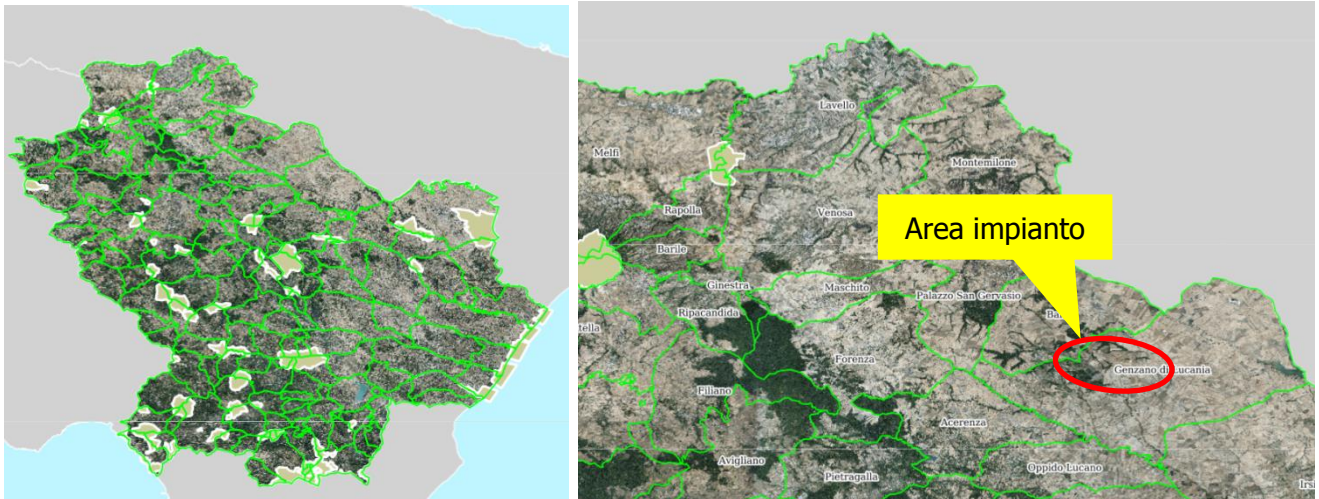
Le attività svolte, finalizzate al miglioramento delle conoscenze naturalistiche sul territorio nazionale, vanno dalla realizzazione delle check-list delle specie alla descrizione della trama vegetazionale del territorio, dalla realizzazione di banche dati sulla distribuzione delle specie all'avvio di progetti di monitoraggio sul patrimonio naturalistico, alla realizzazione di pubblicazioni e contributi scientifici e divulgativi.



**Figura 3-5: Siti Rete Natura 2000 in Regione Basilicata**

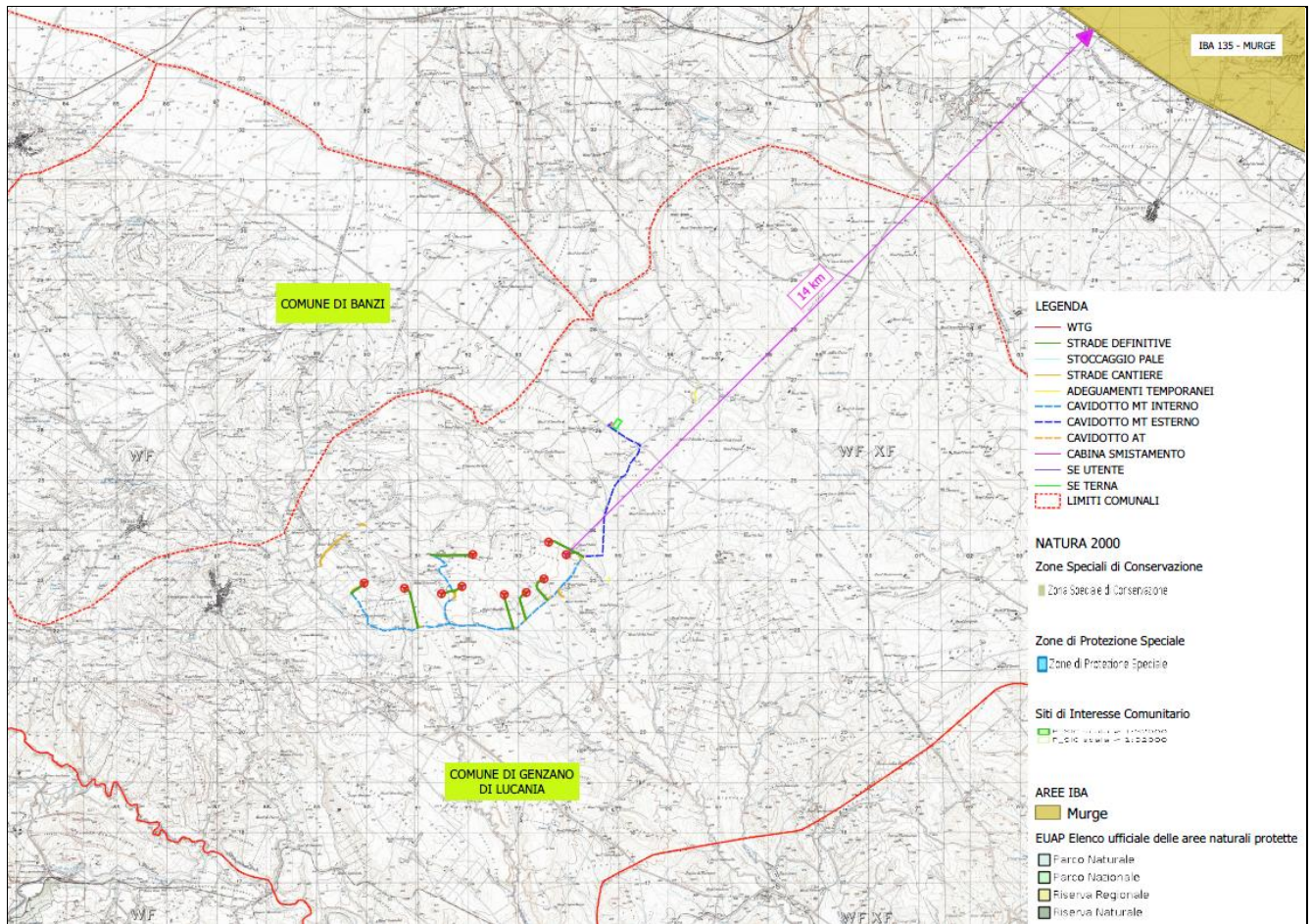
I siti afferenti alla direttiva Habitat 92/43/CEE sono stati inizialmente identificati come pSIC (Siti di Interesse Comunitario proposti) dalle Regioni delegate ai sensi del D.P.R. n. 357/99. Successivamente, sono stati valutati e inseriti nell'elenco dei SIC (Siti di Interesse Comunitario) dalla Commissione Europea mediante pubblicazione sulla Gazzetta Ufficiale dell'Unione Europea. Solo in

seguito alla approvazione di Misure di Tutela e Conservazione (M.T.C.) o Piani di gestione (P.d.G) da parte delle Regioni i SIC sono stati designati mediante Decreto ministeriale come Zone Speciali di Conservazione (ZSC). Tutti i siti della Regione Basilicata sono ZSC.



**Figura 3-6: ZSC Basilicata – Fonte <http://rsdi.regione.basilicata.it/viewGis/>**





**Figura 3-7: Aree Rete Natura 2000-IBA-EUAP e layout di progetto**

Dalla cartografia sopra riportata si evince che l'impianto in progetto non ricade in aree della Rete Natura 2000, in particolare l'impianto dista circa 14 km dal sito SIC IT9120007 "Murgia Alta" il cui perimetro è pressoché coincidente con quello dell'area IBA 135 – Murge.

### 3.2.2. **Aree IBA**

La Direttiva 92/43/CEE cosiddetta "Direttiva Habitat", disciplina le procedure per la realizzazione del progetto di rete ecologica Natura 2000; essa ha previsto il censimento, su tutto il territorio degli Stati membri, degli habitat naturali e seminaturali e degli habitat delle specie faunistiche inserite negli allegati della stessa Direttiva. La direttiva, recepita con D.P.R. 357/97, ha dato vita al programma di ricerca nazionale denominato Progetto Bioitaly per l'individuazione e delimitazione dei Siti di Importanza Comunitaria proposti (pSIC) e delle Zone a Protezione Speciale (ZPS) individuate ai sensi della Direttiva Comunitaria 79/409/CEE cosiddetta "Direttiva Uccelli", come siti abitati da uccelli di interesse comunitario che vanno preservati conservando gli habitat che ne favoriscono la permanenza.

L'acronimo I.B.A. – Important Bird Areas – identifica i luoghi strategicamente importanti per la conservazione delle oltre 9.000 specie di uccelli ed è attribuito da BirdLife International, l'associazione internazionale che riunisce oltre 100 associazioni ambientaliste e protezioniste.

Nate dalla necessità di individuare le aree da proteggere attraverso la Direttiva Uccelli n. 409/79, che già prevedeva l'individuazione di "Zone di Protezione Speciali per la Fauna", le aree I.B.A. rivestono oggi grande importanza per lo sviluppo e la tutela delle popolazioni di uccelli che vi risiedono stanzialmente o stagionalmente.

Le aree I.B.A., per le caratteristiche che le contraddistinguono, rientrano spessissimo tra le zone protette anche da altre direttive europee o internazionali come, ad esempio, la convenzione di Ramsar.

Le aree I.B.A. sono:

- siti di importanza internazionale per la conservazione dell'avifauna;
- individuate secondo criteri standardizzati con accordi internazionali e sono proposte da enti no profit (in Italia la L.I.P.U.);
- da sole, o insieme ad aree vicine, le I.B.A. devono fornire i requisiti per la conservazione di popolazioni di uccelli per i quali sono state identificate;
- appropriate per la conservazione di alcune specie di uccelli;
- parte di una proposta integrata di più ampio respiro per la conservazione della biodiversità che include anche la protezione di specie ed habitat.





Pur non essendo considerate delle aree naturali protette, l'inventario delle IBA di BirdLife International, fondato su criteri ornitologici quantitativi, è stato riconosciuto dalla Corte di Giustizia Europea (sentenza C-3/96 del 19 maggio 1998) come strumento scientifico per l'identificazione dei siti da tutelare come ZPS. Esso rappresenta quindi il sistema di riferimento nella valutazione del grado di adempimento alla Direttiva Uccelli, in materia di designazione di ZPS. Si tratta di siti individuati in tutto il mondo, sulla base di criteri ornitologici applicabili su larga scala, da parte di associazioni non governative che fanno parte di BirdLife International. Grazie a questo programma, molti paesi sono ormai dotati di un inventario dei siti prioritari per l'avifauna ed il programma IBA si sta attualmente completando addirittura a livello continentale.

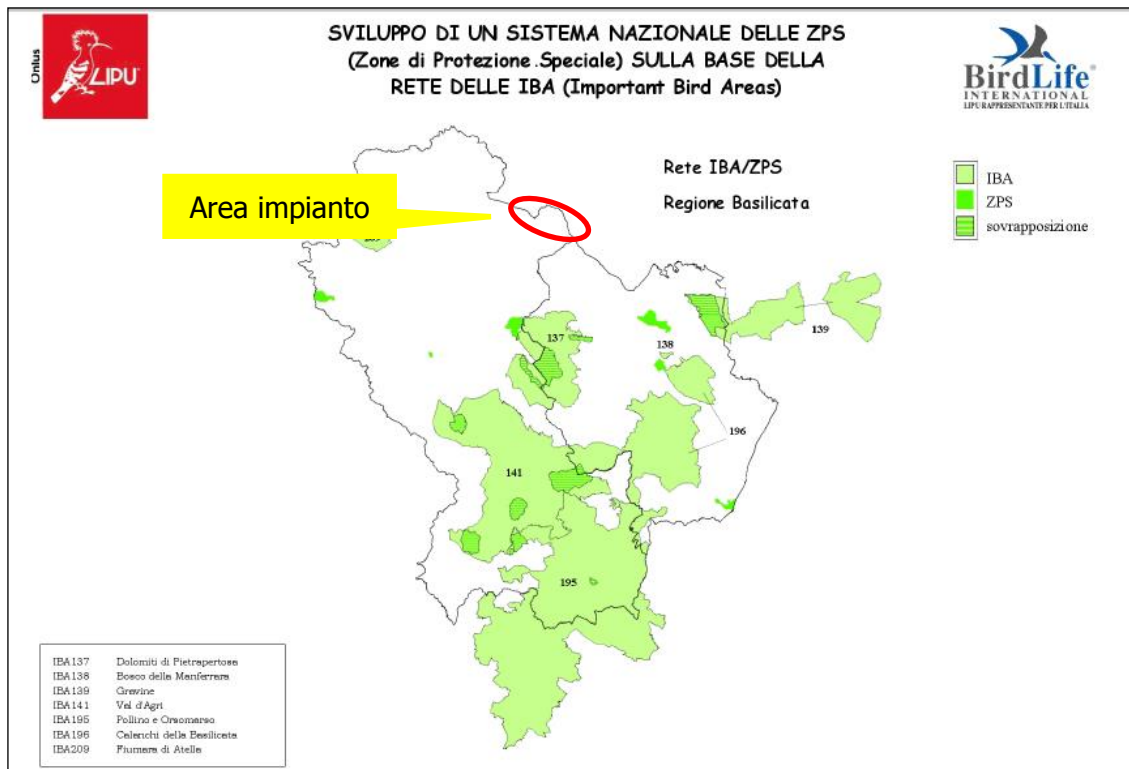
In Italia l'inventario delle IBA è stato redatto dalla LIPU che dal 1965 opera per la protezione degli uccelli del nostro paese. Le IBA vengono individuate essenzialmente in base al fatto che ospitano una frazione significativa delle popolazioni di specie rare o minacciate oppure che ospitano eccezionali concentrazioni di uccelli di altre specie.

Nel 2° "Inventario I.B.A.", la LIPU ha identificato in Italia 172 IBA.

Di queste aree 7 interessano il territorio della Basilicata sovrapponendosi parzialmente alle ZPS designate ai sensi della Direttiva 79/409/CEE "Uccelli":

- 137 – "Dolomiti di Pietrapertosa";
- 138 – "Bosco della Manferrara";
- 139 – "Gravine";
- 141 – "Val d'Agri";
- 195 – "Pollino e Orsomarso";
- 196 – "Calanchi della Basilicata";
- 209 – "Fiumara di Atella".





**Figura 3-8: Aree IBA regione Basilicata**

Come rappresentato dalla cartografia proposta l'intervento non interferisce con le IBA della Regione Basilicata, si sottolinea inoltre che nessuna delle aree IBA appartenenti al territorio regionale Lucano rientrano nelle aree contermini l'impianto.

### 3.2.3. **AREE EUAP**

La Legge 6 dicembre 1991 n. 394 "Legge quadro sulle aree protette" pubblicata sul Supplemento ordinario alla Gazzetta Ufficiale del 13 dicembre 1991 n. 292, costituisce uno strumento organico per la disciplina normativa delle aree protette.

L'art. 1 della Legge *"detta principi fondamentali per l'istituzione e la gestione delle aree naturali protette, al fine di garantire e di promuovere, in forma coordinata, la conservazione e la valorizzazione del patrimonio naturale del paese"*.

Per patrimonio naturale deve intendersi quello costituito da: formazioni fisiche, geologiche, geomorfologiche e biologiche, o gruppi di esse, che hanno rilevante valore naturalistico e ambientale. I territori che ospitano gli elementi naturali citati, specialmente se vulnerabili, secondo la 394/91 devono essere sottoposti ad uno speciale regime di tutela e di gestione, allo scopo di perseguire le seguenti finalità:

a) conservazione di specie animali o vegetali, di associazioni vegetali o forestali, di singolarità geologiche, di formazioni paleontologiche, di comunità biologiche, di biotipi, di valori scenici e panoramici, di processi naturali, di equilibri idraulici e idrogeologici, di equilibri ecologici;

b) applicazione di metodi di gestione o di restauro ambientale idonei a realizzare una integrazione tra uomo e ambiente naturale, anche mediante la salvaguardia dei valori antropologici, archeologici, storici e architettonici e delle attività agro-silvo-pastorali e tradizionali;

c) promozione di attività di educazione, di formazione e di ricerca scientifica, anche interdisciplinare, nonché di attività ricreative compatibili;

d) difesa e ricostituzione degli equilibri idraulici e idrogeologici.

L'art. 2 della Legge fornisce una classificazione delle aree naturali protette, che di seguito si riporta:

- **Parchi nazionali.** Sono costituiti da aree terrestri, fluviali, lacuali o marine che contengono uno o più ecosistemi intatti o anche parzialmente alterati da interventi antropici; una o più formazioni fisiche, geologiche, geomorfologiche, biologiche, di rilievo internazionale o nazionale per valori naturalistici, scientifici, estetici, culturali, educativi e ricreativi tali da richiedere l'intervento dello Stato ai fini della loro conservazione per le generazioni presenti e future.



– **Parchi naturali regionali e interregionali.** Sono costituiti da aree terrestri, fluviali, lacuali ed eventualmente da tratti di mare prospicienti la costa, di valore naturalistico e ambientale, che costituiscono, nell'ambito di una o più regioni limitrofe, un sistema omogeneo, individuato dagli assetti naturalistici dei luoghi, dai valori paesaggistici e artistici e dalle tradizioni culturali delle popolazioni locali.

– **Riserve naturali.** Sono costituite da aree terrestri, fluviali, lacuali o marine che contengono una o più specie naturalisticamente rilevanti della flora e della fauna, ovvero presentino uno o più ecosistemi importanti per la diversità biologica o per la conservazione delle risorse genetiche. Le riserve naturali possono essere statali o regionali in base alla rilevanza degli elementi naturalistici in esse rappresentati.

– **Zone umide di interesse internazionale.** Sono costituite da aree acquitrinose, paludi, torbiere oppure zone naturali o artificiali d'acqua, permanenti o transitorie comprese zone di acqua marina la cui profondità, quando c'è bassa marea, non superi i sei metri e che, per le loro caratteristiche, possono essere considerate di importanza internazionale ai sensi della convenzione di Ramsar.

– **Altre aree naturali protette.** Sono aree (oasi delle associazioni ambientaliste, parchi suburbani ecc.) che non rientrano nelle precedenti classi. Si dividono in aree di gestione pubblica, istituite cioè con leggi regionali o provvedimenti equivalenti, e aree a gestione privata, istituite con provvedimenti formali pubblici o con atti contrattuali quali concessioni o forme equivalenti.

– **Zone di protezione speciale (ZPS).** Designate ai sensi della direttiva 79/409/CEE, sono costituite da territori idonei per estensione e/o localizzazione geografica alla conservazione di uccelli delle specie di cui all'Allegato n.1 della direttiva citata, concernente la conservazione degli uccelli selvatici.

– **Zone speciali di conservazione (ZSC).** Designate ai sensi della direttiva 92/43/CEE, sono costituite da aree naturali, geograficamente definite e con superficie delimitata, che:

a) contengono zone terrestri o acquatiche che si distinguono grazie alle loro caratteristiche geografiche, abiotiche e biotiche, naturali o seminaturali (habitat naturali) e che contribuiscono in modo significativo a conservare, o ripristinare, un tipo di habitat naturale o una specie della flora e della fauna selvatiche di cui all'allegato I e II della direttiva 92/43/CEE, relativa alla conservazione degli habitat naturali e seminaturali e della flora e della fauna selvatiche in uno stato soddisfacente a



tutelare la diversità biologica nella regione paleartica mediante la protezione degli ambienti alpino, appenninico e mediterraneo;

b) sono designate dallo Stato mediante un atto regolamentare, amministrativo e/o contrattuale e nelle quali sono applicate le misure di conservazione necessarie al mantenimento o al ripristino, in uno stato di conservazione soddisfacente, degli habitat naturali e/o delle popolazioni delle specie per cui l'area naturale è designata. Tali aree vengono indicate come Siti di importanza comunitaria (SIC) e, indicate dalle leggi 394/91 e 979/82, costituiscono aree la cui conservazione attraverso l'istituzione di aree protette è considerata prioritaria.

In base alla 394/91 è stato istituito l'"Elenco Ufficiale delle Aree protette", presso il Ministero dell'Ambiente e della Tutela del Territorio e del Mare, nel quale vengono iscritte tutte le aree che rispondono ai criteri stabiliti dal Comitato Nazionale per le aree protette, istituito ai sensi dell'art.3.

Il Ministero dell'Ambiente e della Tutela del Territorio e del Mare provvede a tenere aggiornato l'Elenco Ufficiale delle aree protette e rilascia le relative certificazioni. A tale fine le Regioni e gli altri soggetti pubblici o privati che a tuano forme di protezione naturalistica di aree sono tenuti ad informare il Ministero dell'Ambiente e della Tutela del Territorio e del Mare secondo le modalità indicate dal Comitato.

La conferenza permanente per i rapporti tra lo Stato, le Regioni e le Province autonome di Trento e Bolzano ha approvato, il 17 dicembre 2009, il "6° Aggiornamento dell'elenco ufficiale delle aree naturali protette", ai sensi del combinato disposto dell'art. 3, comma 4, lett. c) della L. 394/91, e dell'art. 7, comma 1, del D.Lgs. 28 agosto 1997, n. 281" (G.U. n.125 del 31/05/2010).

L'Elenco raccoglie tutte le aree naturali protette, marine e terrestri, che rispondono ad alcuni criteri ed è periodicamente aggiornato a cura del Ministero dell'Ambiente e della Tutela del Territorio e del Mare - Direzione per la Conservazione della Natura. Pertanto, l'elenco ufficiale delle aree naturali protette attualmente in vigore è quello relativo al 6° Aggiornamento approvato con Delibera della Conferenza Stato Regioni del 17.12.2009 e pubblicato nella Gazzetta Ufficiale n. 125 del 31.05.2010.

Nella Regione Basilicata il patrimonio naturale, costituisce una ricchezza molto importante, tale da rappresentare l'elemento trainante dello sviluppo economico regionale. Il 30% del territorio regionale è area protetta con due parchi nazionali, tre parchi regionali e sei riserve naturali.

La Regione Basilicata con la Legge Regionale 28 giugno 1994 n. 28, in attuazione della legge 394/91, ha tutelato l'ambiente naturale in tutti i suoi aspetti e ne ha promosso e disciplinato l'uso



sociale e pubblico. Lo scopo della salvaguardia delle risorse naturalistiche, paesaggistiche ed ecologiche è perseguito nella prospettiva di un miglioramento della qualità di vita dei cittadini, del conseguimento di obiettivi di sviluppo socio-economico delle popolazioni locali e di recupero e valorizzazione delle loro espressioni storiche e culturali, anche con la sperimentazione di attività produttive attinenti la vocazione agro-silvo-pastorale presente nel territorio.

Nel perseguimento di tale finalità la Regione, ai sensi della L.R. 28/1994, ha istituito le seguenti aree naturali protette, distinte in Parchi Naturali e Riserve Naturali.

### **Parchi Nazionali:**

- Parco Nazionale del Pollino: istituito con D.M. 15/11/93, comprende 24 comuni del territorio regionale (oltre quelli del versante calabro). La normativa di salvaguardia nelle more della redazione del Piano del parco è di competenza dell'Ente parco del Pollino. Sul territorio di 13 dei 24 comuni compresi nel parco è tuttora vigente il Piano Territoriale di Coordinamento, approvato con valenza di Piano Paesistico. La Regione Basilicata è interfaccia dell'Ente parco nella gestione del parco medesimo attraverso l'Ufficio Tutela della natura del Dipartimento Ambiente, Territorio, Politiche della Sostenibilità.

- Parco Nazionale dell'Appennino Lucano, Val d'Agri e Lagonegrese: tale parco è stato istituito con Decreto del presidente della Repubblica nel dicembre 2008 e pubblicata sulla G.U. n. 55 il 5 marzo 2008. La sua istituzione è stata anticipata nelle Legge Quadro sui parchi e le Aree Protette n. 394/91, che includeva l'area nell'elenco di quelle individuate come parchi nazionali da istituire.

Su parte del territorio compreso nel Parco Nazionale è vigente il Piano Territoriale Paesistico di area vasta di Sellata – Volturino – Madonna di Viggiano e quello del Sirino, approvati con Legge Regionale n. 3/90. La Regione Basilicata è deputata a coadiuvare il Ministero nella gestione del Parco attraverso l'Ufficio Tutela della Natura. Il nuovo parco della Val d'Agri-Lagonegrese "fa da cerniera tra i parchi nazionali del Cilento e del Pollino, ed oltre ad unificare l'ambiente naturale di tre regioni (Campania, Basilicata e Calabria) rappresenta la più vasta area protetta d'Europa". Il parco ha un'estensione di 67.564 ettari lungo l'Appennino lucano, ricade sul territorio di 29 comuni della Basilicata ed interessa 9 Comunità Montane. I comuni interessati dal Parco sono:

Abriola, Brienza, Armento, Calvello, Castelsaraceno, Corleto P., Grumento N., Lagonegro, Laurenzana, Lauria, Marsiconuovo, Marsicovetere, Moliterno, Montemurro, Nemoli, Paterno, Pignola,



Rivello, Roccanova, S. Chirico R., San Martino A., Sarconi, Sasso di C., Satriano di L., Spinoso, Tito, Tramutola, Viggiano.

### **Riserve Naturali Statali:**

- Riserva Naturale Statale Agromonte Spacciaboschi: istituita con D.M. 29/03/72, si estende su di una superficie di 51 ha. Presenta i resti di una torre e di mura perimetrali e le vestigia di una chiesa di epoca bizantina coperta da una densa vegetazione forestale. Per quanto riguarda la fauna, significativa la presenza, anche saltuaria, del lupo appenninico e di numerose specie di uccelli rapaci.

- Riserva Statale Coste Castello: è stata istituita con D.M. 11/09/71, si estende per una superficie di 25 ha. Ospita una densa vegetazione forestale accompagnata da specie erbacee da fiore tra le quali l'anemone appenninico, il bucaneeve, il giglio rosso e l'orchidea sambucina. La riserva comprende al suo interno il Castello di Lagopesole.

- Riserva Naturale Statale I Pisconi: istituita con D.M. 29.03.72 occupa una superficie di 148 ha.

Area che ospita una ricca fauna grazie alla densa vegetazione che favorisce la riproduzione indisturbata e protetta di numerose specie animali, tra le quali lupo, gatto selvatico, donnola e faina. Il bosco, che presenta numerose specie di querce e frassini, è accompagnato da un folto sottobosco. Sono state inoltre rinvenute nell'area della riserva pitture rupestri risalenti al Paleo Mesolitico.

- Riserva Naturale Monte Crocchia: istituita con D.M. 11/09/71 si estende per una superficie di 36 ha. E' un'area boscata a prevalenza di farnetto, con sottobosco rado, in cui oltre al cinghiale, si rileva la presenza di specie quali volpe, faina, donnola e tasso. Fra i rapaci si segnala la presenza dello sparviero. Al suo interno si ritrovano i resti di un'antica città alpestre fortificata.

- Riserva Naturale Marinella Stornara: istituita nel 1977 con D.M., questa riserva natural biogenetica ricade in un'area di 45 ettari nel Comune di Bernalda.

- Riserva Naturale Statale Metaponto: istituita con D.M. del 29/03/72, ricade nel comune di Bernalda, è riserva naturale biogenetica statale, per la presenza di ristagni retrodunali. Si estende su 240 ettari tra le foci del Bradano e del Basento. Costituisce una fascia boscata di protezione a preminente formazione artificiale, caratterizzata da una associazione tipica di altre specie mediterranee.

- Riserva Naturale Statale Grotticelle: è stata istituita con D.M. 11/09/71, si estende per 209 ha nel Comune di Rionero in Vulture. E' oasi di protezione faunistica ai sensi della L.R. n. 39 del 1979.



E' un'area di notevole interesse scientifico, che presenta nella flora e nell'entomofauna aspetti ed elementi asiatico-balcanici. Di grande interesse anche le formazioni forestali dell'area.

- Riserva Naturale Rubbio: è riserva statale, ricade nel Comune di Francavilla sul Sinni. Si estende su di un'area di circa 211 ha. È stata istituita con D.M. del 29/03/1972. Nel bosco Rubbio di Francavilla sul Sinni vegeta uno degli ultimi relitti forestali della consociazione Fagus-Abies, collocata sulle pendici lucane del Pollino.

### **Parchi Naturali Regionali:**

- Parco Archeologico storico – naturale delle Chiese rupestri del Materano: il parco è stato istituito con Legge Regionale n. 11/90, con relativa denominazione e normativa di salvaguardia. In seguito con Legge Regionale n. 2/98, la precedente è stata adeguata alle intervenute Legge 394/91 e Legge Regionale n. 28/94. Il territorio del "Parco Regionale Archeologico Storico Naturale delle Chiese Rupestri del Materano" ricade, per oltre seimila ettari, nei Comuni di Matera e Montescaglioso, che ne rappresentano i vertici urbani, posti a nord ed a sud dell'area protetta.

- Parco Naturale di Gallipoli Cognato – Piccole Dolomiti Lucane: istituito con Legge regionale n. 47/97 con la relativa normativa di salvaguardia, la sua perimetrazione coincide con quella del vigente Piano Territoriale Paesistico di area vasta, comprendente i comuni di Pietrapertosa, Castelmezzano, Accettura, Calciano ed Oliveto Lucano.

- Parco Regionale del Vulture (Deliberazione di Giunta Regionale n. 1015 del 24/07/2007): l'area dell'istituendo Parco, già vincolato con la Legge n. 1497/39 (Laghi di Monticchio), è soggetta al D.M. 18/04/85 e al successivo piano paesistico.

### **Riserve Naturali Regionali:**

- Riserva Naturale Regionale Abetina di Laurenzana: in questa riserva è da evidenziare la presenza dell'abete bianco, una specie glaciale relitta molto diffusa durante l'era della glaciazione, attualmente riscontrabile in pochi siti quali l'abetina di Ruoti ed il Pomo.

- Riserva Naturale Regionale Lago Pantano di Pignola: è un lago artificiale situato lungo una rotta di migrazioni, pertanto ospita una grande varietà di uccelli. È stata scoperta la presenza di alcuni insetti ed elementi di flora e di fauna endemici di estremo interesse.





- Riserva Naturale Regionale Lago Laudemio (Remmo): è un lago morenico, quindi creato dalle glaciazioni: il ghiaccio ha scavato una morena dove si è formato il lago. La riserva è caratterizzata dalla presenza di particolari specie vegetali ed animali.

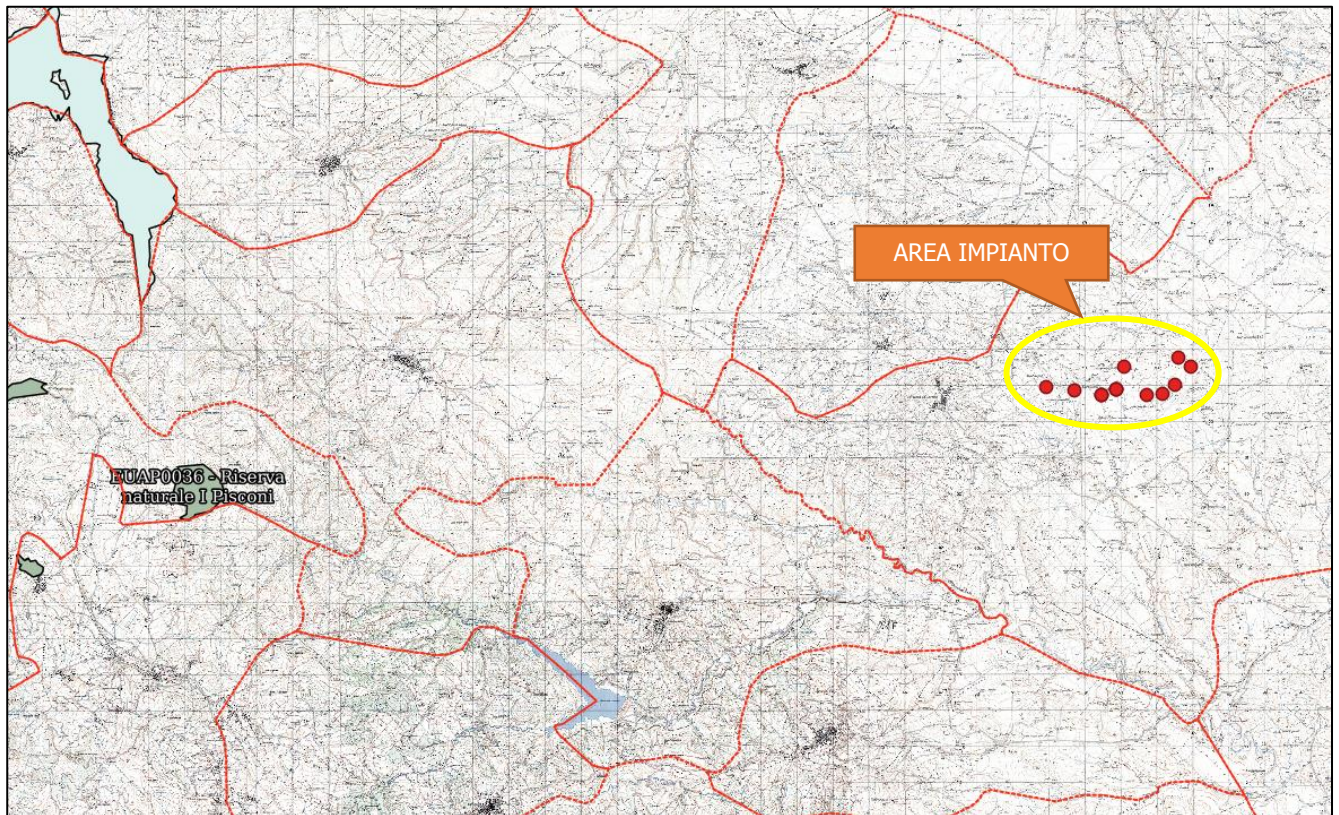
- Riserva Naturale Regionale Lago Piccolo di Monticchio: con L.R. n. 9 del 1984 è stato delimitato il bacino idrominerario del Vulture e sono state definite le norme per la sua protezione. Il Lago Piccolo e l'annesso patrimonio forestale sono divenuti, con D.P.G.R. n. 1183 del 1984, riserva naturale regionale per una estensione di circa 187 ha. Infine nell'ambito della L.R. n. 28 del 1994, all'art. 10, è individuata l'area naturale protetta Vulture – S. Croce – Bosco Grande e l'area Lago Grande e Lago Piccolo di Monticchio. La foresta di Monticchio, che abbraccia in complesso una superficie di 2368 ettari, si estende su oltre 2068 ettari in territorio del comune di Atella e su 229 ettari in territorio del comune di Rionero in Vulture.

- Riserva Naturale orientata Regionale di San Giuliano: l'area della Riserva naturale orientata "San Giuliano", comprende i territori del Comune di Matera, Miglionico e Grottole. L'area, estesa per oltre 1000 ettari, appartiene al demanio dello Stato ed è in concessione al Consorzio di Bonifica di Bradano e Metaponto. Nel 1989 il WWF Italia ha ottenuto, a seguito di un'apposita convenzione con il Consorzio, la gestione naturalistica dell'area. Ai sensi della L.R. 28/94 è stata istituita, con apposito provvedimento legislativo regionale n. 39/2000, una Riserva Naturale Orientata con lo scopo di rafforzare le azioni di tutela e salvaguardia dell'intera area.

- Riserva Naturale orientata Regionale Bosco Pantano di Policoro: area costiera del Metaponto in cui è presente la residua parte del bosco litoraneo riconosciuto come habitat di particolare valore naturalistico e storico. La riserva è stata istituita con legge regionale 8 settembre 1999, n. 28;

- Riserva Naturale Regionale Calanchi di Montalbano.





**Figura 3-9: Aree EUAP nell'area di progetto**

Come si evince dall'immagine precedente il sito naturalistico più prossimo è la Riserva Naturale "I Pisconi" distante circa 12.700 m.

L'impianto e le relative opere connesse non incidono direttamente su nessuna delle Aree EUAP della Regione Basilicata.

#### 3.2.4. **Oasi WWF**

In Regione Basilicata il WWF ha istituito n. 3 OASI, mediante le quali ha protetto 1476 ettari di territorio prevalentemente naturale. Prima per istituzione l'Oasi Pantano del Pignola nata nel 1988 e ultima l'Oasi del Bosco di Policoro che risale al 1995.

Le specie prevalenti delle Oasi della Basilicata sono le 2000 specie di coleotteri, tra cui la rara *Rosalia alpina*, e 170 specie di uccelli che vivono nella giungla costiera dell'Oasi del Bosco di Policoro,



la tartaruga marina che viene curata nel Centro di Recupero per Animali Selvatici della medesima Oasi, il capovaccaio che vive in una delle rare zone umide dell'Appennino centrale: l'Oasi Pantano di Pignola.

Nell'Oasi del Bosco di Policoro, per aumentare la diffusione dell'educazione ambientale, è presente il Centro di Educazione Ambientale "Bosco di Policoro", uno stagno didattico ed è presente anche un vero e proprio Pronto Soccorso per gli animali feriti dai cacciatori, così come nell'Oasi Pantano di Pignola.

L'Oasi WWF di Policoro si trova in un Sito d'Importanza Comunitaria e in una Zona di Protezione Speciale (SIC-ZPS IT9220055) nei Comuni di Policoro e Rotondella (MT).

L'area dell'Oasi si estende per circa 21 ettari all'interno della Riserva Naturale Regionale e racchiude uno degli ultimi boschi allagati costieri del nostro Paese. Dei 1.600 ettari esistenti fino al 1931, ne restano appena 680 e la ridotta superficie rimasta è ancora esposta a sfruttamenti antropici e siccità.

Nell'Oasi di Policoro le pozze d'acqua vanno in secca sempre più frequentemente, causando la scomparsa di specie animali legate al bosco di pianura e la perdita di un ambiente oramai rarissimo in Italia.

La Riserva Naturale Regionale Oasi WWF Pantano di Pignola si trova in un Sito d'Importanza Comunitaria e in una Zona di Protezione Speciale (SIC-ZPS IT9210142) nel Comune di Pignola (Pz).

E' anche Area RAMSAR.

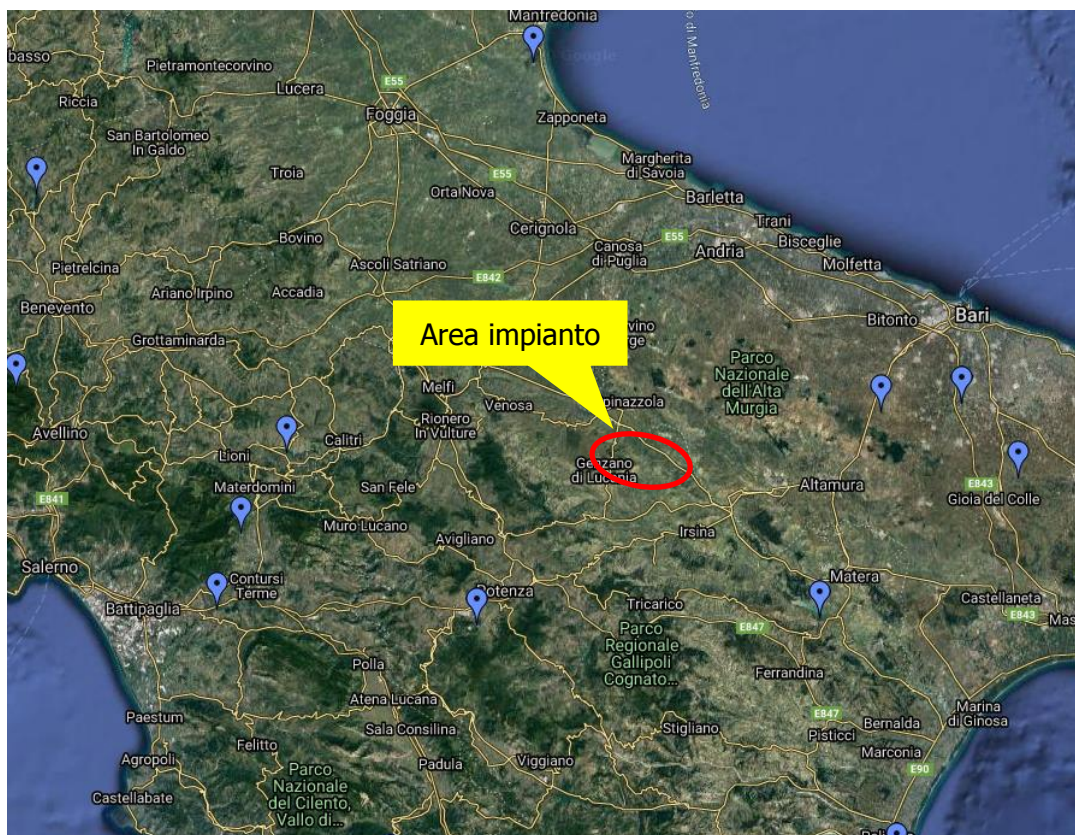
L'area si estende per circa 155 ettari a 750 m s.l.m. La diversa profondità delle acque, la presenza di prati mesofili a contatto con le aree coltivate ed i boschi circostanti, hanno contribuito all'instaurarsi di una copertura vegetale ricca e varia e un differenziamento di nicchie ecologiche, che hanno reso il lago uno degli ambienti regionali a maggiore diversità biotica.

L'Oasi WWF del Lago di San Giuliano si trova in una Zona di Protezione Speciale (ZPS IT9220144) e in un Sito d'Importanza Comunitaria (SIC IT9220144) nei Comuni di Grottole, Miglionico e Matera.

L'area si estende per circa 1.300 ettari ed è una delle più importanti zone umide della Basilicata. La varietà di ambienti ed habitat della Riserva favorisce la presenza di una fauna diversificata, soprattutto per quel che concerne le specie ornitiche, tra le quali cicogne, gru, spatole, aironi rossi, aironi bianchi maggiori, morette tabaccate, avocette, cavalieri d'Italia.







**Figura 3-10: Oasi WWF sul territorio lucano – Fonte <https://www.wwf.it/oasi/>**

Nessuna Oasi del WWF della Regione Basilicata rientra nell'area di progetto.

### 3.2.5. **Sistema ecologico funzionale territoriale della Regione Basilicata**

Il concetto di biodiversità è stato definito nel 1992 durante la conferenza di Rio de Janeiro come "La variabilità degli organismi viventi di ogni origine, compresi gli ecosistemi terrestri, marini ed altri ecosistemi acquatici, ed i complessi ecologici di cui fanno parte; includendo perciò le diversità nell'ambito delle specie, e tra le specie e gli ecosistemi". La diversità biologica si manifesta a tre principali livelli gerarchici tra loro strettamente collegati:

- ✓ diversità genetica: variazione dei geni nell'ambito di una specie, comprendendo la variazione genetica all'interno di una popolazione e quella tra popolazioni della stessa specie.
- ✓ diversità specifica: varietà delle specie esistenti entro un'area o una regione.
- ✓ diversità tra ecosistemi: differenziazione degli ambienti fisici e dei raggruppamenti di organismi (piante, animali e microrganismi) e dei processi e interazioni che si stabiliscono tra loro.

Nell'ultimo decennio la tutela della biodiversità ha riscosso sempre maggior interesse a livello internazionale. L'approccio si è anche evoluto dalla dimensione della tutela diretta delle singole specie a quella della tutela degli habitat necessari alla loro sopravvivenza e quindi dei processi naturali dai quali dipende la sopravvivenza degli ecosistemi, superando la logica di confinare la conservazione all'interno delle Aree protette.

Gli effetti delle azioni antropiche che danneggiano biodiversità sono molteplici e a più livelli, ma in particolare la combinazione della riduzione e della frammentazione degli habitat naturali costituisce un elemento fondante dell'attuale crisi globale della biodiversità. La frammentazione può essere definita come il processo che genera una progressiva riduzione della superficie degli ambienti naturali e un aumento del loro isolamento: le superfici naturali vengono, così, a costituire frammenti spazialmente segregati e progressivamente isolati inseriti in una matrice territoriale di origine antropica.

Tale fenomeno presenta due elementi:

- la RIDUZIONE della quantità totale di un dato tipo di habitat e
- la RIPARTIZIONE intesa come disposizione nello spazio di porzioni di habitat in elementi isolati e di minori dimensioni.



Il processo di frammentazione del territorio ha portato alla strutturazione di "ecomosaici" a diverso grado di eterogeneità.

Le cause principali del processo di frammentazione degli ambienti naturali sono da attribuire sia alla crescita urbana che all'organizzazione territoriale delle reti infrastrutturali legate ai trasporti e ai servizi.

Da qui la necessità, sempre più rilevante di definire strategie e strumenti pianificatori per assicurare il mantenimento della biodiversità nei paesaggi frammentati, attività che richiede un'attenta analisi del pattern di uso del territorio, del modello di distribuzione degli habitat dei trend di cambiamento, delle connessioni, e di come e quanto queste rispondano alle esigenze delle specie presenti.

Il punto di forza delle reti è rappresentato dal fatto che esse divengono lo spazio per la riqualificazione e rivisitazione di territori antropizzati, in un contesto di rilettura dei processi e dei fenomeni maggiormente integrato, volto a promuovere a livello delle amministrazioni locali, in maniera organica, incisiva ed estensiva, quelle buone pratiche di gestione del territorio rurale da anni auspiccate a livello normativo ma sinora applicate in maniera discontinua e contraddittoria, con pochi effetti visibili sulla qualità dell'ambiente della vita della popolazione.

In conclusione **la rete ecologica, rappresenta uno schema interpretativo, applicato alla pianificazione del territorio e alla politica di conservazione della natura che ha come ricaduta immediata un aumento della qualità generale del territorio** stesso, mediante azioni di riqualificazione che tendono a collegare aree e ambiti a naturalità elevata.

Alla luce delle esperienze internazionali almeno quattro diverse interpretazioni del concetto di rete ecologica:

**Rete ecologica come sistema interconnesso di habitat:** obiettivi primari sono la conservazione della natura e della biodiversità, non necessariamente coincidenti con le aree protette istituzionalmente riconosciute. Questa interpretazione assume il principale indirizzo della direttiva Habitat, proteggere luoghi inseriti in un sistema continentale coordinato di biotopi tutelati in funzione della conservazione di specie minacciate. La geometria della rete assume una struttura fondata sul riconoscimento di core areas, buffer zones, corridors. Le scale delle reti di questo tipo possono essere di livello locale o sovraregionale, in funzione delle specie considerate.



**Rete ecologica come sistema di parchi e riserve:** l'obiettivo principale è quello di coordinare le aree protette in un'azione di governo coerente che ne coinvolga le infrastrutture di supporto ed i servizi offerti, per generare sinergie di valorizzazione, un obiettivo quindi prevalentemente di gestione territoriale. Le connessioni da incentivare possono basarsi sulla valorizzazione di corridoi ecologici esistenti o sulla ricostruzione di nuovi e sul potenziamento delle infrastrutture di collegamento tra aree protette che coinvolge i territori esterni alle aree tutelate e in particolare i Sic previsti dalla direttiva Habitat. La scala di questo tipo di rete è di livello regionale e sovraregionale, tendenzialmente nazionale. Questo approccio può essere considerato una espressione necessaria ma non sufficiente del precedente, ai fini del governo del territorio.

**Rete ecologica come sistema paesistico:** l'obiettivo primario è quello della conservazione e fruizione del paesaggio. Nelle applicazioni la componente vivente considerata è quella della vegetazione visibile, azzerando il ruolo della componente animale (essenziale per gli equilibri ecologici dinamici alla base delle funzioni ambientali) e dei flussi bio-geo-chimici (in particolare il ciclo dell'acqua essenziale per i rapporti tra unità ecosistemiche all'interno di un dato ecosistema). La geometria di questa rete, applicata soprattutto alla scala locale e sub-regionale, è variabile e dipende dalla natura e dalla forma dei paesaggi. Un ruolo importante gioca il sistema dei percorsi a basso impatto ambientale che consentono la fruizione delle risorse paesistiche e territoriali, sull'esempio delle "greenways" americane, una rete verde fatta più per l'uomo che per gli elementi naturali, ma di grande interesse anche come elemento di continuità ecologica.

**Rete ecologica come scenario ecosistemico polivalente:** l'obiettivo è più ampio e complesso, non solo la conservazione della natura residua, ma anche la ricostruzione di un nuovo scenario ecosistemico orientato ad un nuovo modello di sviluppo sostenibile. La geometria della rete è basata su una struttura fondamentale composta da matrici naturali di base, gangli funzionali di appoggio, fasce di connessione, agroecosistemi di appoggio ecosostenibili.

L'analisi del Sistema ecologico funzionale territoriale della Regione Basilicata passa attraverso la lettura del territorio esposta negli allegati grafici del Piano redatti dal Dipartimento ambiente, territorio e Politiche della sostenibilità della Regione Basilicata.

Si riportano di seguito gli stralci cartografici significativi per l'analisi delle opere in progetto.

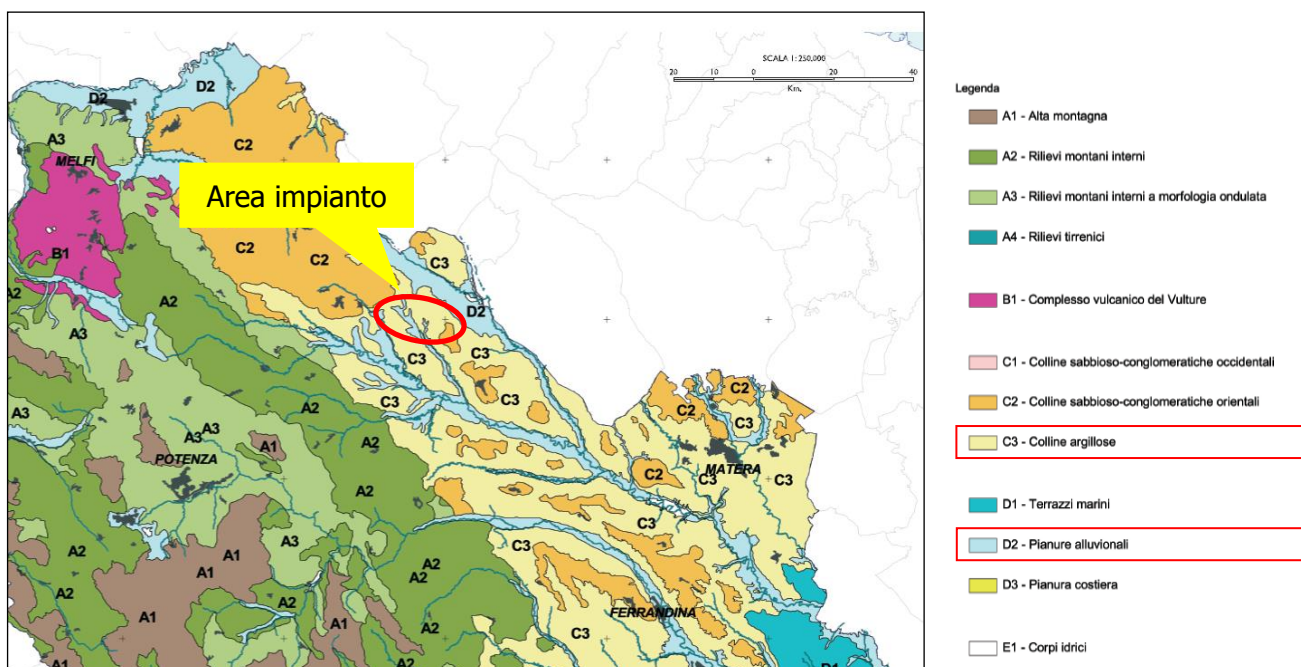




## Carta dei Sistemi delle terre

La carta dei sistemi di terre in scala 1:100.000 (tavola A1) è stata prodotta a partire dalla Carta pedologica regionale, mediante aggregazione delle unità cartografiche al livello gerarchico di province pedologiche.

Il territorio della Regione Basilicata è stato suddiviso, infatti, in 12 sistemi unitari ed omogenei sotto l'aspetto pedologico definiti "sistemi di terre" e descritti approfonditamente nel par. 5.1.1, nonché morfologico e di uso del suolo. La regione è stata inoltre suddivisa in sistemi ambientali riferibili alle categorie di Land cover e che accomunano sotto l'aspetto ecologico le cenosi vegetali riscontrabili sul territorio regionale.



**Figura 3-11: Stralcio Tavola A1: Carta sistemi delle terre**

L'area di progetto, come si evince dallo stralcio sopra riportato, ricade a cavallo del Sistema delle Colline argillose (C3) e di quello delle Pianure alluvionali (D2).

Il sistema delle Colline argillose (C3) comprende i suoli dei rilievi collinari argillosi della fossa bradanica e del bacino di Sant'Arcangelo, su depositi marini a granulometria fine, argillosa e limosa e, subordinatamente, su depositi alluvionali o lacustri. In prevalenza sono a profilo moderatamente differenziato per redistribuzione dei carbonati e brunificazione, e hanno caratteri vertici; sulle superfici



più erose sono poco evoluti e associati a calanchi. Sulle superfici sub-pianeggianti hanno profilo differenziato per lisciviazione, redistribuzione dei carbonati, e melanizzazione.

Il sistema delle Pianure alluvionali (D2) comprende suoli delle pianure, su depositi alluvionali o lacustri a granulometria variabile, da argillosa a ciottolosa. La loro morfologia è pianeggiante o sub-pianeggiante, ad eccezione delle superfici più antiche, rimodellate dall'erosione e terrazzate, che possono presentare pendenze più alte. Sui terrazzi più antichi hanno profilo moderatamente o fortemente differenziato per rimozione o redistribuzione dei carbonati, lisciviazione e rubefazione. Nelle aree in cui la messa in posto dei sedimenti è più recente, i suoli sono moderatamente evoluti per brunificazione e parziale redistribuzione dei carbonati. Sulle pianure attuali i suoli hanno profilo scarsamente differenziato, e sono ancora inondabili. Sono talora presenti fenomeni di melanizzazione, vertisolizzazione e gleificazione. Le quote sono comprese tra 0 e 775 m s.l.m. Il loro uso è tipicamente agricolo, spesso irriguo; fanno eccezione le aree prossime ai greti dei corsi d'acqua attuali, a vegetazione naturale.

Questi suoli coprono una superficie di 96.154 ha, che corrisponde al 9,6% del territorio regionale.

La realizzazione delle opere in progetto non comporta modifiche significative al Sistema delle terre, in quanto le opere da realizzare sono di tipo puntuale e comportano una sottrazione di suolo trascurabile, limitata alla sola piazzola di esercizio, alla fondazione delle turbine e alla viabilità di accesso, qualora non fosse utilizzabile quella già esistente.

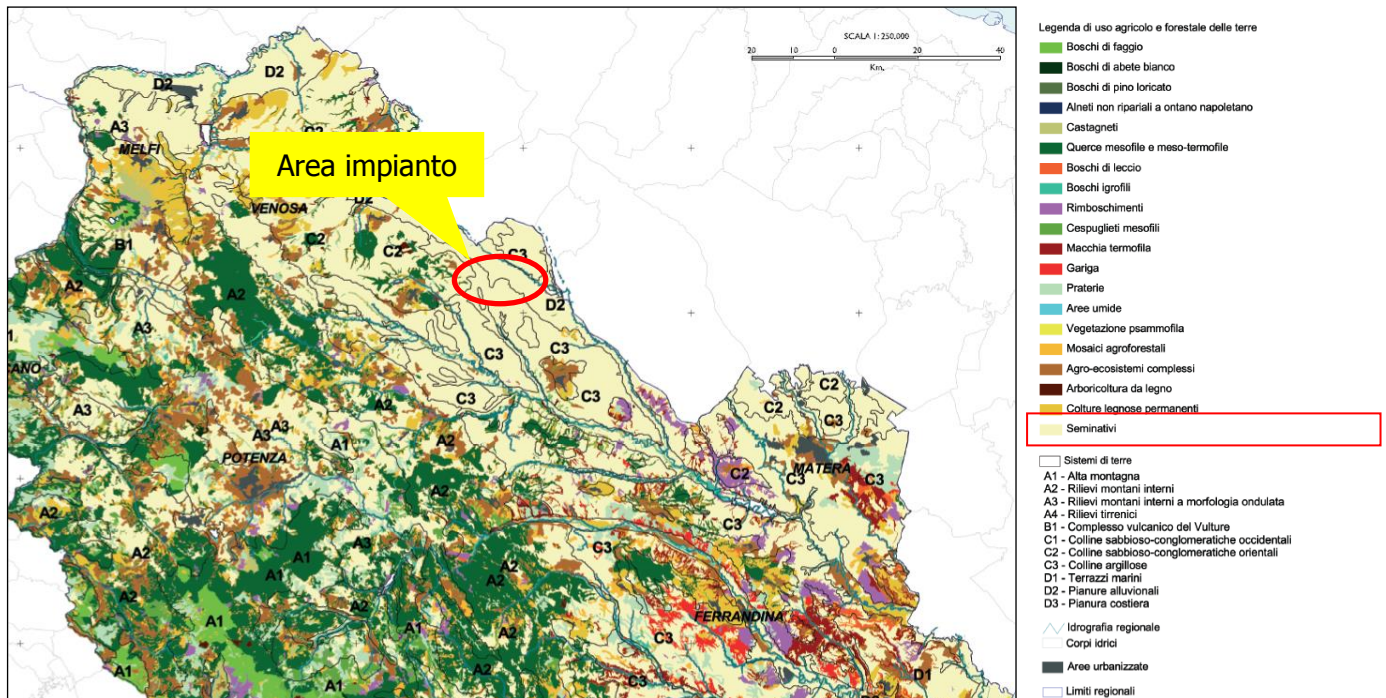
### **Carta dell'uso agricolo e forestale dei suoli**

La carta dell'uso forestale e agricolo dei suoli in scala 1:100.000 (tavola A2) è stata prodotta mediante merge in ambiente GIS delle seguenti cartografie:

- Carta forestale della Regione Basilicata (Regione Basilicata, 2006)
- Corine Land Cover 2000 (European Environment Agency, 2004).

L'obiettivo era quella di predisporre uno strato informativo unitario relativo al land cover a scala regionale, che combinasse le informazioni fisionomiche strutturali relative alle cenosi seminaturali arbustive ed arboree, contenute nella Carta forestale, con le informazioni sulle aree agricole, di prateria ed urbanizzate contenute nel Corine Land Cover.



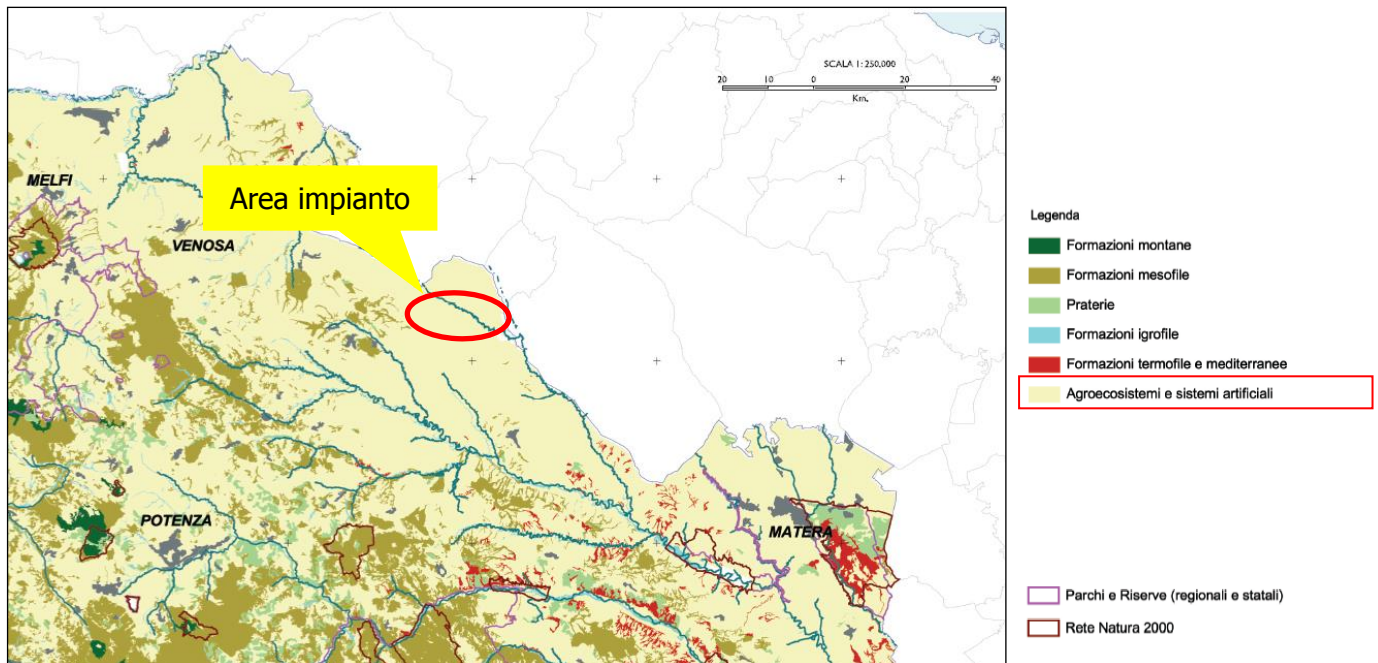


**Figura 3-12: Stralcio Tavola A2: Carta dell'uso agricolo e forestale dei suoli**

L'area di progetto, come si evince dalla figura sopra riportata, interessa suoli attualmente coltivati a seminativo.

## Carta dei Sistemi Ambientali

La carta dei sistemi ambientali è stata realizzata mediante riclassificazione della carta dell'uso agricolo e forestale, sulla base di una legenda sintetica delle grandi tipologie ecologico-vegetazionali.



**Figura 3-13: Stralcio Tavola A3: Carta dei Sistemi Ambientali**

L'area di progetto interessa una regione caratterizzata da agroecosistemi e sistemi artificiali, non interferisce con parchi, riserve o aree appartenenti alla Rete Natura 2000.

## Carta delle dinamiche delle coperture delle terre

La carta della stabilità delle coperture delle terre è stata elaborata a partire dalla carta delle dinamiche, classificando ed ordinando i processi di cambiamento delle coperture delle terre osservati nel cinquantennio, secondo un gradiente schematico indicativo che va dai processi in grado di assicurare il mantenimento/ miglioramento degli aspetti strutturali e funzionali degli habitat, a quelli invece caratterizzati dalla progressiva semplificazione/degrado/artificializzazione di tali aspetti.

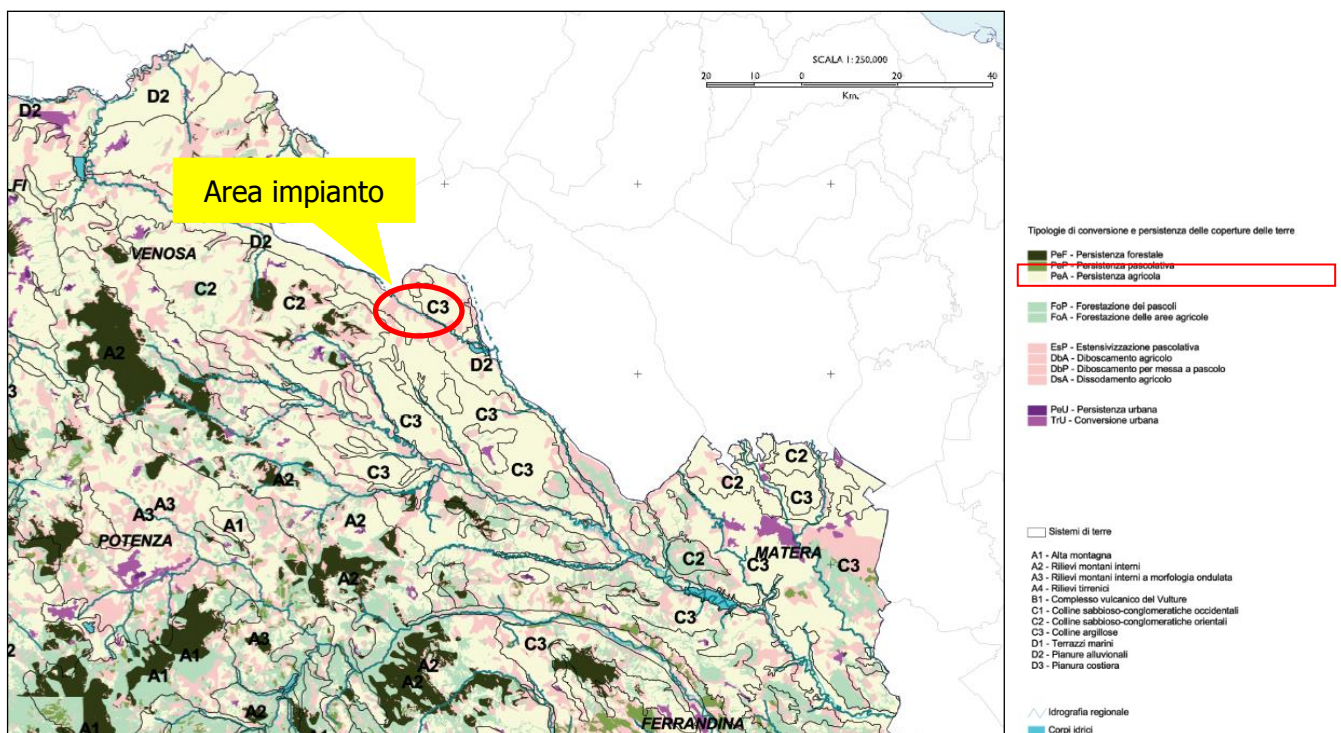
L'ordinamento dei processi è il seguente:

- aree stabili, caratterizzate da persistenza forestale o pascolativi





- aree in evoluzione, caratterizzate da forestazione dei pascoli
- aree in evoluzione, aree caratterizzate da forestazione di aree agricole
- aree in evoluzione, caratterizzate da pascoli intensivi
- aree stabili, caratterizzate da persistenza agricola
- aree stabili, caratterizzate da persistenza urbana
- aree in evoluzione, caratterizzate da diboscamento pascolativo
- aree in evoluzione, caratterizzate da dissodamento agricolo
- aree in evoluzione, caratterizzate da diboscamento agricolo
- aree in evoluzione, caratterizzate da nuova urbanizzazione.



**Figura 3-14: Stralcio Tavola B1: Carta delle dinamiche delle coperture delle terre**

L'area di progetto, come si evince dallo stralcio cartografico sopra riportato, interessa una regione caratterizzata da persistenza Agricola (Tipologia PeA).

Il parco eolico, in conformità con quanto stabilito dall'art. 12 comma 7 delle D.Lgs. 387/2003 sarà realizzato in zona agricola.

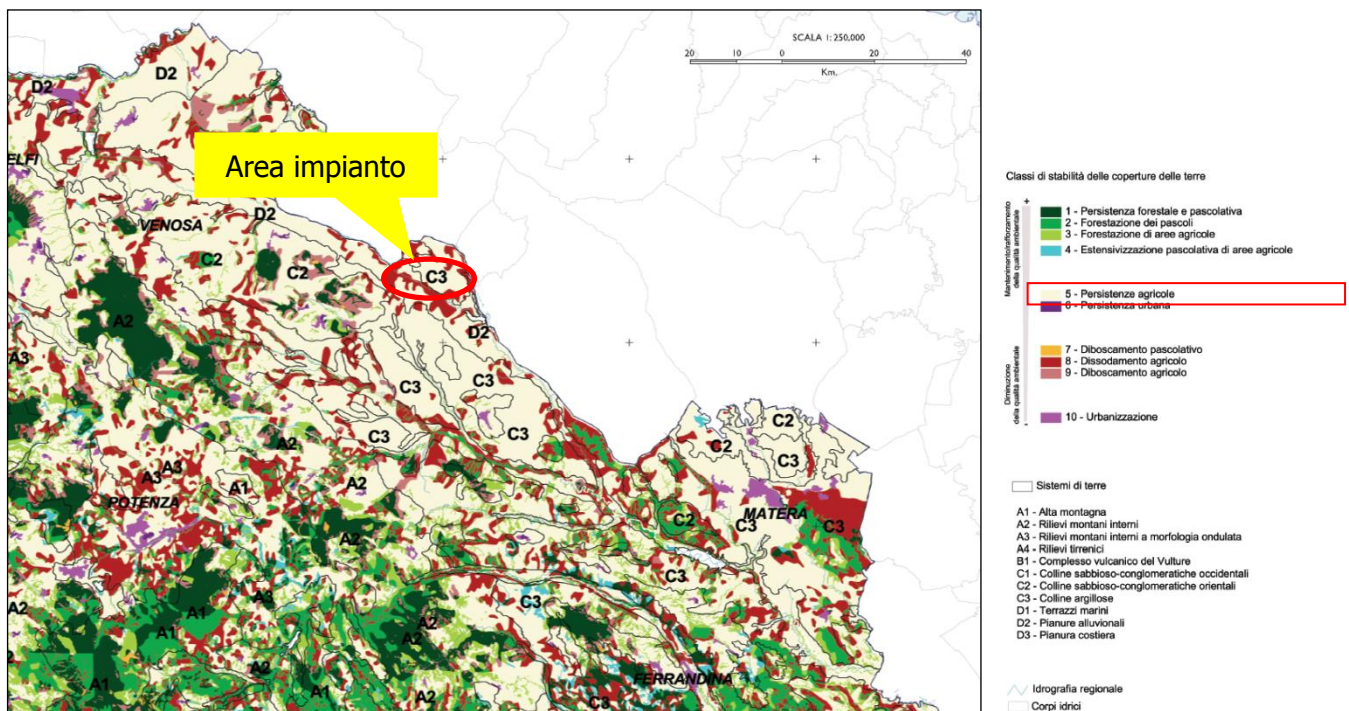
### **Stabilità della coltura delle terre**

La carta della stabilità delle coperture delle terre è stata elaborata a partire dalla carta delle dinamiche, classificando ed ordinando i processi di cambiamento delle coperture delle terre osservati nel cinquantennio, secondo un gradiente schematico indicativo che va dai processi in grado di assicurare il mantenimento/ miglioramento degli aspetti strutturali e funzionali degli habitat, a quelli invece caratterizzati dalla progressiva semplificazione/degrado/artificializzazione di tali aspetti. L'ordinamento dei processi è il seguente:

- aree stabili, caratterizzate da persistenza forestale o pascolativi
- aree in evoluzione, caratterizzate da forestazione dei pascoli
- aree in evoluzione, aree caratterizzate da forestazione di aree agricole
- aree in evoluzione, caratterizzate da estensivizzazione pascolativi di coltivi
- aree stabili, caratterizzate da persistenza agricola
- aree stabili, caratterizzate da persistenza urbana
- aree in evoluzione, caratterizzate da diboscamento pascolativo
- aree in evoluzione, caratterizzate da dissodamento agricolo
- aree in evoluzione, caratterizzate da diboscamento agricolo
- aree in evoluzione, caratterizzate da nuova urbanizzazione.

L'obiettivo di una tale classificazione è molteplice. In primo luogo essa consente l'identificazione degli ecosistemi seminaturali (boschi, praterie) caratterizzati da un maggior grado di stabilità nell'ultimo cinquantennio, ai quali è possibile attribuire in via preliminare un valore ambientale tendenzialmente più elevato.





**Figura 3-15: Stralcio Tavola C1: Carta della stabilità della coltura delle terre**

L'area di progetto, come si evince dallo stralcio cartografico sopra riportato, interessa una regione caratterizzata da persistenza agricola.

Il parco eolico, in conformità con quanto stabilito dall'art. 12 comma 7 delle D.Lgs. 387/2003 sarà realizzato in zona agricola.

### Qualità ambientale intrinseca

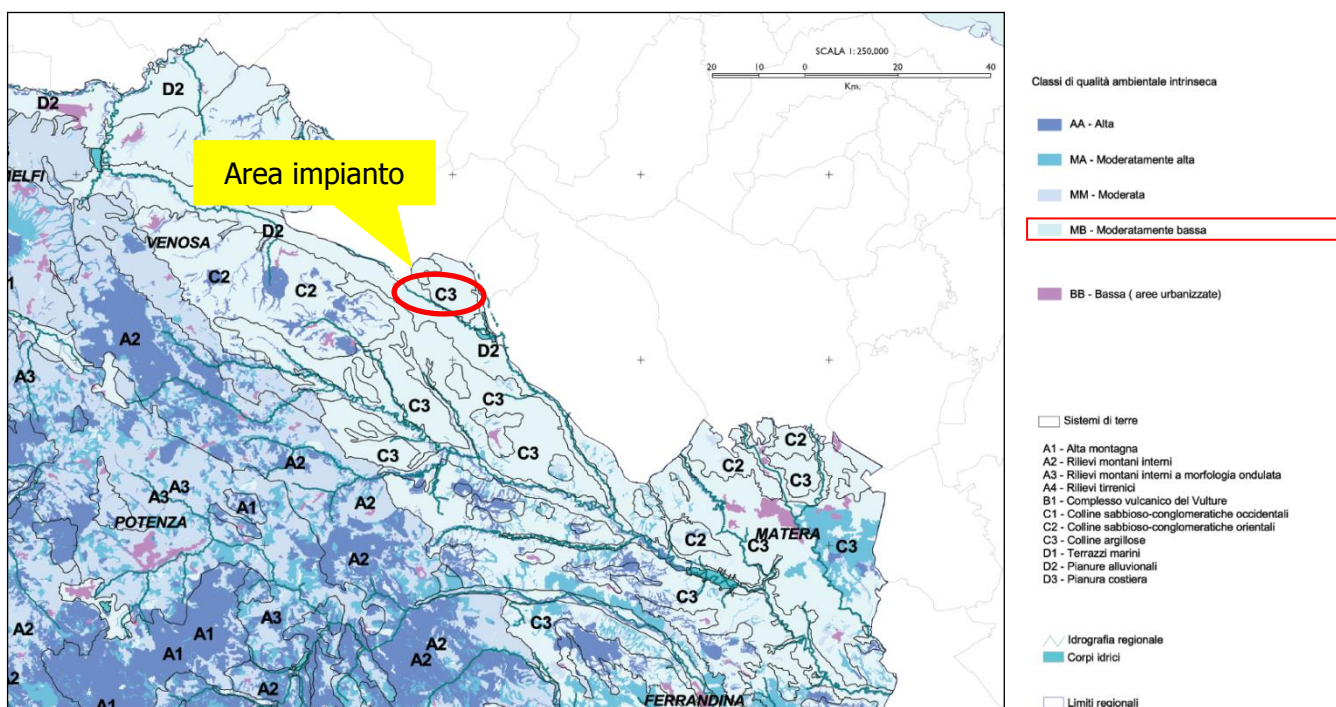
La qualità intrinseca delle diverse classi di land cover nei differenti sistemi di terre esprime in qualche modo il valore assoluto attribuito alla presenza di ciascuna tipologia di land cover all'interno dei diversi contesti fisiografici e di paesaggio (sistemi di terre), prescindendo dagli aspetti strutturali e dall'effettivo stato di conservazione che localmente caratterizzano e diversificano le diverse cenosi. Prendendo spunto dalla scala del grado di artificializzazione proposta da Lang (1974), modificata da Ubaldi (1978) e da quella di Ubaldi e Corticelli (1983) e dal valore di naturalità proposto dall'OCS, la valutazione è stata condotta sulla base della seguente matrice predisposta nell'ambito del progetto, che utilizza una scala di qualità intrinseca articolata nelle seguenti classi:

- alta AA





- moderatamente alta MA
- moderata MM
- moderatamente bassa MB
- bassa BB



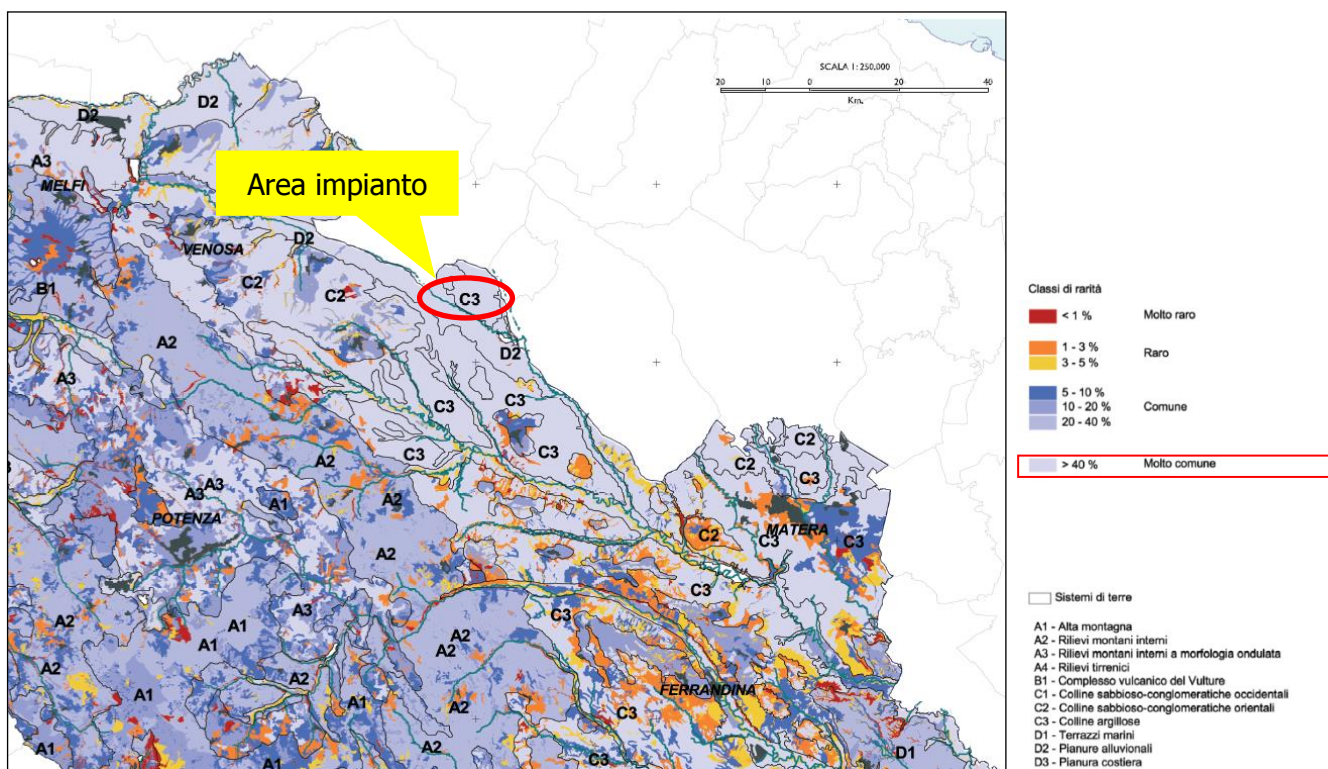
**Figura 3-16: Stralcio Tavola C2: Qualità ambientale intrinseca**

L'area di intervento ricade in zona classificata di qualità ambientale intrinseca MB – Moderatamente bassa. Le opere in progetto si inseriscono quindi in un contesto ambientale la cui qualità risulta compromessa dal grado di artificializzazione ante operam.

### Carta della rarità

L'abbondanza relativa o rarità è stata valutata con riferimento ai diversi sistemi di terre calcolando la percentuale della superficie di ciascun sistema interessata dalla presenza delle diverse tipologie di land cover, con l'ausilio della legenda riportata di seguito.





**Figura 3-17: Stralcio Tavola C3: Carta della rarità**

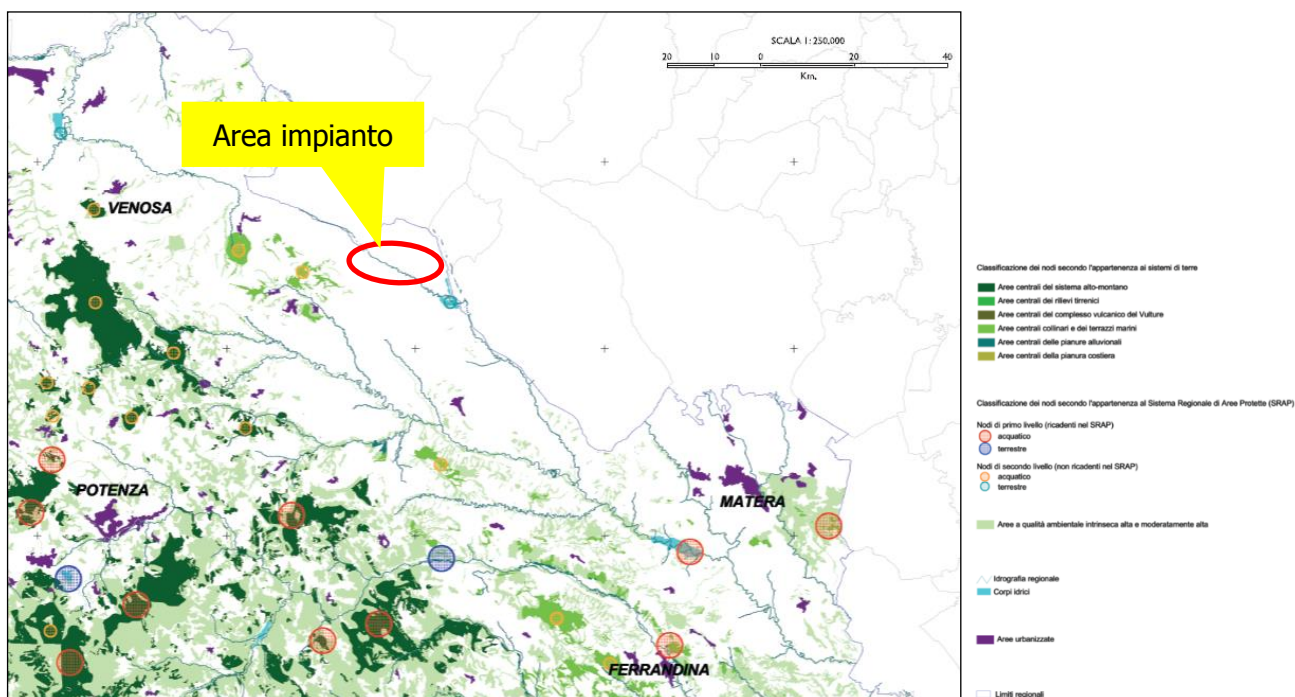
In riferimento alla Carta della rarità delle tipologie del land cover, l'area di progetto, come si evince dallo stralcio sopra riportato, è caratterizzato da una classe di rarità >40% Molto comune.

La realizzazione delle opere in progetto non modificherà la vocazione attualmente presente del land cover, inoltre, come già evidenziato, la realizzazione del parco comporterà una sottrazione minima di suolo agricolo.

### **Carta dei nodi della rete ecologica**

Nello schema di rete ecologica regionale elaborato nel presente studio pilota le aree centrali o nodi della rete ecologica sono state identificate con le aree di persistenza forestale o pascolativa. Tali aree, ricadenti nella classe 1 della carta della stabilità delle coperture delle terre (aree stabili, caratterizzate da persistenza forestale o pascolativa), sono ritenute in via preliminare rappresentative, a scala regionale, degli ecosistemi seminaturali del territorio regionale (boschi, praterie) a più elevata stabilità, maturità, complessità strutturale, indice di valore storico.



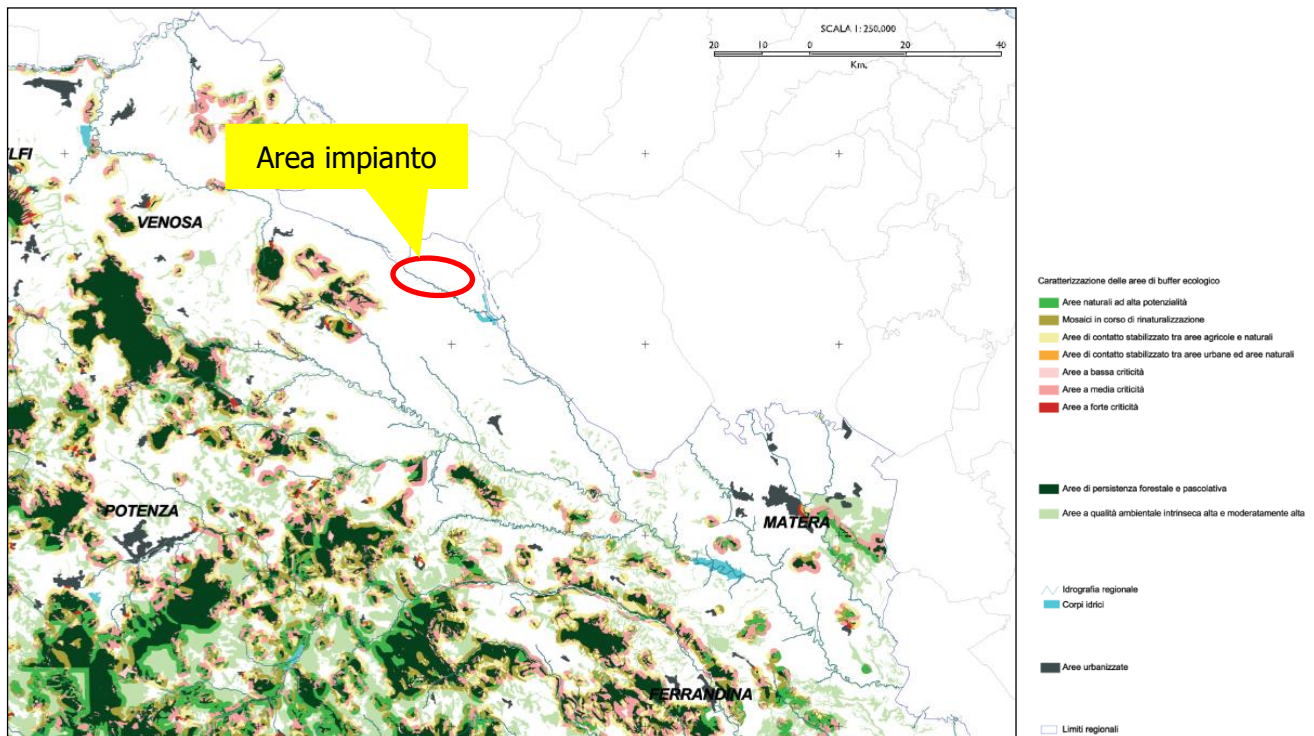


**Figura 3-18: Stralcio Tavola D1: Carta dei nodi della rete ecologica**

L'area interessata dall'intervento non interessa nessun nodo della rete ecologica.

### Carta delle aree di buffer ecologico

Ai fini della definizione dello schema di rete ecologica regionale è stata preliminarmente identificata come area cuscinetto di ciascuna area centrale o nodo, la fascia di 500 m ad essa immediatamente adiacente. All'interno delle aree di buffer ecologico è stata analizzata la stabilità delle coperture delle terre, al fine di identificare i processi potenzialmente in grado di influenzare gli aspetti strutturali, relazionali e funzionali di ciascuna area centrale o nodo.



**Figura 3-19: Stralcio Tavola D2: Carta delle aree di buffer ecologico**

L'area interessata dall'intervento non interessa nessun buffer ecologico.

### **Schema di rete ecologica regionale**

Una volta proceduto all'identificazione e caratterizzazione dei nodi e delle aree di cuscinetto ecologico, la definizione dello schema di rete ecologica si è completata con la definizione a scala regionale delle principali direttrici dei corridoi ecologici.

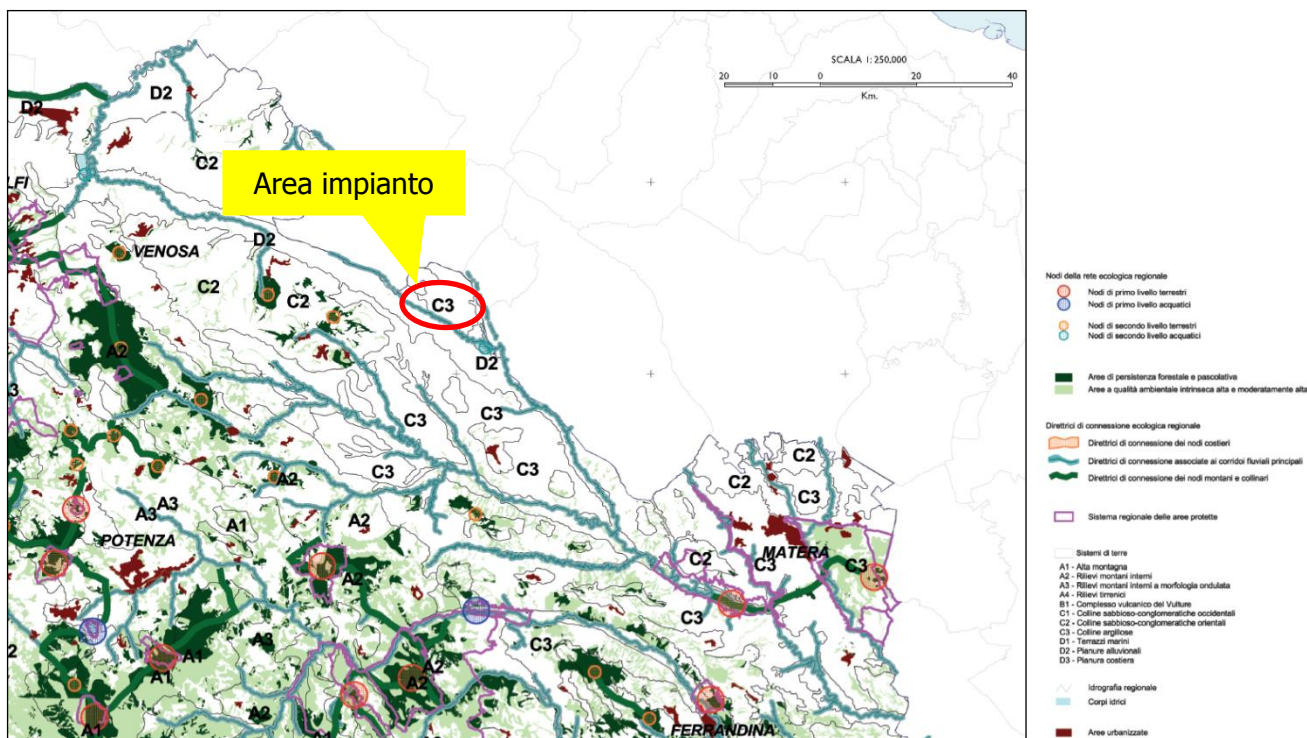
I criteri seguiti sono stati i seguenti:

- identificazione delle direttrici di connessione dei nodi costieri, nelle fasce costiere tirrenica e ionica;
- identificazione delle direttrici di connessione collegate ai corridoi fluviali, territorialmente identificate in via preliminare nelle fascia di 250 m dalla sponda dei corsi d'acqua di rilievo regionale;



- identificazione delle direttrici di connessione dei nodi montani e collinari, in corrispondenza di fasce di territorio caratterizzate da qualità ambientale intrinseca elevata o molto elevata (Tavola C2).

Le direttrici di connessione identificate sono relative a corridoi di rilevanza regionale o di primo livello, intesi come fasce ampie di collegamento tra nodi di primo o secondo livello, che costituiscono l'ossatura della rete regionale.



**Figura 3-20: Stralcio Tavola D3: Schema di rete ecologica regionale**

L'area interessata dalle opere in progetto non interessa nè direttrici di connessione dei nodi costieri, nè direttrici di connessione collegate ai corridoi fluviali e neanche direttrici di connessione dei nodi montani e collinari.

### 3.2.6. **Carta Forestale Regionale**

Negli ultimi decenni, le problematiche legate alla gestione delle risorse ambientali e forestali hanno assunto un ruolo di primo piano nella definizione delle linee politiche d'intervento sul territorio. Nel caso delle foreste, vari fattori hanno infatti influito sul quadro delle responsabilità di pianificazione: l'aumento della sensibilità pubblica alle questioni ambientali, l'opportunità di allargare i processi decisionali con una maggiore partecipazione dei diversi operatori, l'esigenza di migliorare l'interscambio delle informazioni del settore, la necessità di promuovere un uso sostenibile delle risorse forestali e ambientali in genere. Appare, dunque, quanto mai importante disporre di un quadro aggiornato e attendibile dello 'stato' delle foreste, definito attraverso la conoscenza delle diverse componenti di interesse forestale presenti in un determinato territorio. In tale contesto, la Regione Basilicata, tenuto conto della necessità di adeguare la conoscenza del patrimonio boschivo, ha affidato all'Istituto Nazionale di Economia Agraria (INEA - sede regionale per la Basilicata) un progetto di fattibilità per la realizzazione di un Sistema Informativo Forestale che prevedeva, tra l'altro, la redazione della Carta Forestale Regionale e dell'Inventario Regionale.

Nel 2004 il Dipartimento Ambiente Territorio e Politiche della Sostenibilità ha finanziato la prima fase di questo progetto, relativa alla predisposizione della Carta Forestale in formato numerico, a scala di elevato dettaglio, al fine di ottenere una conoscenza analitica della risorsa forestale e soprattutto di consentire la quantificazione e la distribuzione spaziale di questo patrimonio, a oggi scarsamente conosciuto a causa di informazioni non aggiornate e non supportate da criteri classificatori omogenei.

La Carta Forestale, congiuntamente all'Inventario Forestale, rappresenta uno degli strumenti di conoscenza e analisi più importanti per la pianificazione e la gestione dei territori boscati. Essa costituisce, infatti, lo strumento privilegiato per ottenere formazioni relative alla fisionomia, composizione, struttura, modalità gestionali e attitudini funzionali delle risorse forestali, configurandosi quindi come elemento di riferimento per la redazione dei piani di gestione a scala sia aziendale che territoriale e, in generale, per l'attuazione di tutti gli interventi di conservazione e valorizzazione delle risorse silvo-pastorali.

Per la realizzazione della Carta sono state impiegate tecnologie informatiche e sistemi di gestione di dati territoriali che consentono un utilizzo semplice ed efficiente dei dati raccolti e un loro agevole aggiornamento, al fine di superare la visione statica della risorsa forestale che, per sua stessa natura, è caratterizzata da grande dinamismo evolutivo. Le nuove politiche forestali mondiali e nazionali





mettono difatti in risalto come sia di notevole importanza rilevare e mantenere aggiornate tutte le informazioni che riguardano il territorio e l'ambiente e, in particolare, quelle inerenti le caratteristiche dei boschi: estensione, qualità, consistenza, tipo di gestione, caratteristiche compositive e strutturali, ecc. La realizzazione della Carta Forestale Regionale, che trova in un apposito atlante una rappresentazione sintetica e di carattere divulgativo, ha come specifici obiettivi:

a) la conoscenza della distribuzione geografica e della fisionomia del patrimonio forestale disaggregata su più ambiti territoriali, dal regionale al comunale;

b) l'adozione di una metodologia di classificazione in grado di cogliere le attuali peculiarità della copertura forestale lucana, ma altresì dotata del necessario grado di flessibilità per rappresentare condizioni che si potranno determinare in conseguenza di cambiamenti nei fattori ambientali e nelle modalità gestionali;

c) la produzione di una cartografia tematica di riferimento, facilmente aggiornabile, che sia prodromica alla realizzazione dell'Inventario Forestale Regionale.

Infine la DGR 6 maggio 2008, n. 655 ha determinato l' "Approvazione della Regolamentazione in materia forestale per le aree della Rete Natura 2000 in Basilicata, in applicazione del D.P.R. 357/97, del D.P.R. 120/2003 e del Decreto MATTM del 17/10/2007".





**Figura 3-21: Stralcio Carta forestale Regione Basilicata – Fonte <http://rsdi.regione.basilicata.it/webGis>**

Non si evidenziano interferenze tra l'impianto in progetto e le aree boschive presenti nell'area di intervento.

### 3.2.7. **II PIEAR**

Con la L.R. 1 del 19-1-2010, successivamente modificata ed integrata con D.G.R. 153 del 10-2-2010, è stato approvato il Piano di Indirizzo Energetico Ambientale Regionale (PIEAR).

Nell'ottica di favorire lo sviluppo di un eolico di qualità che rappresenti, anche, un esempio di integrazione tra attività antropica, ambiente e paesaggio sono stati individuati i requisiti minimi che un impianto FER deve rispettare al fine di poter essere realizzato.

Gli impianti di grande generazione devono possedere **requisiti minimi di carattere ambientale, territoriale, tecnico e di sicurezza**, propedeutici all'avvio dell'iter autorizzativo.

A tal fine sul territorio regionale sono stati individuati aree e siti non idonei alla installazione di tali impianti.

Si riportano di seguito le specifiche del Piano.

#### **Requisiti tecnici minimi**

I progetti per la realizzazione di impianti eolici di grande generazione, per essere esaminati ai fini dell'autorizzazione unica di cui all'art.12 del D.lgs 387/2003, è necessario che, indipendentemente dalla zona in cui ricadono, soddisfino i seguenti vincoli tecnici minimi:

- a) Velocità media annua del vento a 25 m dal suolo non inferiore a 4 m/s;
- b) Ore equivalenti di funzionamento dell'aerogeneratore non inferiori a 2.000 ore;
- c) Densità volumetrica di energia annua unitaria non inferiore a 0,2 kWh/(anno·mc), come riportato nella formula seguente:

$$E_v = \frac{E}{18D^2H} \geq 0,2 \left[ kWh / (anno \cdot m^3) \right]$$

Dove:

E = energia prodotta dalla turbina (espressa in kWh/anno);

D = diametro del rotore (espresso in metri);

H = altezza totale dell'aerogeneratore (espressa in metri), somma del raggio del rotore e dell'altezza da terra del mozzo;

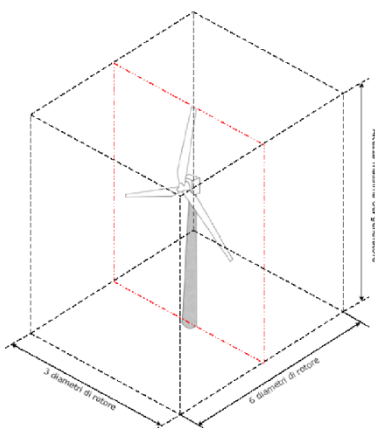


d) Numero massimo di aerogeneratori: 30 (10 nelle aree di valore naturalistico, paesaggistico ed ambientale). Per gli impianti collegati alla rete in alta tensione, di potenza superiore a 20 MW, ed inoltre, per quelli realizzati nelle aree di valore naturalistico, paesaggistico ed ambientale, dovranno essere previsti interventi a supporto dello sviluppo locale, commisurati all'entità del progetto, ed in grado di concorrere, nel loro complesso, agli obiettivi del PIEAR.

Ai fini della valutazione delle ore equivalenti, di cui al punto b, e della densità volumetrica, di cui al punto c, valgono le seguenti definizioni:

*Ore equivalenti di funzionamento di un aerogeneratore: rapporto fra la produzione annua di energia elettrica dell'aerogeneratore espressa in megawattora (MWh) (basata sui dati forniti dalla campagna di misure anemometriche) e la potenza nominale dell'aerogeneratore espressa in megawatt (MW).*

*Densità volumetrica di energia annua unitaria (Ev): rapporto fra la stima della produzione annua di energia elettrica dell'aerogeneratore espressa in chilowattora anno, e il volume del campo visivo occupato dall'aerogeneratore espresso in metri cubi e pari al volume del parallelepipedo di lati  $3D$ ,  $6D$  e  $H$ , dove  $D$  è il diametro del rotore e  $H$  è l'altezza complessiva della macchina (altezza del mozzo + lunghezza della pala).*



**Figura 3-22: Volume del campo visivo occupato da un aerogeneratore**

La densità volumetrica di energia annua unitaria è un parametro di prestazione dell'impianto che permette di avere una misura dell'impatto visivo di due diversi aerogeneratori a parità di energia prodotta. Infatti, avere elevati valori di  $E_v$  significa produrre maggiore energia a parità di impatto visivo dell'impianto.



Dai dati riportati nella Relazione tecnica e nello *Studio anemologico* si possono desumere i seguenti dati:

- a) la velocità media annua del vento a 25 m dal suolo è maggiore di 4 m/s;
- b) le ore equivalenti di funzionamento dell'aerogeneratore sono maggiori di 2.000 ore;
- c) la densità volumetrica di energia annua unitaria è maggiore di 0,2 kWh/(anno·mc).

Infine il numero complessivo di turbine da installare è inferiore a 30, pertanto si ritiene che i requisiti tecnici minimi previsti dal PIEAR siano soddisfatti.

### **Requisiti di sicurezza**

L'appendice A al punto 1.2.1.4. pone diversi requisiti di sicurezza a cui si deve attenere inderogabilmente la definizione del layout di progetto. Essi sono:

a) Distanza minima di ogni aerogeneratore dal limite dell'ambito urbano previsto dai regolamenti urbanistici redatti ai sensi della L.R. n. 23/99 determinata in base ad una verifica di compatibilità acustica e tale da garantire l'assenza di effetti di Shadow-Flickering in prossimità delle abitazioni, e comunque non inferiore a 1000 metri;

a-bis) Distanza minima di ogni aerogeneratore dalle abitazioni determinata in base ad una verifica di compatibilità acustica (relativi a tutte le frequenze emesse), di Shadow-Flickering, di sicurezza in caso di rottura accidentale degli organi rotanti. In ogni caso, tale distanza non deve essere inferiore a 2,5 volte l'altezza massima della pala (altezza della torre più lunghezza della pala) o 300 metri;

b) Distanza minima da edifici subordinata a studi di compatibilità acustica, di Shadow-Flickering, di sicurezza in caso di rottura accidentale degli organi rotanti. In ogni caso, tale distanza non deve essere inferiore a 300 metri;

c) Distanza minima da strade statali ed autostrade subordinata a studi di sicurezza in caso di rottura accidentale degli organi rotanti, in ogni caso tale distanza non deve essere inferiore a 300 metri;

d) Distanza minima da strade provinciali subordinata a studi di sicurezza in caso di rottura accidentale degli organi rotanti e comunque non inferiore a 200 metri;



d-bis) Distanza minima da strade di accesso alle abitazioni subordinata a studi di sicurezza in caso di rottura accidentale degli organi rotanti e comunque non inferiore a 200 metri;

e) E' inoltre necessario nella progettazione, con riferimento al rischio sismico, osservare quanto previsto dall'Ordinanza n. 3274/03 e sue successive modifiche, nonché al DM 14 gennaio 2008 ed alla Circolare Esplicativa del Ministero delle Infrastrutture n.617 del 02/02/2009 e, con riferimento al rischio idrogeologico, osservare le prescrizioni previste dai Piani di Assetto Idrogeologico (PAI) delle competenti Autorità di Bacino;

f) Distanza tale da non interferire con le attività dei centri di osservazioni astronomiche e di rilevazioni di dati spaziali, da verificare con specifico studio da allegare al progetto.

In merito ai criteri sopra elencati si riportano le seguenti considerazioni:

Il centro urbano più prossimo è quello del comune di Genzano di Lucania che dista circa 2,7 km dalla turbina più vicina.

a-bis) la distanza minima di ogni aerogeneratore dalle abitazioni è maggiore di 2,5 volte l'altezza massima della turbine, ovvero 500 m.

Distanza minima da edifici è maggiore di 300 m (Cft. Relazione di impatto acustico, Relazione sull'effetto Shadow-Flickering e Relazione di calcolo della gittata massima).

c) la distanza minima da strade statali ed autostrade è maggiore di 300 metri;

d) la distanza minima da strade provinciali è maggiore di 200 metri;

d-bis) la distanza minima da strade di accesso alle abitazioni è maggiore di 200 metri;

e) con riferimento al rischio idrogeologico, saranno osservare le prescrizioni previste dai Piani di Assetto Idrogeologico (PAI) delle competenti Autorità di Bacino;

f) il più vicino centro di osservazioni astronomiche è nel Comune di Castelgrande, distante circa 50 km dalla turbine più vicina.

Dalle valutazioni sopra esposte è possibile affermare che il progetto risulta conforme ai requisiti di sicurezza previsti dal PIEAR.



## **Requisiti anemologici**

Il progetto definitivo dell'impianto deve contenere uno Studio Anemologico correlato alle dimensioni del parco e con rilevazioni della durata di almeno un anno.

Le rilevazioni anemologiche devono rispettare i seguenti requisiti minimi:

a) Presenza di almeno una torre anemometrica nel sito con documentazione comprovante l'installazione.

b) La torre anemometrica deve essere installata seguendo le norme IEC 61400 sul posizionamento dei sensori e sulle dimensioni caratteristiche delle diverse parti che compongono la torre medesima.

c) I sensori di rilevazione della velocità del vento devono essere corredati da certificato di calibrazione non antecedente a 3 anni dalla data di fine del periodo di acquisizione.

d) Deve essere fornito un certificato di installazione della torre rilasciato dal soggetto incaricato dell'installazione, completa dei sensori e del sistema di acquisizione, memorizzazione e trasmissione dati, nonché un certificate rilasciato dal Comune che attesti l'avvenuta installazione della torre, previa comunicazione. Devono inoltre essere forniti i rapporti di manutenzione della torre.

e) Deve essere allegata la comprova dell'avvenuto perfezionamento della procedura di autorizzazione tramite comunicazione al Comune, per l'installazione di tutti gli anemometri che effettuano le misurazioni del Parco; la data di perfezionamento deve essere precedente all'inizio delle misurazioni stesse.

f) Periodo di rilevazione di almeno 1 anno di dati validi e consecutivi (è ammessa una perdita di dati pari al 10% del totale); qualora i dati a disposizione siano relativi ad un periodo di tempo inferiore ad un anno, ma comunque superiore a 9 mesi è facoltà del richiedente adottare una delle due strategie seguenti: considerare il periodo mancante alla stregua di un periodo di calma ed includere tale periodo nel calcolo dell'energia prodotta; integrare i dati mancanti con rilevazioni effettuate tramite torre anemometrica, avente le caratteristiche dei punti b), c), d) ed e), fino al raggiungimento di misurazioni che per un periodo consecutivo di un anno presentino una perdita di dati non superiore al 10% del totale. Qualora i dati mancanti fossero in numero maggiore di 3 mesi, il monitoraggio dovrà estendersi per il periodo necessario ad ottenere dati validi per ognuno dei mesi dell'anno solare.



g) I dati sperimentali acquisiti dovranno essere forniti alla presentazione del progetto nella loro forma digitale, originaria ed in forma aggregata con periodicità giornaliera, in un formato alfanumerico tradizionale (ascii o xls). La Pubblica Amministrazione si impegna ad utilizzare i dati anemologici forniti dal proponente per i soli fini istituzionali.

h) Devono essere fornite le incertezze totali di misura delle velocità rilevate dai sensori anemometrici utilizzati per la stima della produzione energetica.

i) Nella documentazione tecnica dovrà essere riportato un calendario dettagliato delle acquisizioni fatte da ciascun sensore di ciascuna torre nei mesi di rilevazione, insieme all'elenco delle misure ritenute non attendibili.

Dalle informazioni riscontrate nello *Studio anemologico* allegato al progetto definitivo è possibile affermare che i criteri anemologici previsti dal PIEAR sono soddisfatti.

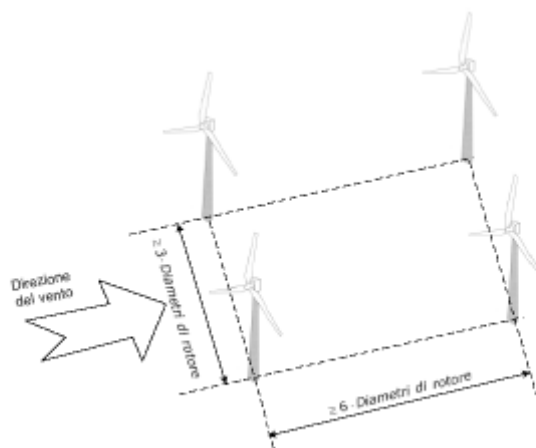
Per ulteriori approfondimenti si rimanda alla sopra citata relazione.

## **La progettazione**

Il cap. 1.2.1.6. dell'Appendice A al PIEAR riporta gli elementi progettuali minimi dal punto di vista ambientale. In particolare predispone che nella progettazione dell'impianto eolico si deve garantire una disposizione degli aerogeneratori la cui mutua posizione impedisca visivamente il così detto "effetto gruppo" o "effetto selva". A tal proposito e al fine di garantire la presenza di corridoi di transito per la fauna oltre che ridurre l'impatto visivo gli aerogeneratori devono essere disposti in modo tale che:

- a) La distanza minima tra gli aerogeneratori sia pari a 3 diametri rotore;
- b) La distanza minima tra le file di aerogeneratori sia pari a 6 diametri rotore.





Dando riscontro al contenuto del PIEAR si è mantenuta una distanza tra gli aerogeneratori sempre maggiore a 3 diametri rotore, nella fattispecie del caso tale dimensione è pari a 435 metri. Si ritiene pertanto che, coerentemente a quanto definito dal PIEAR, il layout di impianto sia stato progettato in modo tale da evitare ogni possibile verificarsi del cosiddetto effetto selva e da evitare il cosiddetto effetto barriera per l'avifauna.

Inoltre, l'Allegato A, detta alcune **raccomandazioni per la progettazione**, la costruzione, l'esercizio e la dismissione degli impianti. E, nella fattispecie:

- Le torri tubolari di sostegno (divieto di utilizzare torri a traliccio e tiranti) debbono essere rivestite con vernici antiriflesso di colori presente nel paesaggio o neutri, evitando l'apposizione di scritte e/o avvisi pubblicitari;

- L'ubicazione dell'impianto deve essere il più vicino possibile al punto di connessione alla rete di conferimento dell'energia in modo tale da ridurre l'impatto degli elettrodotti di collegamento;

- Evitare l'ubicazione degli impianti e delle opere connesse (cavidotti interrati, strade di servizio, sottostazione ecc.) in prossimità di compluvi e torrenti montani, indipendentemente dal loro bacino idraulico, regime e portate, e nei pressi di morfosttrutture carsiche quali doline e inghiottitoi;

- Gli sbancamenti e i riporti di terreno devono essere contenuti il più possibile ed è necessario prevedere per le opere di contenimento e ripristino l'utilizzo di tecniche di ingegneria naturalistica;

- Occorre evitare di localizzare gli aerogeneratori in punti del territorio tali da richiedere necessariamente le segnalazioni di sicurezza del volo a bassa quota rappresentate da colorazioni bianche e rosse e segnali luminosi;



- Al termine dei lavori il proponente deve procedere al ripristino morfologico, alla stabilizzazione ed inerbimento di tutte le aree soggette a movimenti di terra e al ripristino della viabilità pubblica e privata, utilizzata ed eventualmente danneggiata in seguito alle lavorazioni;

- Gli oli esausti derivanti dal funzionamento dell'impianto eolico dovranno essere adeguatamente trattati e smaltiti presso il Consorzio obbligatorio degli oli esausti;

- Alla fine del ciclo produttivo dell'impianto, il soggetto autorizzato è tenuto a dismettere l'impianto secondo il progetto approvato o, in alternativa, l'adeguamento produttivo dello stesso.

In merito ai punti 1.2.1.7, 1.2.1.8, 1.2.1.9 dell'Allegato al PIEAR la ditta proponente si impegna ad osservare gli accorgimenti indicati.

### **Aree e siti non idonei**

Sono aree che per effetto dell'eccezionale valore ambientale, paesaggistico, archeologico e storico o per effetto della pericolosità idrogeologica si ritiene necessario preservare.

Ricadono in questa categoria:

- 1. Le Riserve Naturali regionali e statali;*
- 2. Le aree SIC e pSIC*
- 3. Le aree ZPS e pZPS;*
- 4. Le Oasi WWF;*
- 5. I siti archeologici e storico-monumentali con fascia di rispetto di 300 m;*
- 6. Le aree comprese nei Piani Paesistici di Area vasta soggette a vincolo di conservazione A1 e A2;*
- 7. Tutte le aree boscate;*
- 8. Aree boscate ed a pascolo percorse da incendio da meno di 10 anni dalla data di presentazione dell'istanza di autorizzazione;*
- 9. Le fasce costiere per una profondità di 1.000m;*
- 10. Le aree fluviali, umide, lacuali e dighe artificiali con fascia di rispetto di 150 m dalle sponde (ex D.lgs n.42/2004) ed in ogni caso compatibile con le previsioni dei Piani di Stralcio per l'Assetto Idrogeologico;*





11. I centri urbani. A tal fine è necessario considerare la zona all'interno del limite dell'ambito urbano previsto dai regolamenti urbanistici redatti ai sensi della L.R. n. 23/99;

12. Aree dei Parchi Regionali esistenti, ove non espressamente consentiti dai rispettivi regolamenti;

13. Aree comprese nei Piani Paesistici di Area Vasta soggette a verifica di ammissibilità;

14. Aree sopra i 1200 metri di altitudine dal livello del mare;

15. Aree di crinale individuati dai Piani Paesistici di Area Vasta come elementi lineari di valore elevato;

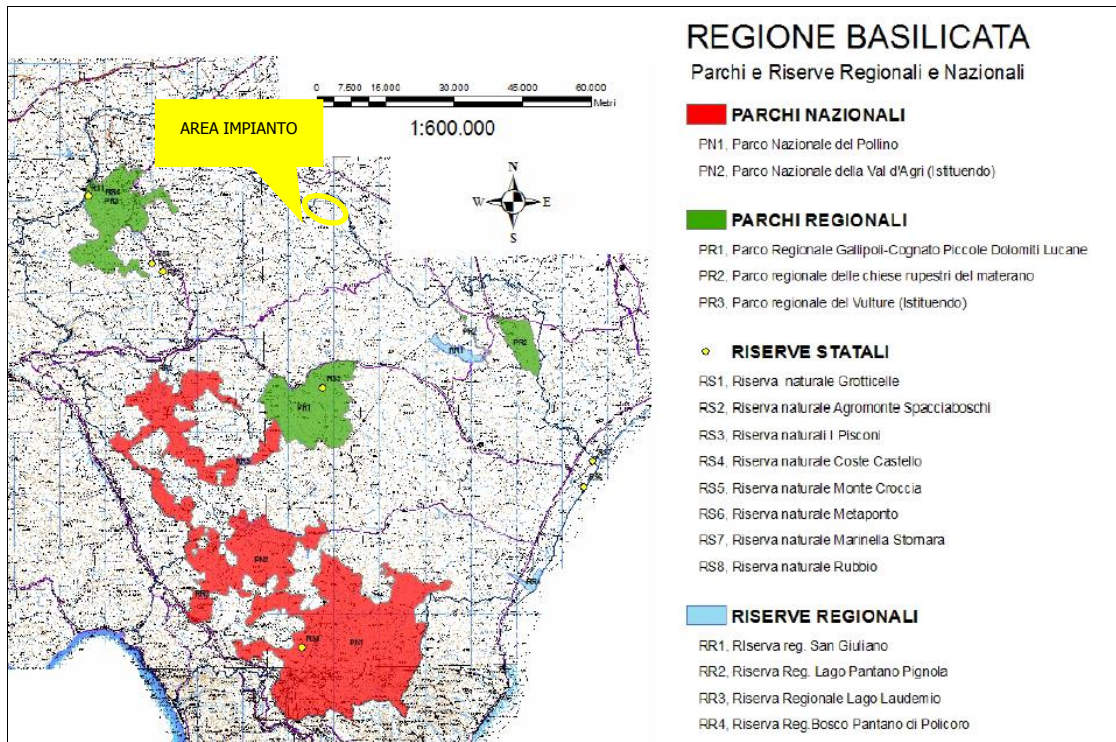
16. Su terreni agricoli irrigui con colture intensive quali uliveti, agrumeti o altri alberi da frutto e quelle investite da colture di pregio (quali ad esempio le DOC, DOP, IGT, IGP, ecc.);

17. aree dei Piani Paesistici soggette a trasformabilità condizionata o ordinaria.

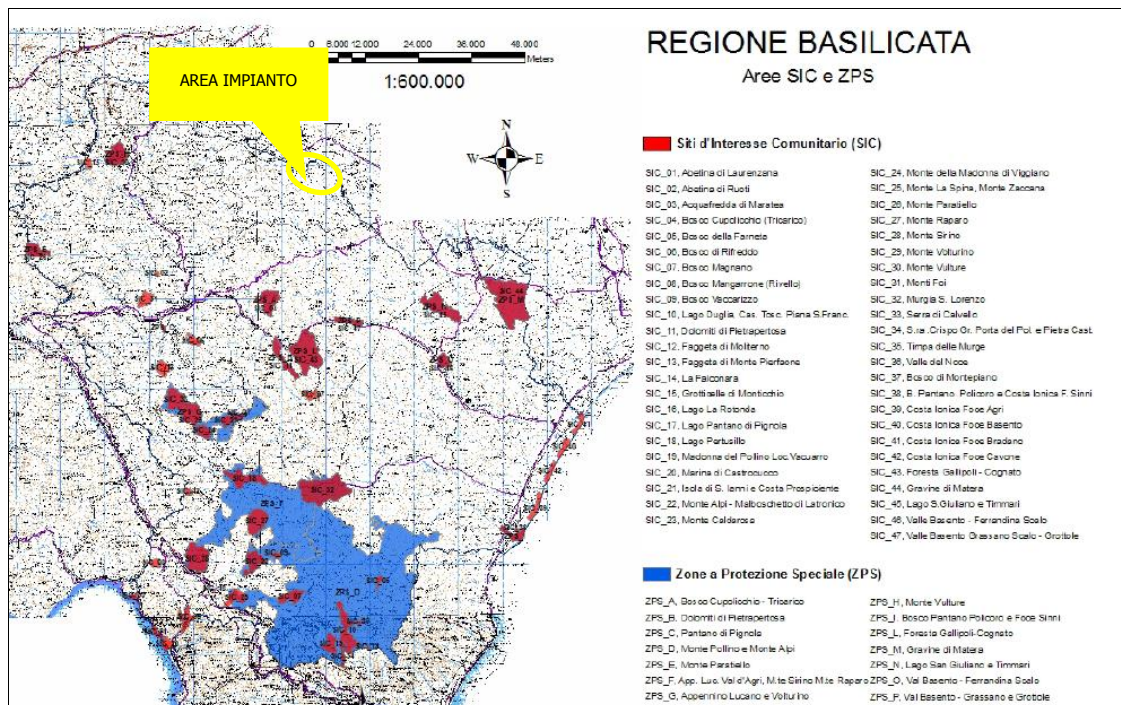
Per quanto concerne la conformità del progetto a quanto previsto dal PIER in merito ai siti idonei si fa presente che la più recente **L.R. n. 54 del 30 dicembre 2015 "Recepimento dei criteri per il corretto inserimento nel paesaggio e sul territorio degli impianti da fonti di energia rinnovabili ai sensi del D.M. 10.09.2010"** ha aggiornato la definizione dei siti non idonei all'installazione di FER, pertanto la conformità del progetto sarà valutata nel paragrafo successivo dedicato ai disposti della suddetta Legge Regionale.

Si riportano di seguito gli stralci cartografici allegati al PIER relativi alla vincolistica.



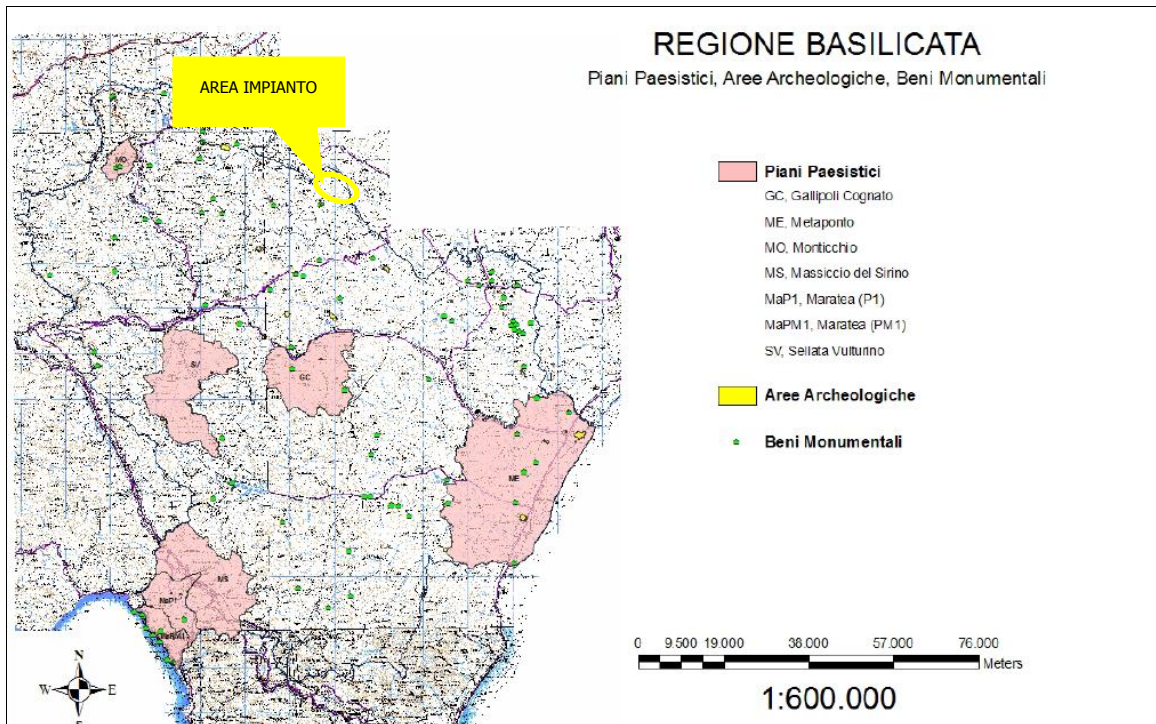


**Figura 3-23: Parchi e Riserve Regionali e Nazionali, fonte PIEAR**

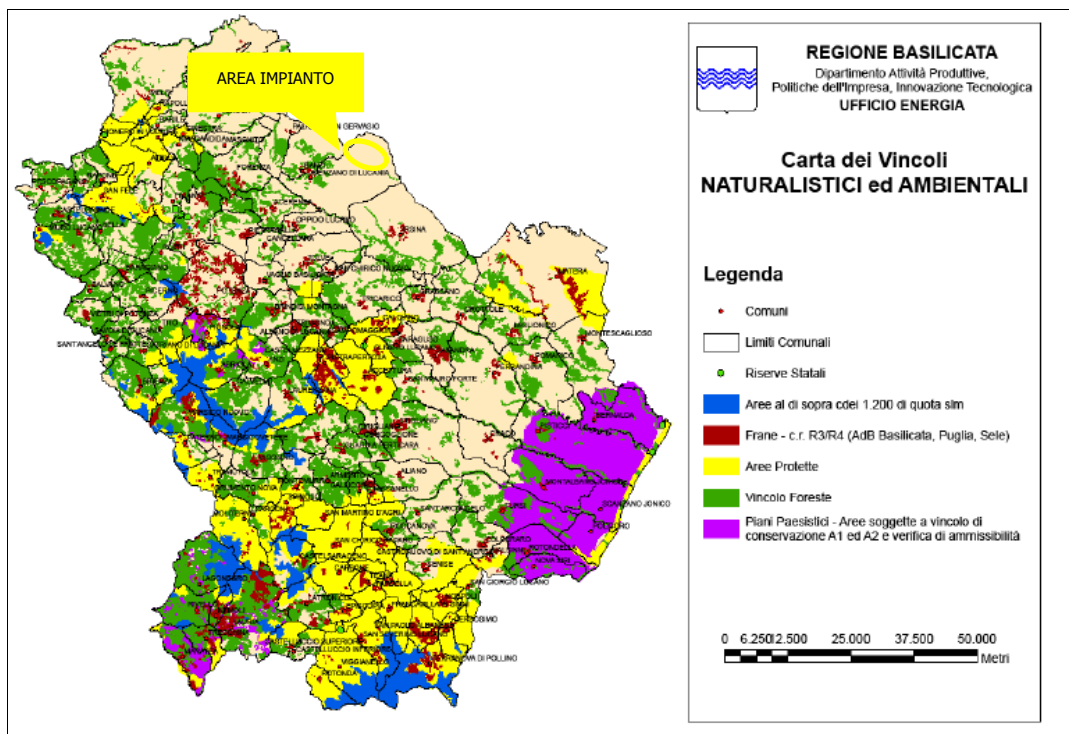


**Figura 3-24: Aree SIC e ZPS, fonte PIEAR**

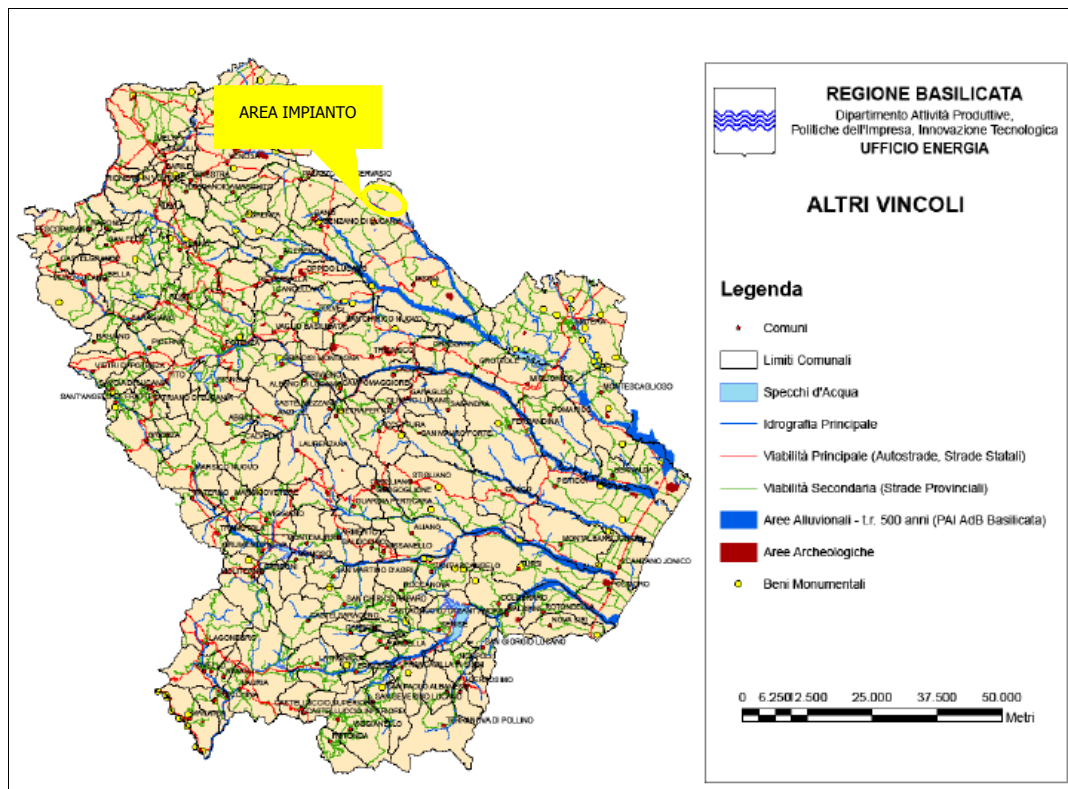




**Figura 3-25: Piani Paesistici, aree Archeologiche, Beni Monumentali, fonte PIEAR**



**Figura 3-26: Carta dei Vincoli Naturalistici ed Ambientali, fonte PIEAR**



**Figura 3-27: Altri vincoli, fonte PIEAR**

**Alla luce delle considerazioni sopra riportate le opere in progetto risultano coerenti con quanto disposto dal PIEAR.**

### 3.2.8. *Legge Regionale n. 54 del 30 dicembre 2015*

L'Allegato A della Legge Regionale n. 54 del 30 dicembre 2015 "Recepimento dei criteri per il corretto inserimento nel paesaggio e sul territorio degli impianti da fonti di energia rinnovabili ai sensi del D.M. 10.09.2010 definisce i siti non idonei all'installazione di FER riconducibili alle seguenti tematiche:

1. AREE SOTTOPOSTE A TUTELA DEL PAESAGGIO, DEL PATRIMONIO STORICO, ARTISTICO E ARCHEOLOGICO,
2. AREE COMPRESSE NEL SISTEMA ECOLOGICO FUNZIONALE TERRITORIALE,
3. AREE AGRICOLE,





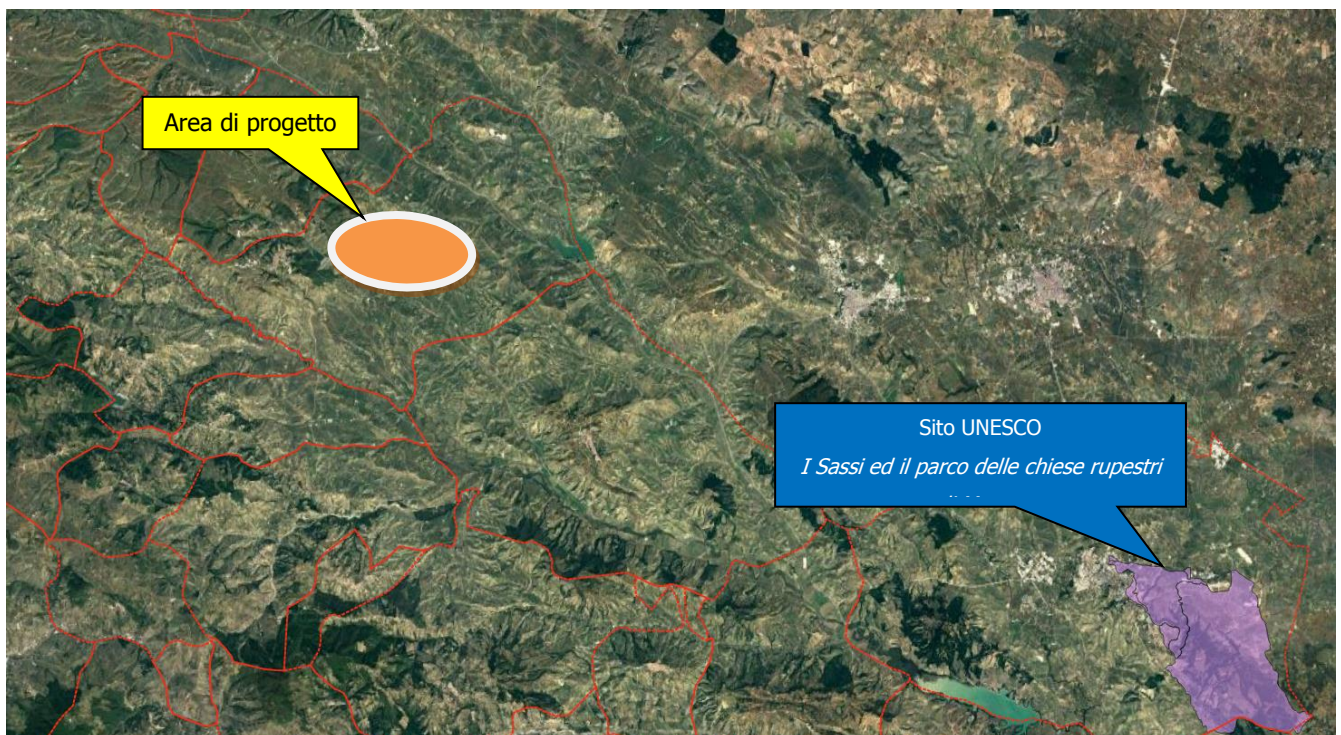
#### 4. AREE IN DISSESTO IDRAULICO ED IDROGEOLOGICO.

Si analizzerà di seguito la coerenza dell'impianto con la L.R. n. 54/2015, in particolare con la compatibilità delle opere in progetto con i siti non idonei.

### 1. AREE SOTTOPOSTE A TUTELA DEL PAESAGGIO, DEL PATRIMONIO STORICO, ARTISTICO E ARCHEOLOGICO

#### 1.1. Siti inseriti nel patrimonio mondiale dell'UNESCO

E' compreso in questa tipologia il territorio della Basilicata che risulta iscritto nell'elenco dei siti del patrimonio mondiale dell'UNESCO denominato IT 670 "I Sassi ed il parco delle chiese rupestri di Matera", istituito dal 1993. E' previsto un buffer di 8000 mt dal perimetro del sito.



**Figura 3-28: Perimetrazione sito UNESCO *I Sassi ed il parco delle chiese rupestri di Matera* e layout di progetto**

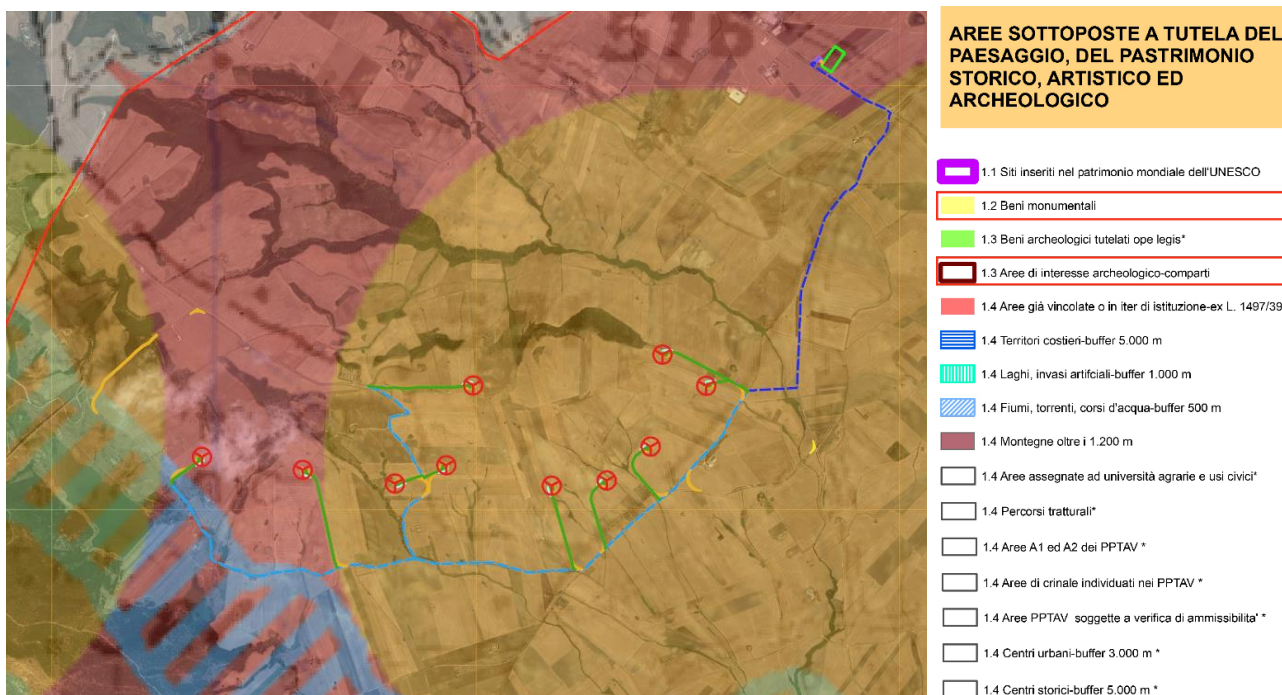


L'area interessata dall'impianto dista circa 43 km dal sito UNESCO denominato IT 670 "I Sassi ed il parco delle chiese rupestri di Matera".

Si ritiene quindi che le opere a farsi siano coerenti con i caratteri paesaggistici, si precisa infine che l'elevata distanza tra il sito in progetto e il sito UNESCO scongiurano qualsiasi tipo di interferenza.

## 1.2. Beni monumentali

Sono comprese in questa tipologia i beni monumentali individuati e normati dagli artt. 10, 12 e 46 del D. Lgs n.42/2004 e s.m.ii. Per i beni monumentali esterni al perimetro dei centri urbani (Ambito Urbano da RU o da Zonizzazione Prg/PdF) si prevede un buffer è di 2000 m.



**Figura 3-29: Estratto carta dei beni culturali immobili, archeologici e paesaggistici e layout di progetto**

Come si evince dallo stralcio cartografico sopra riportato nell'area di progetto insiste il buffer relativo alla segnalazione architettonica denominata Masseria Verderosa ubicata nel territorio comunale di Genzano di Lucania e sottoposta a tutela con D.M. del 16/12/1998.

Gli aerogeneratori ricadenti in tale area sono le WTG 3-4-5-6-7-8-9-10.

L'impatto potenziale che le opere oggetto di studio potrebbero generare sul bene afferiscono soprattutto all'alterazione della percezione del paesaggio da e verso il sito, pertanto nel presente studio si è elaborata la visuale che si avrebbe da Masseria Verderosa a seguito della realizzazione delle opere.

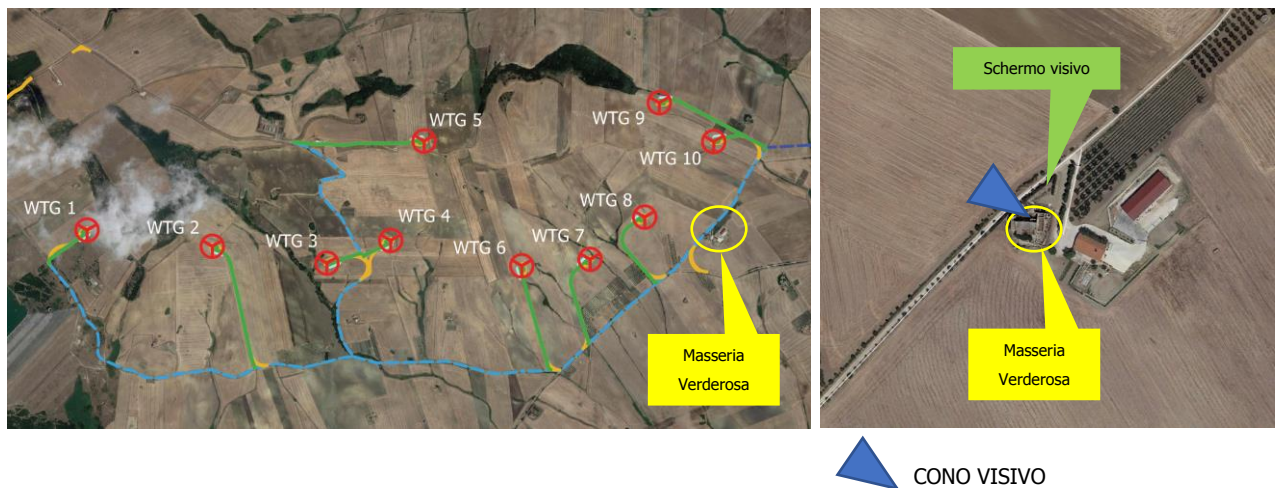


**Panoramica ante operam da Masseria Verderosa**



**Panoramica post operam da Masseria Verderosa**

Dalla simulazione sopra riportata si evince che la viabilità di accesso alla masseria costituisce anche parte della viabilità di accesso al parco. In particolare percorrendo la viabilità limitrofa a Masseria Verderosa si accede alla WTG 6-7-8, mentre in lontananza si possono scorgere le WTG 2-3-4-5, la WTG 1 non risulta visibile a causa dell'andamento orografico ed infine le WTG 9-10 sono alle spalle dell'osservatore.



**Figura 3-30: Layout su base ortofoto e particolare dell'area di Masseria Verderosa**

Come mostra l'immagine sopra riportata la visuale da Masseria Verderosa verso il parco eolico è filtrata dalla presenza dell'alberatura esistente in corrispondenza del ciglio stradale.

L'alberatura, visibile nelle panoramiche sopra riportate, raggiunge i 7m di altezza, e consente pertanto di preservare la visuale dal bene sottoposto a tutela verso l'area del parco in progetto.

### 1.3. Beni archeologici

Il sito come "traccia archeologica di un'attività antropica" costituisce l'unità territoriale minima, riconoscibile nelle distinte categorie, indicate dall'allegato 3 (par. 17) delle Linee guida, di cui al D.M. 10/09/2010, come criteri di individuazione delle aree non idonee, secondo i seguenti raggruppamenti:

- "aree e beni di notevole interesse culturale di cui alla Parte II del D.Lgs. 42/2004" (artt. 10, 12 e 45);
- "zone situate in prossimità di parchi archeologici e nelle aree contermini ad emergenze di particolare interesse culturale";
- "zone individuate ai sensi dell'art. 142 del D.Lgs. 42/2004" (nello specifico dei siti archeologici, la lett. m.).

Il quadro di riferimento relativo ai beni archeologici permette di delineare due macrocategorie internamente differenziate:

#### 1. Beni Archeologici tutelati ope legis



- Beni dichiarati di interesse archeologico ai sensi degli artt. 10, 12, 45 del D.Lgs. 42/2004 con divieto di costruzione impianti con buffer calcolato dai limiti del vincolo di m1000 nel caso degli eolici e m 300 nel caso dei fotovoltaici. L'elenco di tali beni è pubblicato e aggiornato sul sito della Soprintendenza per i Beni Archeologici della Basilicata.

- Beni per i quali è in corso un procedimento di dichiarazione di interesse culturale ai sensi degli artt. 14 e 46, assimilabili ai beni indicati al punto precedente.

- Tratturi vincolati ai sensi del D.M. 22 dicembre 1983 con possibilità di attraversamento e di affiancamento della palificazione al di fuori della sede tratturale verificata su base catastale storica.

- Zone individuate ai sensi dell'art. 142, lett. m del D.Lgs. 42/2004.

2. Aree di interesse archeologico, intese come contesti di giacenza storicamente rilevante (...).

I beni archeologici hanno una specifica normativa di riferimento per quanto attiene agli strumenti di tutela, tuttavia, tra le finalità di un Piano Paesaggistico è anche la tutela del contesto territoriale di giacenza di quanto non ancora oggetto di specifici provvedimenti di tutela. Pertanto, la perimetrazione delle aree non idonee ha inteso salvaguardare territori rispetto ai quali il livello di attenzione non è sostenuto da dispositivi giuridici codificati, nella consapevolezza, peraltro, della natura non vincolante del documento redatto dal Tavolo Tecnico.

Su queste basi metodologiche, sono stati individuati come aree non idonee i seguenti comparti territoriali, (...), a cui sono stati dati nomi convenzionali.

Il comparto nel quale ricade l'area vasta di progetto è:

**1. L'Ager Venusinus:** *comuni di Melfi, Genzano, Lavello, Venosa, Maschito, Palazzo S. Gervasio. All'interno del comparto indicato molte aree sono state già oggetto di precisi provvedimenti di tutela e, tuttavia, il quadro territoriale noto da bibliografia e in base ai rinvenimenti effettuati segnalano un altissimo potenziale archeologico, relativo in particolar modo all'età repubblicana e imperiale, quando si assiste ad una diffusa occupazione attraverso un complesso sistema di fattorie, sicuramente relazionate all'interno di un sistema produttivo sostenuto da una rete stradale articolata e proiettata su importanti assi viari.*





E' evidente come lo spirito del legislatore sia quello di tutelare un territorio pregno di testimonianze non ancora tutelate da dispositivi giuridici, lasciando l'onere della valutazione peculiare ad ogni singola procedura autorizzativa, in quanto caso per caso saranno valuteranno le singolarità dei siti in progetto.

**Nel caso in questione, l'area di progetto ricade in una area ad interesse archeologico di nuova istituzione. Trattasi di un vincolo di tipo areale e non puntuale, pertanto alla luce delle analisi sito specifiche condotte e riportate nello *Studio di rischio archeologico* è possibile affermare che non sono presenti nelle vicinanze (300 m) delle opera di progetto beni dichiarati di interesse archeologico o beni sottoposti ad interesse culturale diretto ai sensi degli artt. 14 e 46.**

#### 1.4. Beni paesaggistici

Sono comprese in questa tipologia:

- le aree già vincolate ai sensi dell' artt. 136 e 157 del D. Lgs n.42/2004 (ex L.1497/39), con decreti ministeriali e/o regionali e quelle in iter di istituzione.

<b><i>Aree interessate a vincoli paesaggistici in itinere</i></b>	
<b>DENOMINAZIONE</b>	<b>TERRITORIO INTERESSATO</b>
Matera	Intero territorio comunale di Matera
Ampliamento vincolo territorio comunale di Irsina (MT)	Intero territorio comunale di Genzano di Lucania (PZ)
Ampliamento vincolo Castel Lagopesole	Parte territorio comunale di Avigliano e Filiano (cfr. Planimetria allegata)

Per quanto concerne la ricognizione dei beni paesaggistici nell'area di progetto, come si evince dalla ***estratto della carta dei beni culturali immobili, archeologici e paesaggistici*** sopra riportato, ad oggi nessun **vincolo paesaggistico istituito ai sensi degli artt. 136 e 157 del D. Lgs n.42/2004 interessa l'area in questione.**

- i territori costieri compresi in una fascia della profondità di 5000 metri dalla linea di battigia, anche per i terreni elevati sul mare, non ricadenti nelle aree vincolate ai sensi dell' artt. artt. 136 e 157 del D. Lgs n.42/2004 (exL.1497/39).

**Il progetto non interessa territori costieri.**





- i territori contermini ai laghi ed invasi artificiali compresi in una fascia della profondità di 1000 metri dalla linea di battigia, anche per i territori elevati sui laghi.

Nell'area di progetto si segnala la presenza dell'invaso denominato Lago di Serra del Corvo dal quale la turbina più prossima risulta essere la WTG1. Lo scopo della norma di istituire un buffer di tale ampiezza è quello di salvaguardare la percezione dell'invaso nel contesto paesaggistico, pertanto al fine di analizzare e valutare i possibili impatti visivi dell'opera sull'invaso è stata effettuata la seguente fotosimulazione.



**Figura 3-31: Panoramica ante operam**



**Figura 3-32: Panoramica post operam**

Le panoramiche sopra riportate, tratte lungo la SS169, ritraggono la situazione ante e post operam. Come si evince dalla panoramica ante operam, il paesaggio circostante il lago risulta già caratterizzato dalla presenza di turbine eoliche, l'inserimento del parco, ed in particolare della WTG1 non costituiscono una novità nella percezione del paesaggio.

- i fiumi, i torrenti, i corsi d'acqua iscritti negli elenchi previsti dal testo unico delle disposizioni di legge sulle acque ed impianti elettrici, approvato con regio decreto 11 dicembre 1933, n. 1775, e le relative sponde o piedi degli argini per una fascia di 500 metri ciascuna.

**L'impianto non interessa alcun corso d'acqua iscritto negli elenchi delle acque pubbliche.**

- le montagne per la parte eccedente 1.200 metri sul livello del mare per la catena appenninica.

**Nessuna interferenza.**

- le aree assegnate alle università agrarie e le zone gravate da usi civici. Sono comprese in questa tipologia le aree gravate dal diritto che spetta a coloro che appartengono ad una determinata collettività – Comune o Frazione – di godere, traendone alcune utilità primarie, di beni immobili presenti nel territorio di riferimento della collettività stessa. Si tratta di terre, di fatto silvo-pastorali o agricole a queste funzionali, conservate alla popolazione proprietaria per il loro preminente interesse ambientale.

**Nessuna interferenza.**

- i percorsi tratturali. Si intendono come percorsi tratturali le tracce dell'antica viabilità legata alla transumanza, in parte già tutelate con D.M. del 22 dicembre 1983.

Il cavidotto interrato di collegamento tra le WTG 6-7-8-10 interessa il **Regio Tratturello Palmira-Monteserico-Canosa**. Si precisa che la realizzazione del cavidotto è prevista in interrato, inoltre la posa sarà effettuata sull'attuale sede stradale della SP 74 Monteserico, pertanto la realizzazione dell'opera non comporterà alterazioni significative della sede tratturale.

- le aree comprese nei Piani Paesistici di Area Vasta soggette a vincolo di conservazione A1 e A2.

Le aree soggette a vincolo di conservazione A1 sono le aree a conservazione integrale, ove è possibile esclusivamente la realizzazione di opere di manutenzione, miglioramento e ripristino delle



caratteristiche costitutive e degli usi attuali compatibili, nonché interventi volti all'eliminazione di eventuali usi incompatibili, ovvero detrattori ambientali.

Le aree soggette a vincolo di conservazione A2 sono le aree a conservazione parziale, ove è possibile, la realizzazione di opere di manutenzione, di miglioramento e ripristino delle caratteristiche costitutive, nonché interventi volti all'introduzione di nuovi usi che non alterino dette caratteristiche, oltretutto interventi per l'eliminazione di eventuali usi incompatibili, ovvero detrattori ambientali.

### **Nessuna interferenza, l'area non è soggetta a Piani paesistici di Area vasta.**

- le aree di crinale individuate dai Piani Paesistici di Area Vasta come elementi lineari di valore elevato.

Si tratta delle zone di rispetto riferite ad elementi puntuali o lineari, a carattere naturalistico e/o storico- monumentale, costituenti punti di vista dominanti e pertanto importanti, sia come elementi strutturanti il quadro paesaggistico, sia per una fruizione attiva del paesaggio.

### **Nessuna interferenza.**

- le aree comprese nei Piani Paesistici di Area Vasta soggette a Verifica di Ammissibilità.

Si tratta di zone la cui trasformazione deve essere sottoposta a verifica di ammissibilità, consistente nella verifica , attraverso lo "studio di compatibilità" per vari tematismi - naturalistico, percettivo, storico..... – dell'ammissibilità di una trasformazione antropica, rispetto alla conservazione delle caratteristiche costitutive dell'area.

### **Nessuna interferenza.**

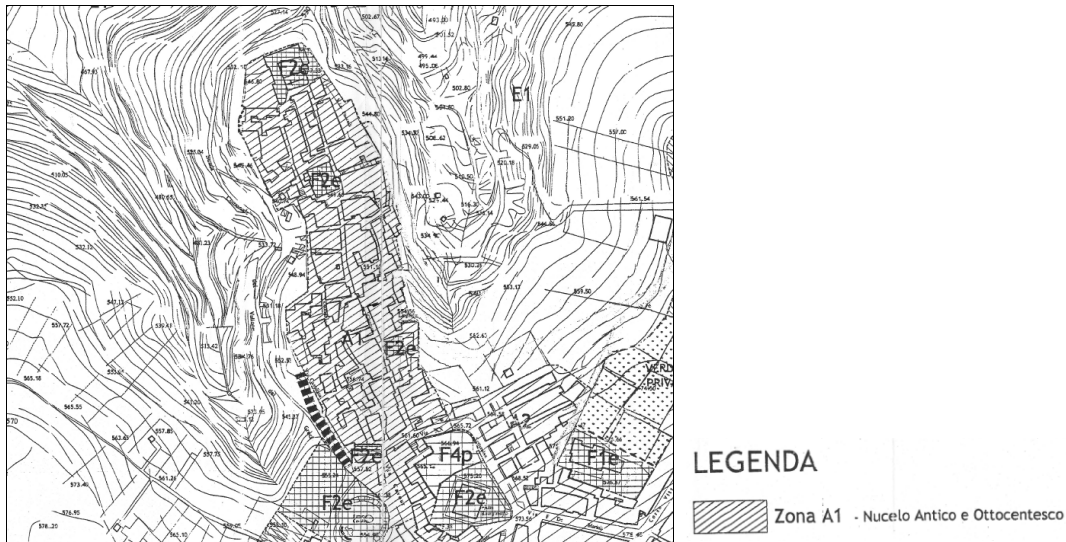
- i centri urbani considerando il perimetro dell'Ambito Urbano dei Regolamenti Urbanistici (LUR 23/99) o, per i comuni sprovvisti di Regolamento Urbanistico, il perimetro riportato nella tavola di Zonizzazione dei PRG/ PdF. Si prevede un buffer di 2000 mt a partire dai suddetti perimetri.

L'impianto in progetto è ubicato a distanza maggiore di 2000 m dall'ambito urbano del comune di Genzano di Lucania.



- i centri storici, intesi come dalla zona A ai sensi del D.M. 1444/68 prevista nello strumento urbanistico comunale vigente. E' previsto un buffer di 3.000 mt dal perimetro della zona A per gli impianti eolici e fotovoltaici di grande generazione e per gli impianti solari termodinamici.

L'impianto in progetto è ubicato a distanza di circa 3.000 m dalla zona A1 dello strumento urbanistico di Genzano di Lucania.



**Figura 3-33: Stralcio PRG Comune di Genzano di Lucania – TAV. B6 Planimetria della Zonizzazione urbana di progetto**

## **2. AREE COMPRESSE NEL SISTEMA ECOLOGICO FUNZIONALE TERRITORIALE**

### **2.1. Aree Protette**

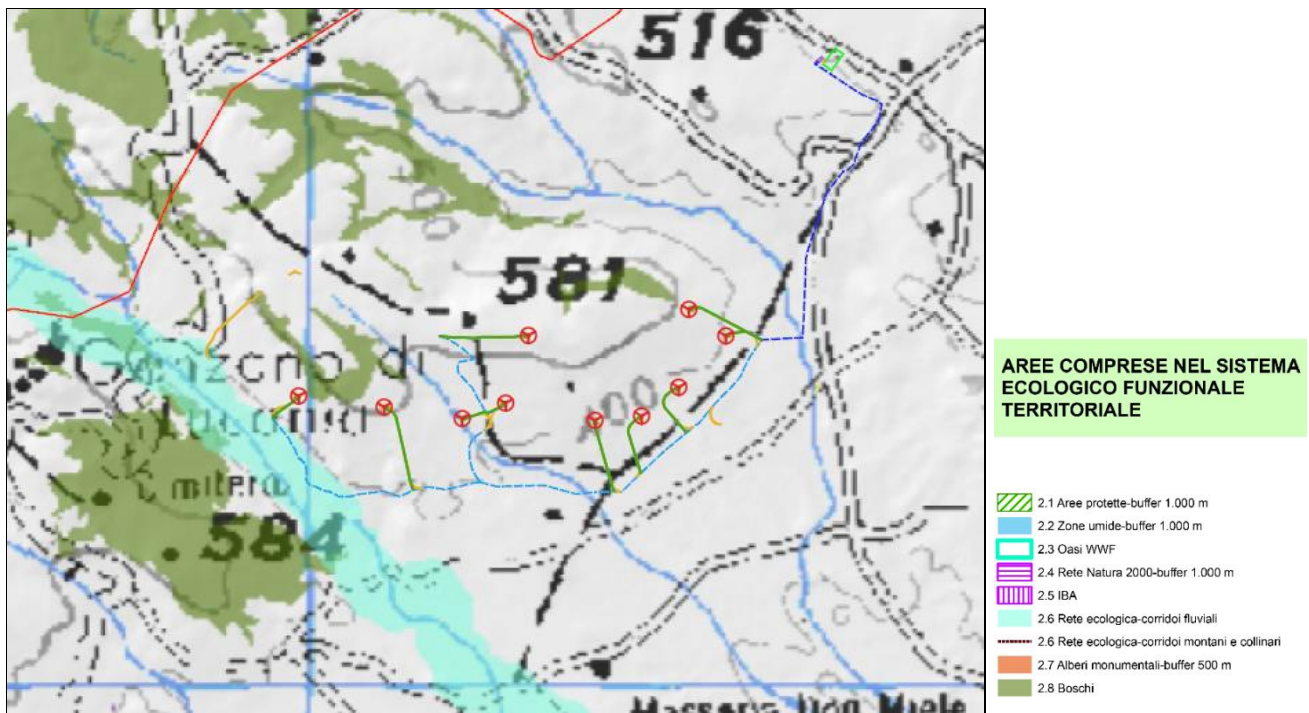
Ricadono in questa tipologia le 19 Aree Protette, ai sensi della L. 394/91 inserite nel sesto elenco ufficiale delle aree naturali protette EUAP depositato presso il Ministero dell'Ambiente, compreso un buffer di 1000 mt a partire dal relativo perimetro.

La suddivisione per classificazione è la seguente:

- 2 Parchi Nazionali: Parco Nazionale del Pollino e Parco dell'Appennino Lucano Val d'Agri Lagonegrese.
- 2 Parchi Regionali: Gallipoli Cognato e Piccole Dolomiti Lucane e Chiese rupestri del Materano (alle quali si aggiunge l'istituendo Parco del Vulture);
- 8 Riserve Naturali Statali: Agromonte-Spacciaboschi, Coste Castello, Grotticelle, Pisconi, Rubbio, Marinella Stornara, Metaponto, Monte Croccia.
- 8 Riserve Naturali Regionali: Abetina di Laurenzana, Lago Laudemio, Lago Pantano di Pignola, Lago Piccolo di Monticchio, Bosco Pantano di Policoro, San Giuliano, Calanchi di Montalbano.







**Figura 3-34: Estratto carta delle aree comprese nel sistema ecologico funzionale territoriale e layout di progetto**

**Nell'intorno di 1000 m dall'area di progetto non sono presenti aree protette.**

## 2.2. Zone Umide

Rientrano in questa tipologia le zone umide, elencate nell'inventario nazionale dell'ISPRA di cui fanno parte anche le zone umide designate ai sensi della Convenzione di Ramsar, compreso un buffer di 1000 mt a partire dal relativo perimetro. In Basilicata ricadono 2 zone umide:

- Lago di San Giuliano
- Lago Pantano di Pignola;

coincidenti con le omonime aree SIC/ZPS.

**Nell'intorno di 1000 m dall'area di progetto non sono presenti zone umide.**

### **2.3.Oasi WWF**

Si tratta di tre zone:

- Lago di San Giuliano
- Lago Pantano di Pignola
- Bosco Pantano di Policoro.

**L'intervento non interessa oasi WWF.**

### **2.4.Rete Natura 2000**

Sono comprese in questa tipologia le aree incluse nella Rete Natura 2000, designate in base alla direttiva 92/43/CEE e 2009/147/CE (ex 79/409/CEE), compreso un buffer di 1000 mt a partire dal relativo perimetro. In Basilicata ricadono 53, delle quali:

- 50 SIC (elenco D.M. del 31.01.2013) delle quali 20 individuate dal D.M. 16 settembre 2013 come ZSC, in seguito alla adozione di Misure di Tutela e Conservazione avvenuta con D.G.R. n. 951/12 e n. 30/13;
- 17 ZPS (elenco D.M. 9 giugno 2009), sulle quali vige il D.M. 184/2007 e il D.P.G.R. 65/2008.

**Nell'intorno di 1000 m dall'area di progetto non sono presenti siti appartenenti alla Rete Natura 2000**, in particolare l'impianto dista circa 14 km dal sito SIC IT9120007 "Murgia Alta" il cui perimetro è pressoché coincidente con quello dell'area IBA 135 – Murge.

### **2.5.IBA – Important Bird Area**

Sono comprese in questa tipologia le IBA (Important Bird Area, aree importanti per gli uccelli), messe a punto da BirdLife International, comprendono habitat per la conservazione dell'avifauna. In Basilicata sono 5:

- Fiumara di Atella
- Dolomiti di Pietrapertosa

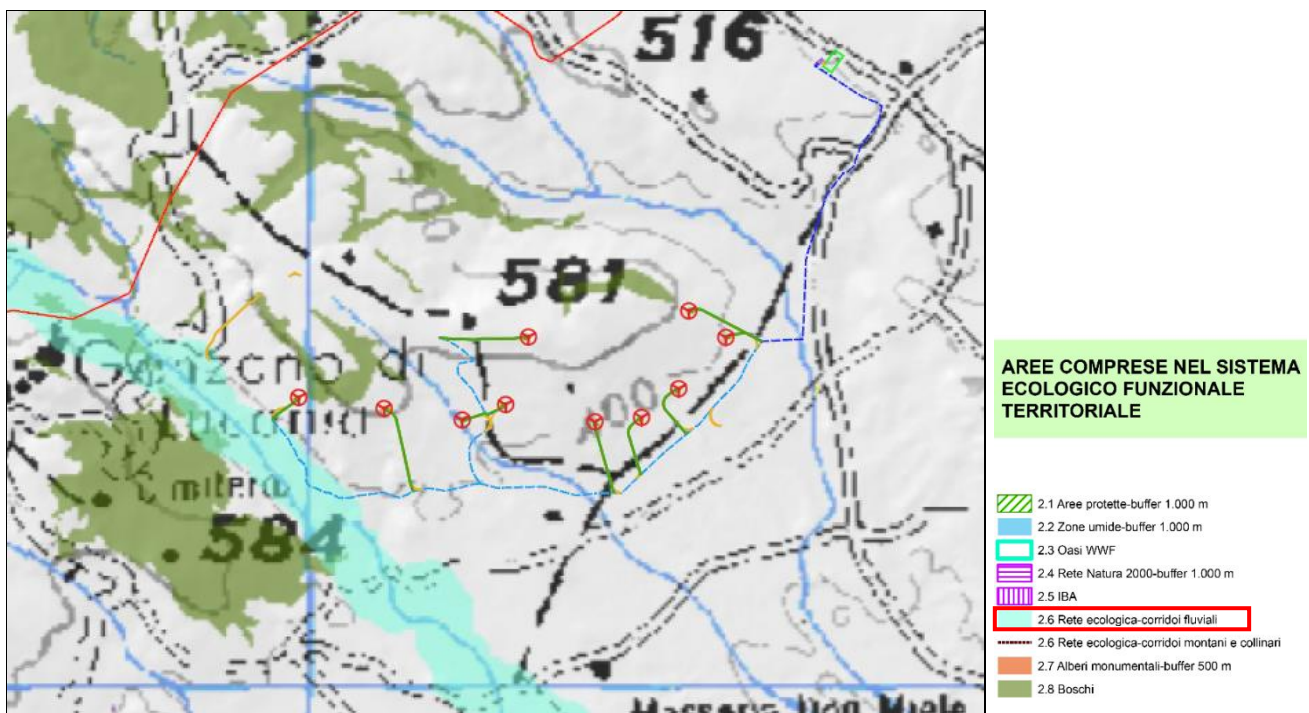


- Bosco della Manferrara
- Calanchi della Basilicata
- Val d'Agri

**L'intervento non interessa aree IBA.**

## 2.6. Rete Ecologica

Sono comprese in questa tipologia le aree determinanti per la conservazione della biodiversità inserite nello schema di Rete Ecologica di Basilicata approvato con D.G.R. 1293/2008 che individua corridoi fluviali, montani e collinari nodi di primo e secondo livello acquatici e terrestri.



**Figura 3-35: Estratto carta delle aree comprese nel sistema ecologico funzionale territoriale e layout di progetto**

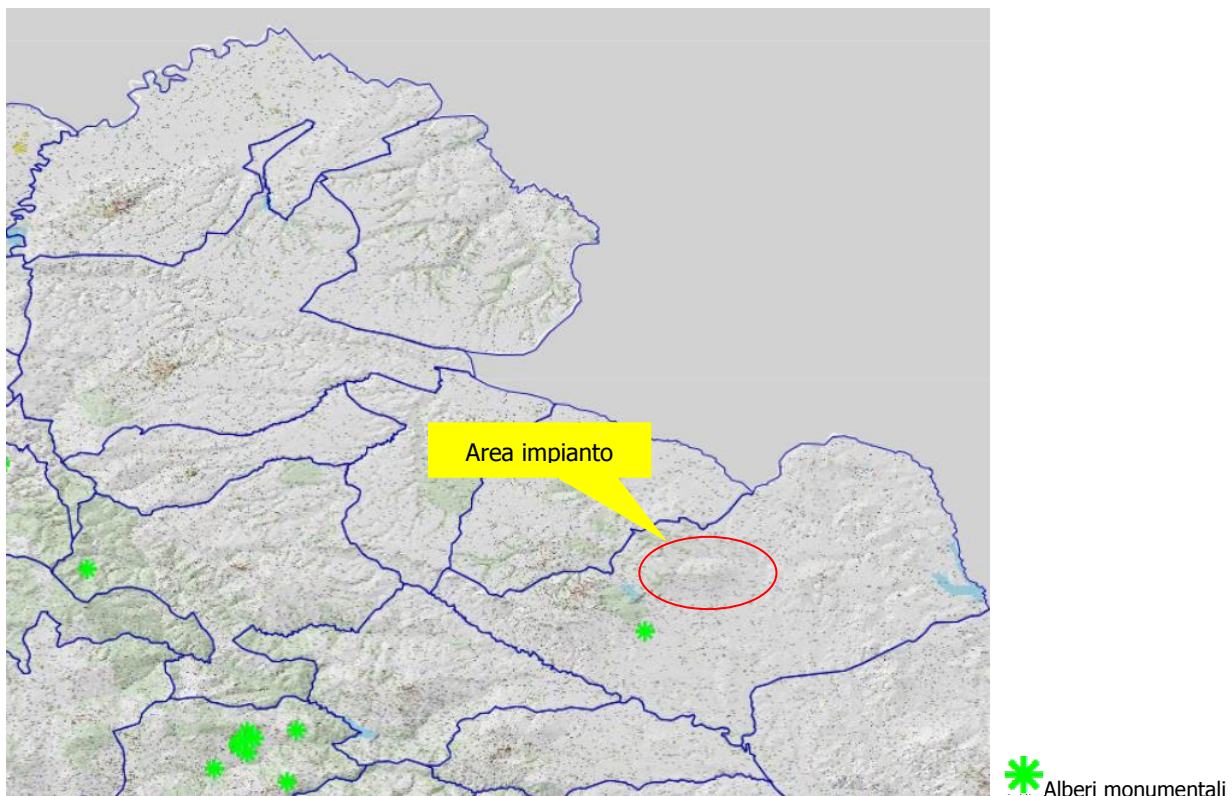
In riferimento alle aree comprese nel sistema ecologico funzionale territoriale, si fa presente che il cavidotto di collegamento tra la WTG01 e WTG02, benché dalla cartografica sopra riportata appaia interferire con la rete ecologica dei corridoi fluviali, sarà posato in interrato lungo la viabilità locale esistente e attualmente già asfaltata. La posa del cavidotto interrato, infatti, prevedendo il ripristino

dello stato superficiale, **non comporterà nessuna alterazione della rete ecologica del corridoio fluviale** in questione.

## 2.7. Alberi monumentali

Sono comprese in questa tipologia gli alberi monumentali, tutelati a livello nazionale ai sensi del D.Lgs. 42/2004 e della L. 10/2013 (art. 7), nonché dal D.P.G.R. 48/2005 e s.m. e i.e, comprese le relative aree di buffer di 500 mt di raggio intorno all'albero stesso. In Basilicata ricadono:

- 79 inseriti nel D.P.G.R. 48/2005;
- 26 individuati con il progetto Madre Foresta.



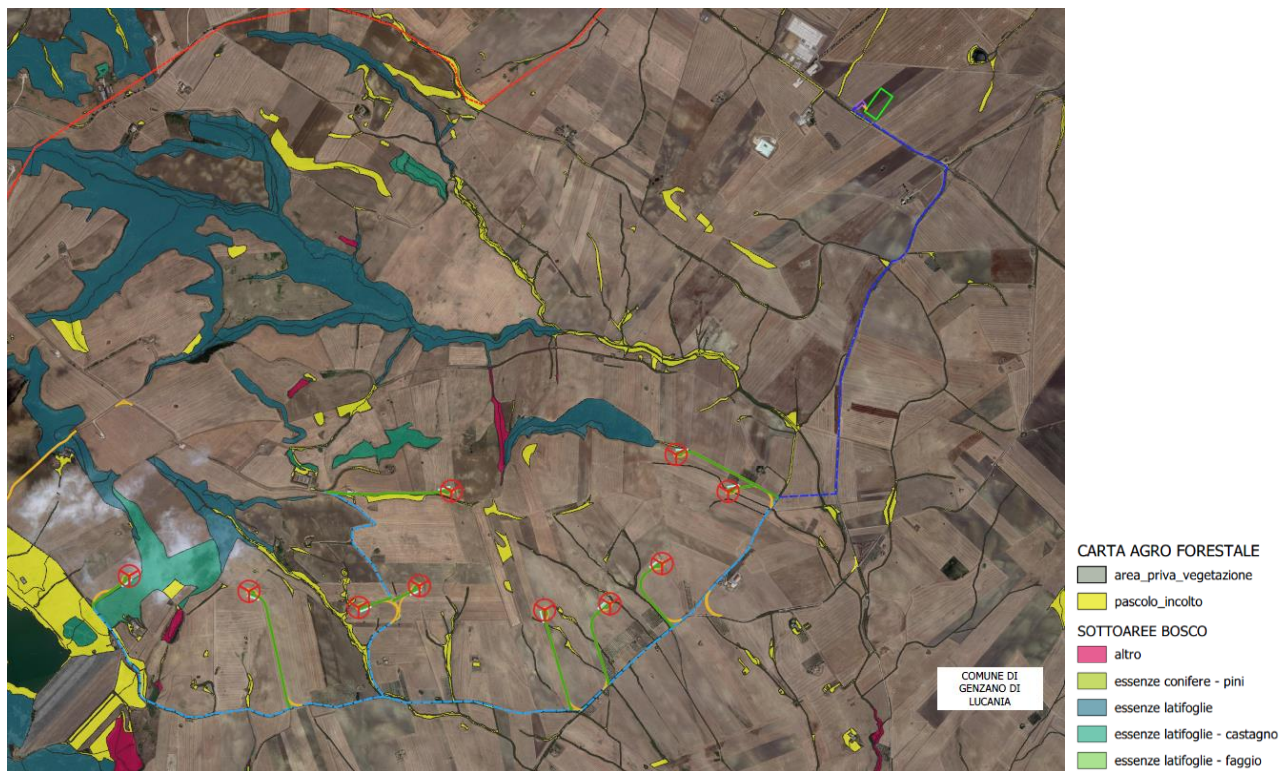
**Figura 3-36: Alberi monumentali - Fonte <http://rsdi.regione.basilicata.it/viewGis>**

L'area di intervento non è interessata dalla presenza di alberi monumentali.



## 2.8. Boschi

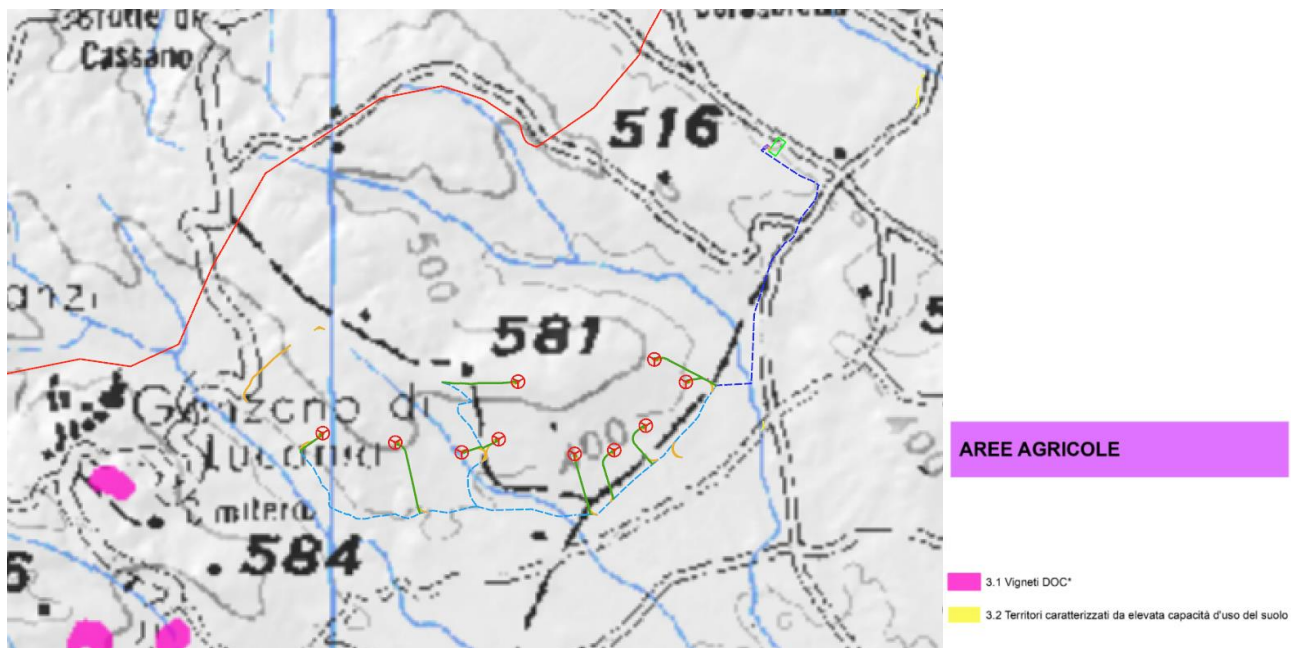
Sono comprese in questa tipologia le aree boscate ai sensi del D.Lgs. 227/2001.



**Figura 3-37: Stralcio Carta forestale Regione Basilicata – Fonte**  
<http://rsdi.regione.basilicata.it/webGis>

Le opere in progetto non interessano aree boschive.



**3.AREE AGRICOLE****Figura 3-38: Estratto carta delle aree agricole e layout di progetto****3.1. Vigneti DOC**

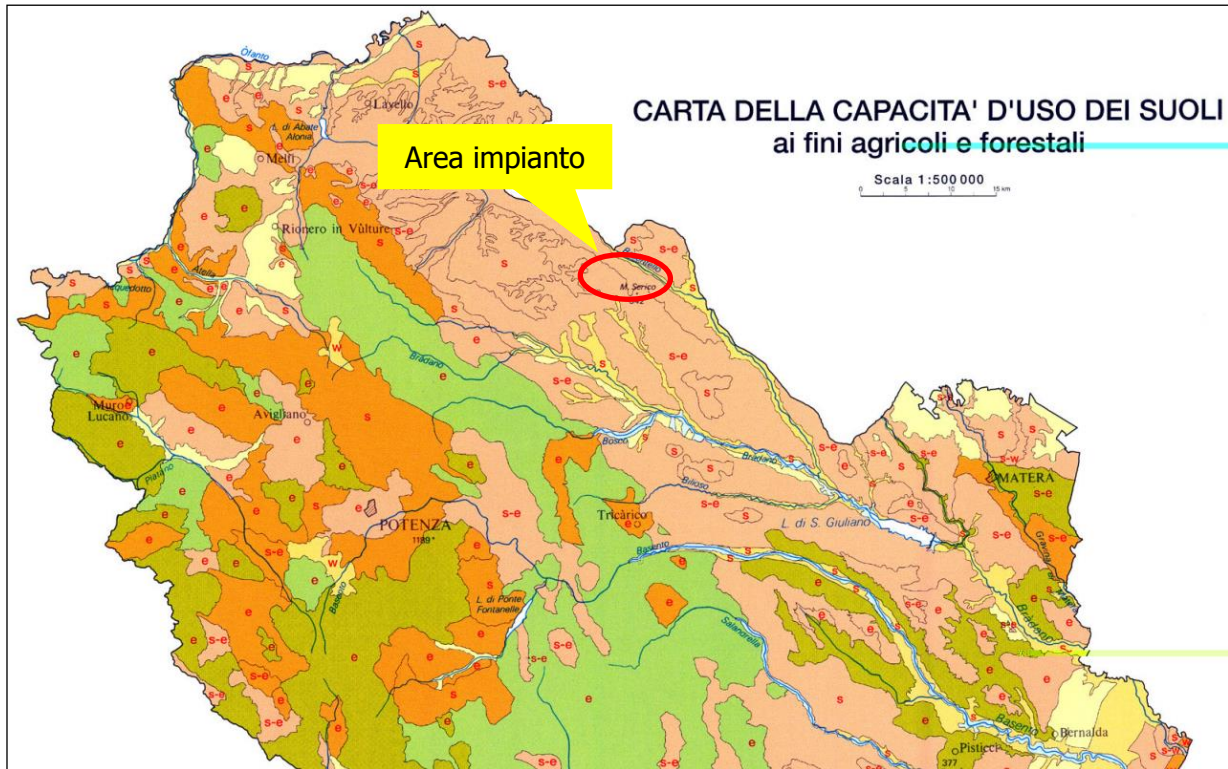
Sono comprese in questa tipologia i vigneti, cartografati con precisione, che rispondono a due elementi certi: l'esistenza di uno specifico Disciplinare di produzione e l'iscrizione ad un apposito Albo (ultimi dati disponibili dalla Camera di Commercio di Potenza per i vigneti DOC Aglianico del Vulture, Terre dell'Alta val d'Agri, Grottino di Roccanova, in attesa dell'approntamento dello Schedario viticolo regionale).

**L'area di intervento non è interessata da vigneti DOC, trattasi di terreni a seminativo.**

**3.2. Territori caratterizzati da elevata capacità d'uso del suolo**

Sono comprese in questa tipologia le aree connotate dalla presenza di suoli del tutto o quasi privi di limitazioni, così come individuati e definiti dalla I categoria della Carta della capacità d'uso dei suoli ai fini agricoli e forestali (carta derivata dalla Carta pedologica regionale riportata nel lavoro I Suoli

della Basilicata - 2006): questi suoli consentono una vasta gamma di attività ed un'ampia scelta di colture agrarie, erbacee ed arboree.



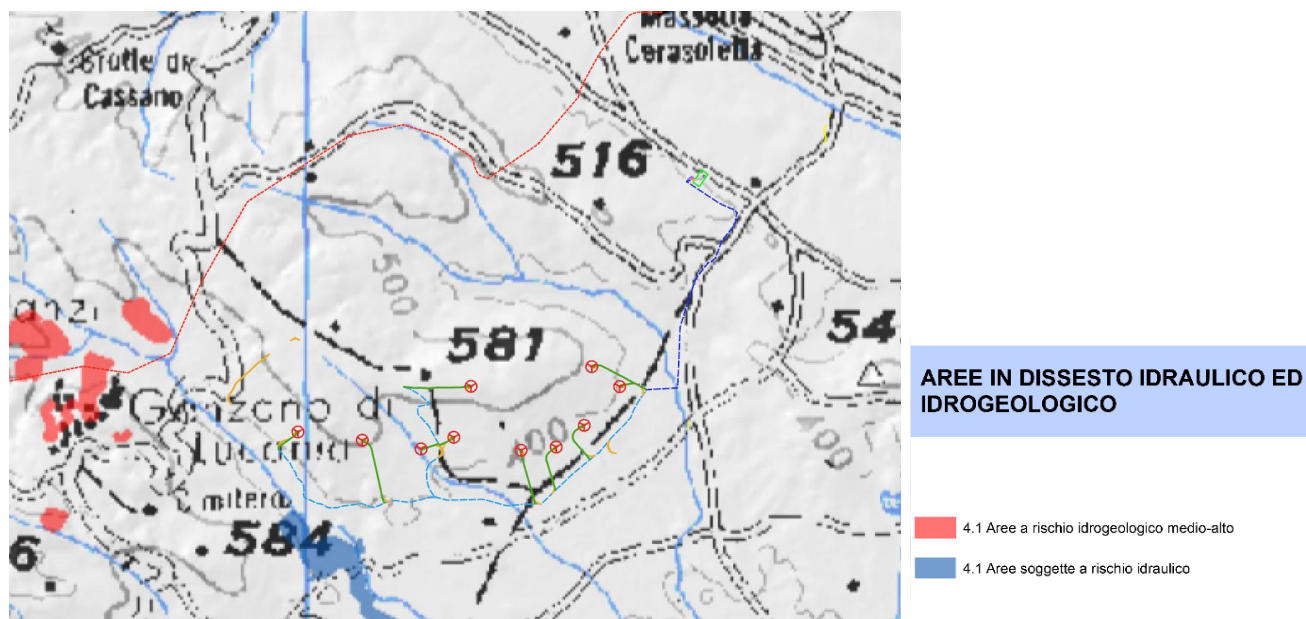
Classe	Descrizione
<b>Suoli adatti a usi agricoli, forestali, zootecnici e naturalistici</b>	
I	Suoli privi o quasi di limitazioni, possono essere usati per una vasta gamma di attività, agricole, forestali e zootecniche. Consentono un'ampia scelta di colture agrarie, erbacee ed arboree.
II	Suoli con moderate limitazioni che influiscono sul loro uso agricolo, richiedendo pratiche colturali per migliorarne le proprietà o diminuendo moderatamente la scelta e la produttività delle colture. Le limitazioni riguardano prevalentemente lavorabilità, reazione degli orizzonti profondi, rischio di inondazione.
III	Suoli con severe limitazioni, che riducono la scelta o la produttività delle colture, o richiedono pratiche di conservazione del suolo, o entrambe. Le limitazioni, difficilmente modificabili, riguardano tessitura, profondità, rocciosità, pietrosità superficiale, capacità di trattenere l'umidità, lavorabilità, fertilità, drenaggio, rischio di inondazione, rischio di erosione, pendenza, interferenze climatiche. Sono necessari trattamenti e pratiche colturali specifici per evitare l'erosione del suolo e per mantenerne la produttività.
IV	Suoli con limitazioni molto severe, che ne restringono la scelta degli usi e consentono un uso agricolo solo attraverso una gestione molto accurata, adottando considerevoli pratiche di conservazione. La scelta delle colture è piuttosto ridotta, e l'utilizzazione agricola è fortemente limitata a causa di limitazioni per lo più permanenti, inerenti prevalentemente profondità, rocciosità, pietrosità superficiale, capacità di trattenere l'umidità, fertilità, drenaggio, rischio di erosione, pendenza.
<b>Suoli non adatti per l'agricoltura a causa di limitazioni così forti che un uso agricolo è incompatibile con le esigenze di conservazione della risorsa, in particolare per il rischio di erosione. Gli usi sostenibili sono forestali, zootecnici e naturalistici</b>	
V	Suoli con limitazioni molto severe, che ne restringono la scelta degli usi e consentono un uso agricolo solo attraverso una gestione molto accurata, adottando considerevoli pratiche di conservazione. La scelta delle colture è piuttosto ridotta, e l'utilizzazione agricola è fortemente limitata a causa di limitazioni per lo più permanenti, inerenti prevalentemente profondità, rocciosità, pietrosità superficiale, capacità di trattenere l'umidità, fertilità, drenaggio, rischio di erosione, pendenza.
VI	Suoli idonei all'uso forestale e al pascolo per scopi produttivi. Nei pascoli possono essere adottate tecniche di miglioramento. Le limitazioni che ne escludono un uso agricolo sono prevalentemente pendenza e rischio di erosione, ma anche rocciosità, pietrosità superficiale, interferenze climatiche.
VII	Suoli con limitazioni molto forti, per i quali l'utilizzazione a scopi produttivi, forestale o per il pascolo, deve prevedere una gestione molto attenta agli aspetti di conservazione della risorsa suolo. Non è in genere possibile, o comunque conveniente, effettuare interventi di miglioramento dei pascoli. Le limitazioni riguardano profondità, rocciosità, rischio di erosione, pendenza.
<b>Suoli adatti esclusivamente a usi naturalistici</b>	
VIII	Suoli con limitazioni tali da escludere il loro uso per qualsiasi scopo produttivo. Le loro limitazioni, dovute a rocciosità, pietrosità superficiale, falda affiorante, rischio di erosione, sono tali che il loro uso è ristretto alla ricreazione, a invasi idrici e a scopi naturalistici ed estetici. In Basilicata, le aree appartenenti a questa classe sono presenti ma la loro continuità nello spazio non è così estesa da permettere una rappresentazione al dettaglio utilizzato per il presente lavoro.

**Figura 3-39: Stralcio carta della capacità di uso del suolo – Fonte <http://rsdi.regione.basilicata.it>**

Dall'immagine sopra riportata si evince che l'area oggetto di studio ricade in area classe III della Carta della capacità d'uso dei suoli, pertanto l'area di ubicazione dell'impianto risulta idonea.



#### 4. AREE IN DISSESTO IDRAULICO ED IDROGEOLOGICO

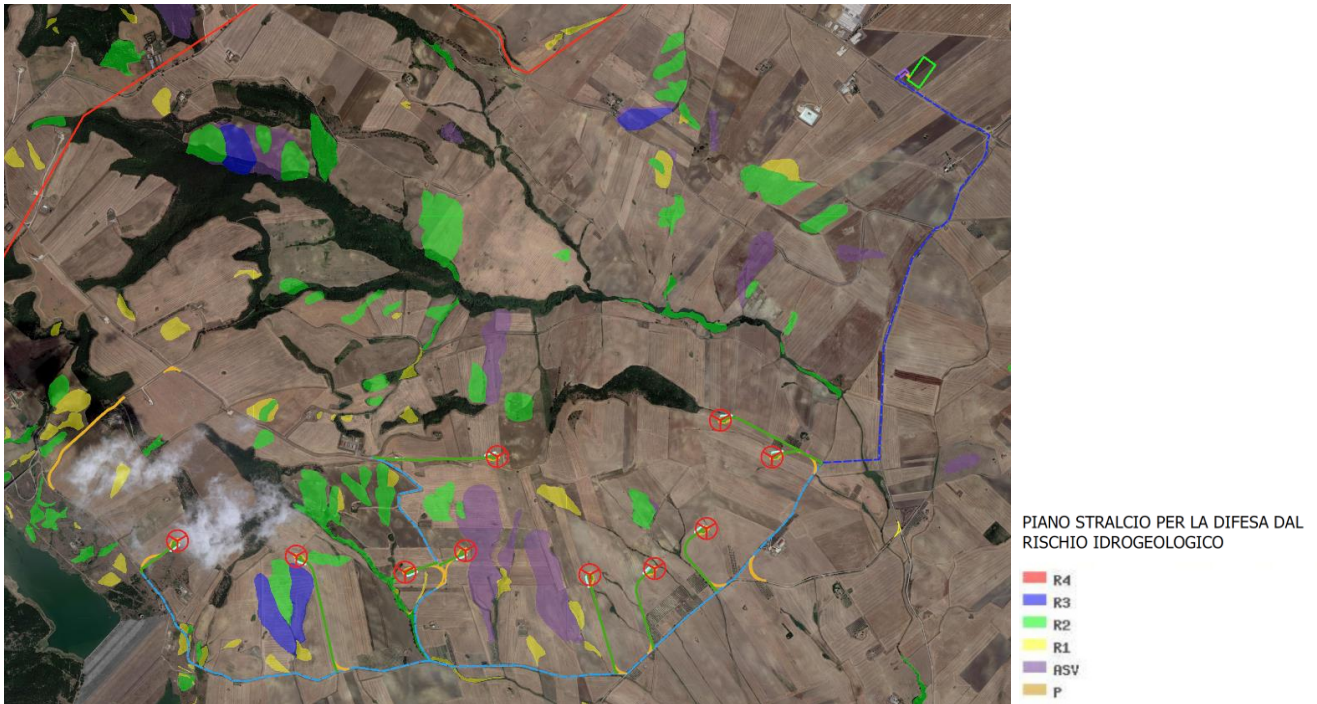


**Figura 3-40: Stralcio carta delle aree in dissesto idraulico ed idrogeologico**



#### **4.1. Aree a rischio idrogeologico medio - alto ed aree soggette a rischio idraulico.**

Sono comprese in questa tipologia le aree individuate dai Piani Stralcio delle Autorità di Bacino, così come riportate dal Geoportale Nazionale del MATTM.



**Figura 3-41: Estratto del Piano stralcio per la difesa dal rischio idrogeologico nell'area di intervento**

Come sarà illustrato nel paragrafo *3.2.9 Piano di assetto idrogeologico*, oltre che nella *Relazione geologica* allegata al progetto definitivo del parco eolico, **l'area di intervento non è interessata da aree rischio idrogeologico medio - alto ed aree soggette a rischio idraulico.**



### 3.2.9. **Piano Paesaggistico Regione Basilicata**

La L.R. n. 23 dell'11 agosto 1999, rubricata "Tutela, governo ed uso del territorio" stabilisce all'art. 12 bis che la "Regione ai fini dell'art. 145 del D.lgs. n. 42/2004, redige il Piano Paesaggistico Regionale quale unico strumento di tutela, governo ed uso del territorio della Basilicata sulla base di quanto stabilito nell'intesa sottoscritta da Regione, Ministero dei Beni delle attività Culturali e del Turismo e Ministero dell'Ambiente e della Tutela del Territorio e del Mare". Tale strumento, reso obbligatorio dal D.lgs. n. 42/04 rappresenta un'operazione complessa, che prefigura il superamento della separazione fra politiche territoriali, identificandosi come processo "proattivo", connotato, nel caso del PPR della Regione Basilicata, anche da metodiche partecipative e da una forte connessione ai quadri strategici della programmazione europea.

Il quadro normativo di riferimento per la pianificazione paesaggistica regionale è costituito dalla Convenzione europea del paesaggio (CEP) sottoscritta a Firenze nel 2000, ratificata dall'Italia con L. 14/2006 e dal Codice, che impongono una struttura di piano paesaggistico evoluta e diversa dai piani paesistici approvati in attuazione della L. 431/85.

Il Piano Paesistico Regionale si pone principalmente quale strumento di conoscenza in quanto presenta un quadro conoscitivo di tutti i vincoli e le strutture di tutela presenti sul territorio regionale. Il PPR ha provveduto al censimento dei beni culturali e paesaggistici, quali gli immobili e le aree oggetto di provvedimenti di tutela emanati in base alla L. 1089/1939 rubricata "Tutela delle cose di interesse artistico e storico", alla L. 1497/1939 rubricata "Protezione delle bellezze naturali", al D.lgs. 490/1999 rubricato "Testo unico delle disposizioni legislative in materia di beni culturali e ambientali" e infine al D.lgs. 42/2004. Le attività tecniche di censimento e redazione delle tavole tematiche è stato svolto in collaborazione con il MiBACT, il MATTM e la Regione Basilicata.

L'individuazione dei beni costituenti il patrimonio culturali, è operata sulla base di criteri metodologici definiti a priori e stabiliti al fine di procedere alla ricognizione, delimitazione e rappresentazione degli immobili e delle aree dichiarati di notevole interesse pubblico ai sensi dell'art. 136 e delle aree tutelate ope legis ai sensi dell'art. 142 del Codice e alla ricognizione, delimitazione e rappresentazione dei Beni Culturali ai sensi degli artt. 10 e 45 del Codice.



**BENI DEL PATRIMONIO CULTURALI come definiti dal PPR***Art. 136 D.lgs. 42/2004*

Il PPR precisa che essi sono ambiti areali individuabili in modo univoco in quanto istituiti con apposito decreto ministeriale o con decreto del Presidente della giunta regionale, ai sensi della L. 1497/1939, corredato di planimetria. Pertanto, l'individuazione di tali beni non presenta difficoltà o necessità di ulteriori definizioni rispetto a quelle operate dalle leggi settoriali. Tali beni sono elencati nell'Allegato 3 alla DGR del 13/04/2017 n. 319.

*Art. 142 co.1 lett. a) D.lgs.42/2004 "territori costieri"*

Il PPR precisa che, stando alle indicazioni del MiBACT, con riferimento alla caratterizzazione della linea di costa e delle opere di difesa realizzata dall'ex APAT in collaborazione con Planetek Italia s.r.l., si definisce "linea di battigia" o "linea di riva" o "linea di costa" la linea di intersezione fra mare e terra (spiaggia, falesia o altro tipo di costa), acquisita con continuità anche in presenza di manufatti (opere di difesa e portuali, moli, ecc.). In particolar modo per "linea di riva naturale" si intende un tratto di costa non protetto da opere di difesa artificiali; per "linea di riva fittizia" si intende un tratto di costa non esistente nella realtà ma opportunamente individuato in corrispondenza di foci fluviali naturali o protette da arginature artificiali, e di opere artificiali aggettanti, quali moli, banchine, pontili, opere portuali in genere, pennelli, scogliere, opere di difesa in genere, che interrompono la continuità della linea di riva; per "linea di riva artificiale" si intende il tratto di costa caratterizzato dalla presenza di manufatti ed opere marittime.

*Art. 142 co. 1 lett. b) D.lgs. 42/2004 "laghi"*

Il PPR precisa che per la definizione di lago si fa riferimento al DM Ambiente del 16 giugno 2008 n. 131 rubricato "Criteri tecnici per la caratterizzazione dei corpi idrici" e alla DGR n. 18 del 08/01/2015.

Ai sensi dell'art. 2 del DM citato le Regioni, sentite le Autorità di Bacino, identificano le acque superficiali appartenenti alle diverse categorie di fiumi, laghi, acque marino – costiere e acque di transizione, sulla base dei criteri di cui all'Allegato 1, sezione A. Tale tipizzazione e caratterizzazione dei corpi idrici superficiali così come precisata è stata attuata anche dalla Regione Basilicata con D.G.R. n. 18 del 08/01/2015. La linea di battigia individua quindi i confini del lago nel livello raggiunto dalle acque in regime di piena ordinaria, escludendo la rilevanza a tale scopo delle piene straordinarie, anche se storicamente ricorrenti. Tali entità vincolate sono elencati nell'Allegato 4 alla DGR del 13/04/2017 n. 319.



Art. 142 co. 1 lett. c) D.lgs. 42/2004 "i fiumi, i torrenti, i corsi d'acqua iscritti negli elenchi previsti dal testo unico delle disposizioni di legge sulle acque ed impianti elettrici, approvato con R.D. 11 dicembre 1933 n. 1775 e le relative sponde o piedi degli argini per una fascia di 150 m ciascuna".

Per la definizione del vincolo il PPR fa riferimento alla sentenza n. 657 del 04/02/2002 del Consiglio di Stato, Sezione VI da cui si evince "che i fiumi e torrenti sono soggetti a tutela paesistica di per se stessi, e a prescindere dall'iscrizione negli elenchi delle acque pubbliche [...] solo per i corsi d'acqua diversi dai fiumi e torrenti la iscrizione negli elenchi delle acque pubbliche ha efficacia costitutiva del vincolo paesaggistico". Per effetto del DPR n. 238/1999, che, all'art. 1 stabilisce "... appartengono allo Stato e fanno parte del demanio pubblico tutte le acque sotterranee e superficiali...", per i corsi d'acqua come categoria residuale, escludendo da questa categoria i fiumi e i torrenti (per es. ruscelli, fiumare, sorgenti, fiumicelli ecc) il vincolo sussiste quando si verifica il presupposto della loro natura pubblica, solo eventualmente accertata dall'iscrizione negli elenchi già efficaci alla data di entrata in vigore del DPR n. 238/1999. Possono quindi essere definiti corsi d'acqua pubblici tutte le entità riportate nel Catasto Terreni sotto la voce "acque pubbliche", che identificano gli alvei pubblici di fiumi, torrenti, corsi d'acqua, come particelle, con precise linee di confine che ne consentono l'esatta posizione. Tali entità vincolate sono elencate nell'Allegato 6 alla DGR del 13/04/2017 n. 319.

*Art. 142 co. 1 lett. d) D.lgs. 42/2004 "montagne"*

Il PPR non fornisce ulteriori specifiche rispetto quelle di legge.

*Art. 142 co. 1 lett. f) D.lgs. 42/2004 "parchi e riserve"*

Il PPR precisa che i parchi e le riserve nazionali o regionali, sono quelle definite all'art. 2 della L. 6 dicembre 1991 n. 394 e ss.mm.ii. In base alla distinzione operata dalla citata legge si ha che:

- I parchi nazionali "sono costituiti da aree terrestri, fluviali, lacuali o marine che contengono uno o più ecosistemi intatti o anche parzialmente alterati da interventi antropici, una o più formazioni fisiche geologiche, geomorfologiche, biologiche di rilievo internazionale o nazionale per valori naturalistici, scientifici, estetici, culturali, educativi e ricreativi tali da richiedere l'intervento dello Stato ai fini della loro conservazione per le generazioni presenti e future";

- I parchi naturali regionali "sono costituiti da aree terrestri, fluviali, lacuali ed eventualmente da tratti di mare prospicienti la costa, di valore naturalistico e ambientale, che costituiscono, nell'ambito di una o più regioni limitrofe, un sistema omogeneo individuato dagli assetti naturali dei luoghi, dai valori paesaggistici ed artistici e dalle tradizioni culturali delle popolazioni locali";



- Le riserve naturali "sono costituite da aree terrestri, fluviali, lacuali o marine che contengono una o più specie naturalisticamente rilevanti della flora e della fauna, ovvero presentino uno o più ecosistemi importanti per le diversità biologiche o per la conservazione delle risorse genetiche. Le riserve naturali possono essere statali o regionali in base alla rilevanza degli interessi in esse presenti."

- L'ambiente marino è interessato da aree protette come definite ai sensi del protocollo di Ginevra relativo alle aree del Mediterraneo particolarmente protette di cui alla legge 5 marzo 1985 n. 127 e quelle definite ai sensi della legge 31 dicembre 1982 n. 979.

*Art. 142 co. 1 lett. g) D.lgs. 42/2004 "territori coperti da foreste e da boschi, ancorché percorsi o danneggiati dal fuoco e quelli sottoposti a vincolo di rimboschimento, come definite dall'art. 2 co. 2 e 6 del D.lgs. 227/2001"*

Il PPR riprende la definizione di bosco fornita dal D.lgs. 227/2001 rubricato "orientamento e modernizzazione del settore forestale" all'art. 2. In particolare il citato articolo nel delegare alle regioni, per il territorio di loro competenza, di procedere alla definizione di bosco, precisa, a co. 6 che "nelle more dell'emanazione delle norme regionali di cui al co. 2 e ove non diversamente già definito dalle regioni stesse si considerano bosco i terreni coperti da vegetazione forestale arborea associata o meno a quella arbustiva di origine naturale o artificiale, in qualsiasi stadio di sviluppo, i castagneti, le sugherete e la macchia mediterranea, ed esclusi i giardini pubblici e privati, le alberature stradali, i castagneti da frutto in attualità di coltura e gli impianti di frutticoltura e d'arboricoltura da legno di cui al comma 5. Le suddette formazioni vegetali e i terreni su cui essi sorgono devono avere estensione non inferiore a 2000 mq e larghezza media non inferiore a 20 m e copertura non inferiore al 20% con misurazione effettuata dalla base esterna dei fusti. È fatta salva la definizione bosco a sughera di cui alla L. 759/1956. Sono altresì assimilati a bosco i fondi gravati dall'obbligo di rimboschimento per le finalità di difesa idrogeologica del territorio, qualità dell'aria, salvaguardia del patrimonio idrico, conservazione della biodiversità, protezione del paesaggio e dell'ambiente in generale, nonché le radure e tutte le altre superfici d'estensione inferiore a 2000 mq che interrompono la continuità del bosco." Le tipologie e i relativi areali di bosco presenti nel territorio della Regione Basilicata sono elencate nell'Allegato 5 alla DGR del 13/04/2017 n. 319.

*Art. 142 co. 1 lett. h) D.lgs. 42/2004 "aree assegnate alle Università agrarie e zone gravate da usi civici".*

Il PPR non fornisce in merito ulteriori specifiche oltre quelle previste da legge.





*Art. 142 co. 1 lett. i) D.lgs. 42/2004 "zone umide"*

Il PPR prevede che sono assoggettate a tale vincolo le zone umide incluse nell'elenco previsto dal DPR n. 448 del 13 marzo 1976 rubricato "Esecuzione della convenzione relativa alle zone umide d'importanza internazionale, soprattutto come habitat degli uccelli acquatici, firmata a Ramsar il 2 febbraio 1971". Esse sono classificate come aree protette ai sensi della L. 6 dicembre 1991 n. 394 rubricata "Legge quadro sulle aree protette". In Regione Basilicata risultano incluse nella Lista di Ramsar n. 2 zone umide.

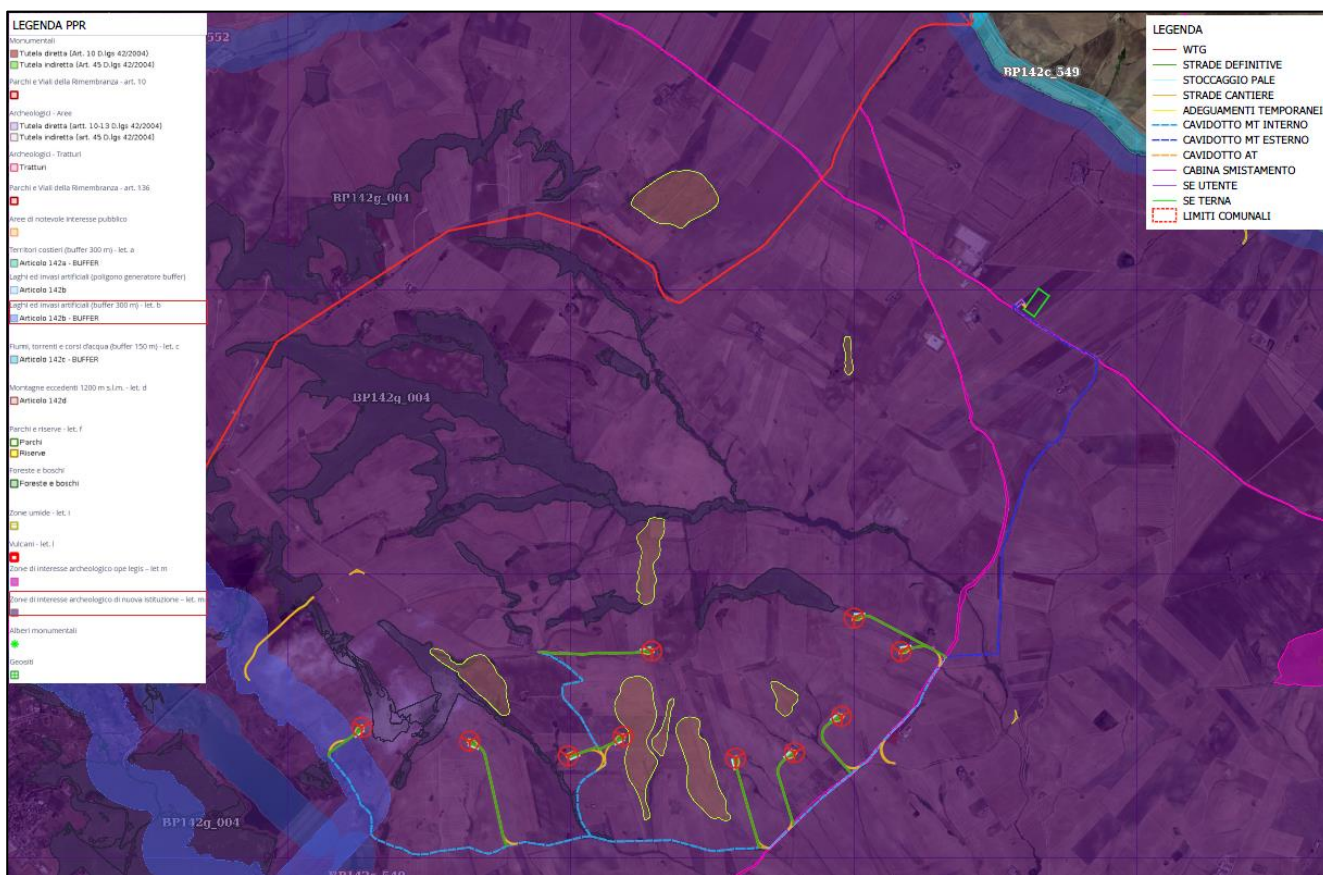
*Art. 142 co. 1 lett. m) D.lgs. 42/2004 "zone di interesse archeologico"*

Il PPR dispone che la qualificazione di un'area in termini di interesse archeologico, ai sensi dell'art. 10 del Codice, comporta automaticamente la qualificazione della stessa come zona di interesse archeologico ai sensi della art. 142 co. 1 lett. m) e conseguentemente l'apposizione del vincolo archeologico rende operativo il vincolo paesaggistico di cui al citato dispositivo. Le zone di interesse archeologico sono elencate nell'Allegato 4 alla DGR del 4 agosto 2017 n. 872.

*Artt. 10,12 e 45 del D.lgs. 42/2004 "beni culturali"*

Il PPR si attiene in tal caso alla definizione fornita dal Codice medesimo, stando alla quale sono beni culturali le cose immobili e mobili appartenenti allo Stato, alle Regioni, agli altri enti pubblici territoriali, nonché ad ogni altro ente ed istituto pubblico e a persone giuridiche private senza fine di lucro, ivi compresi gli enti ecclesiastici civilmente riconosciuti, che presentano interesse artistico, storico, archeologico o etnoantropologico. Tali beni sono elencati nell'Allegato 7 alla DGR del 13/04/2017 n. 319.





**Figura 3-42: Stralcio delle aree tutelate dal PPRB**

Come si evince dallo stralcio cartografico sopra riportato le opere in progetto ricadono in un'area di interesse archeologico di nuova istituzione, mentre una porzione di cavidotto di collegamento tra la WTG 1 e la WTG 2 ricade nel buffer di 300m dell'invaso artificiale Lago di Serra del Corvo.

Per quanto concerne il cavidotto, si prevede di realizzare l'opera in interrato con successivo ripristino dello stato dei luoghi. Difatti il percorso del cavidotto seguirà la viabilità locale esistente, attualmente già asfaltata.





**Figura 3-43: Viabilità locale nei pressi nella WTG1**

**Per quanto concerne la presenza del recente vincolo areale di interesse archeologico si ribadisce che alla luce delle analisi sito specifiche condotte e riportate nello *Studio di rischio archeologico* è possibile affermare che non sono presenti nelle vicinanze (300 m) delle opera di progetto beni dichiarati di interesse archeologico o beni sottoposti ad interesse culturale diretto ai sensi degli artt. 14 e 46.**

### **3.2.10. Piani paesisti di area vasta**

La Regione Basilicata, in funzione della tutela del suo notevole patrimonio paesaggistico, dotato di un tasso di naturalità fra i più alti tra quelli delle regioni italiane, ha emanato la legge regionale n. 3 del 1990 (e s.m.i.) con la quale si è dotata di 7 Piani Territoriali Paesistici di Area Vasta, per un totale di 2596,766 Km<sup>2</sup>, corrispondenti circa ad un quarto della superficie regionale totale.

Tali piani identificano non solo gli elementi di interesse percettivo (quadri paesaggistici di insieme di cui alla Legge n. 1497/1939, art. 1), ma anche quelli di interesse naturalistico e produttivo agricolo "per caratteri naturali" e di pericolosità geologica; sono inclusi anche gli elementi di interesse archeologico e storico (urbanistico, architettonico), anche se in Basilicata questi piani ruotano, per lo più, proprio intorno alla tutela e alla valorizzazione della risorsa naturale.

I sette Piani Territoriali Paesistici di aria vasta individuati con L.R. n. 3/90 sono:



1. P.T.P.A.V. Laghi di Monticchio (o del Vulture): Redatto dalla struttura regionale sulla base del decreto Ministeriale di vincolo 18.04.85, l'area era già in precedenza sottoposta a vincolo paesaggistico, con precedente D.M., ai sensi della L. 1497/39. L'area interessata dal Piano coincide con quella del sistema dei laghi di Monticchio e delle pendici boscate del monte Vulture, delimitate ai sensi della L. 431/85 e del D.M. 18/4/1985 e ricade nel territorio dei comuni di Atella, Melfi e Rionero in Vulture.

2. P.T.P.A.V. Volturino – Sellata – Madonna di Viggiano: Il Piano comprende i comuni di Abriola, Pignola, Anzi, Calvello, Marsiconuovo e Viggiano, con il Massiccio del Volturino. Il territorio interessato dal Piano rientra nel costituendo parco Nazionale Val D'Agri e Lagonagrese, la cui situazione è definita dalla legge n. 496/98, all'art. 2, comma 5.

3. P.T.P. di Gallipoli-Cognato: La perimetrazione del P.T.P. coincide con quella del Parco, istituita con Legge regionale 47/97. Comprende i comuni di Pietrapertosa, Castelmazzano, Calciano, Accettura ed Oliveto Lucano, con le creste rocciose delle piccole Dolomiti Lucane ed i vasti boschi di Gallipoli Cognato e Monte Piano.

4. P.T.P. del Massiccio del Sirino: Approvato con legge regionale 3/90, il P.T.P. ingloba i territori comunali di Lagonegro, Lauria e Nemoli con i suggestivi Laghi Sirino e Laudemio ed il circo morenico del Monte Papa.

5. P.T.P. del Metapontino: Già in parte sottoposto a vincolo ministeriale ai sensi della Legge Regionale n. 3/90. Sono inclusi i comuni di Scanzano, Policoro, Montalbano Jonico, Nova Siri, Bernalda, Pisticci, Rotondella, Montescaglioso e Tursi.

6. P.T.P.A.V. Maratea - Trecchina – Rivello: Approvato con Legge Regionale n. 13 del 21.05.1992, il Piano ingloba i territori comunali di Maratea, Rivello e Trecchina.

7. P.T.P. Pollino: Approvato con legge regionale 3/90, il Parco è stato istituito con D.P.R.15.11.1993, pubblicato sulla G.U. del 13.01.1994.. Il P.T.P. in questi anni ha subito tre varianti (L.R. 28/94, L.R. 15/98, L.R. 17/00), le quali però sono di poco conto e riguardano la dotazione minima di servizi del Comune di Viggianello. I comuni ricadenti nell'area delimitata dal piano sono Episcopia, Viggianello, Rotonda, Terranova del Pollino, San Costantino Albanese, San Paolo Albanese, Cersosimo, San Giorgio Lucano, Noepoli, Chiaromonte, Fardella, Francavilla sul Sinni, San Severino Lucano.





I territori nei piani citati sono interessati dalla presenza di elementi del territorio di particolare interesse ambientale e pertanto di interesse pubblico. Essi sono di tre tipologie: puntuali, lineari e areali, e riguardano uno o più dei seguenti tematismi:

- Elementi di interesse naturalistico (fisico o biologico);
- Elementi di interesse archeologico;
- Elementi di interesse storico (urbanistico o architettonico);
- Elementi areali di interesse produttivo agricolo per caratteri naturali;
- Elementi di insiemi di interesse percettivo (quadri paesaggistici di insieme di cui alla L. n. 1497/1939);
- Elementi di pericolosità geologica.

I piani, ai fini delle articolazioni della tutela e della valorizzazione:

a) valutano, attraverso una scala di valori riferita ai singoli tematismi (valore eccezionale, elevato, medio, basso) e/ insieme di esse, i caratteri costitutivi, paesistici ed ambientali degli elementi del territorio;

b) definiscono le diverse modalità della tutela e della valorizzazione, correlandole ai caratteri costitutivi degli elementi al loro valore, in riferimento alle categorie di uso antropico di cui al successivo art. 4; precisando gli usi compatibili e quelli esclusi;

c) individuando le situazioni di degrado e di alterazione del territorio, definendo i relativi interventi di recupero e di ripristino propedeutici ad altre modalità di tutela e valorizzazione;

d) formulano le norme e le prescrizioni di carattere paesistico ed ambientale cui attenersi nella progettazione urbanistica, infrastrutturale ed edilizia;

e) individuano gli scostamenti tra norme e prescrizioni dei Piani e la disciplina urbanistica in vigore.

Le modalità della tutela e della valorizzazione, sono correlate al grado di trasformabilità degli elementi, riconosciuto compatibile col valore tematico degli elementi stessi e d' insieme, e con riferimento alle principali categorie d' uso antropico definite in seguito:

- uso culturale ricreativo;
- uso insediativo;



- uso infrastrutturale territoriale e tecnologico;
- uso produttivo agro - silvo - pastorale ed estrattivo.

Le modalità della tutela e della valorizzazione sono le seguenti:

- A1/ 1) Conservazione, miglioramento e ripristino delle caratteristiche costitutive e degli attuali uso compatibili degli elementi;
- A1/ 2) Conservazione, miglioramento e ripristino delle caratteristiche costitutive degli elementi con nuovi usi compatibili;
- A2/ 1) Conservazione, miglioramento e ripristino degli elementi e delle caratteristiche di insieme con destinazioni finalizzate esclusivamente e detta conservazione;
- A2/ 2) Conservazione, miglioramento e ripristino degli elementi e delle caratteristiche di insieme con parziale trasformazione finalizzata a nuovi usi compatibili;
- B1) Trasformazione da sottoporre a verifica di ammissibilità nello strumento urbanistico;
- B2) Trasformazione condizionata a requisiti progettuali;
- C) Trasformazione a regime ordinario.





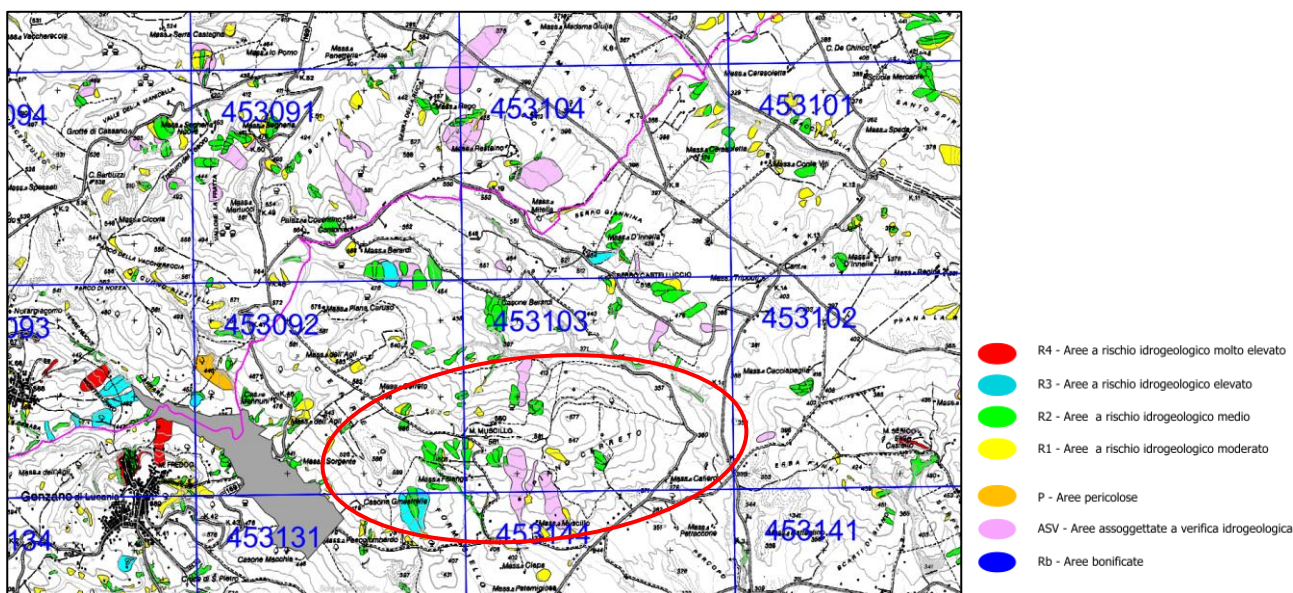
**Figura 3-44: Ubicazione Piani Paesistici Regione Basilicata**

Dall'analisi di contesto emerge che **il territorio interessato dall'intervento non è compreso in nessuno dei suddetti Piani Paesistici.**

### 3.2.11. Piano di assetto idrogeologico

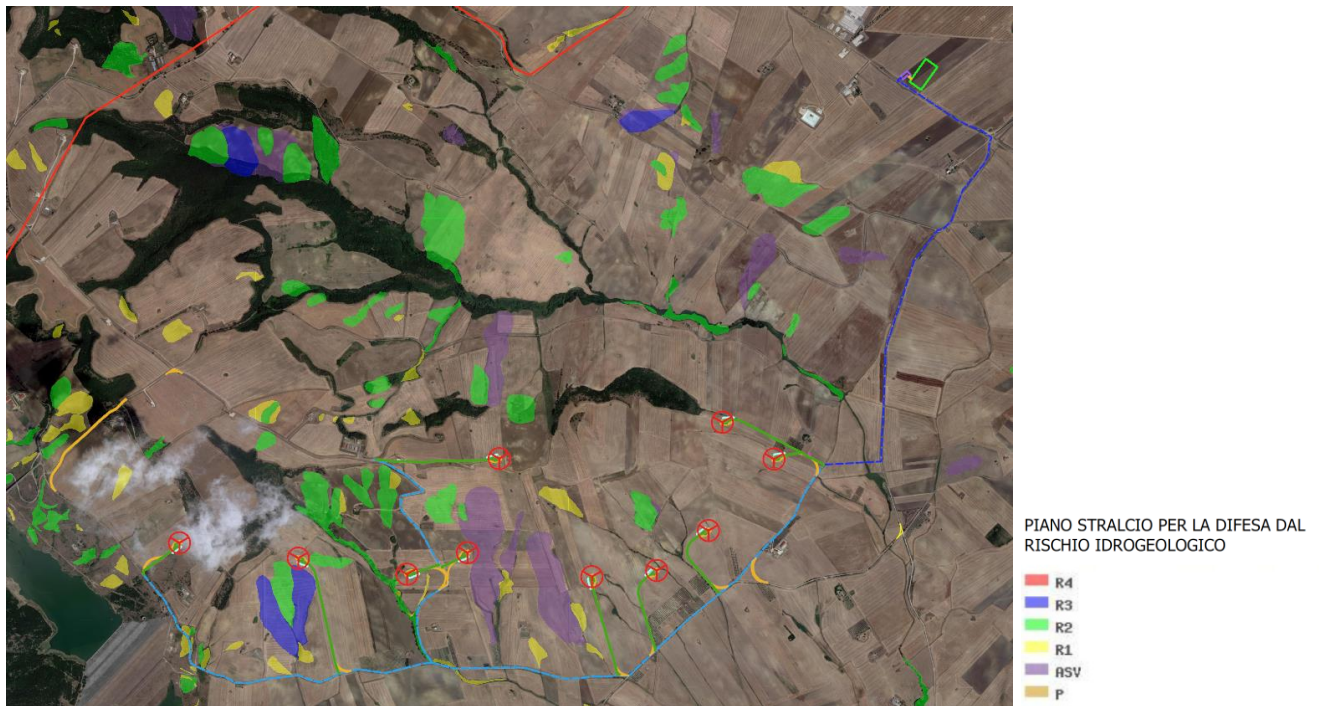
L'Autorità di Bacino della Basilicata, con approvazione in prima stesura del 05/12/2001, ha provveduto alla redazione del P.A.I. (Piano stralcio per la difesa dal rischio idrogeologico) e successivo aggiornamento adottato con Delibera n.4.9\_2 del 20/12/2019, nel quale vengono perimetrate le aree a pericolosità/rischio idraulico e geomorfologico.

Il P.A.I., redatto ai sensi dell'art.65 del D.Lgs 152/2006, a valore di Piano Territoriale di Settore ed è lo strumento conoscitivo, normativo e tecnico-operativo mediante il quale sono pianificate e programmate le azioni e le norme d'uso riguardanti la difesa dal rischio idraulico e idrogeologico del territorio compreso nell'Autorità di Bacino della Basilicata.



**Figura 3-45: Stralcio TAV b\_23 Piano stralcio per la difesa dal rischio idrogeologico**





**Figura 3-46: Estratto del Piano stralcio per la difesa dal rischio idrogeologico nell'area di intervento e layout di progetto**

Il sito di progetto non rientra in aree a pericolosità idraulica/geomorfologica, né in aree a rischio, come si evince dalla carta del Piano stralcio per l'Assetto Idrogeologico redatta dall'AdB.

Nelle aree che non rientrano nelle perimetrazioni del P.A.I. sono consentiti tutti gli interventi previsti dagli strumenti di governo del territorio, purché siano realizzati in condizioni di sicurezza idraulica/geomorfologica in relazione alla natura dell'intervento, poc'anzi citata ed al contesto territoriale.

Pertanto l'intervento proposto risulta del tutto compatibile con le prescrizioni previste dalle N.T.A. del P.A.I. (Piano di bacino stralcio per l'Assetto Idrogeologico).

Per quanto concerne le interferenze tra le opere in progetto e i reticoli idrografici presenti nell'area è stato redatto apposito **Studio di compatibilità idrologica e idraulica** dal quale si evince che le interferenze tra reticolo idrografico e cavidotto saranno superate posando il cavidotto con tecnica T.O.C., mentre per la realizzazione della viabilità interferente con i reticoli saranno prevista la realizzazione di tombini idraulici che consentiranno alla piena bicentenaria di proseguire verso valle lasciando la viabilità in sicurezza e NON incrementando la pericolosità idraulica nelle aree contermini.

Si deve precisare che i reticoli interferenti con gli elementi del parco eolico sono di testata ovvero, costituiscono l'inizio dell'asta del bacino tributario, quindi presentano un regime idraulico molto contenuto.

Per quanto riguarda il cavidotto si provvederà a verificare se la profondità di posa è idonea alla resistenza rispetto alla capacità erosiva del reticolo più significativo.

La compatibilità dell'intersezione del cavidotto con il reticolo idrografico si ottiene progettando la posa del cavidotto ovvero presentare i seguenti requisiti:

- cavidotto interrato;
- cavidotto posizionato ad una profondità tale da non essere interessato dall'erosione del passaggio della piena bicentenaria;
- non modificare la morfologia dell'alveo;
- Non aumentare la pericolosità nelle zone contermini.

Al fine di valutare la profondità di posa del cavidotto, invece, si calcoleranno le forze di erosione in particolare:

- Forze di erosione generalizzate (erosione diffusa all'interno del canale in condizioni di assenza di singolarità);
- Forze di erosione localizzate dovute a singolarità quali la presenza di pile del ponte in alveo.

Premesso che tutte le verifiche saranno espresse nella relazione idraulica, il cavidotto sarà posato:

- lungo la banchina della strada ad una profondità di circa -1.00 m.

Per ulteriori approfondimenti si rimanda allo *Studio di compatibilità idrologica e idraulica* a corredo della documentazione del progetto definitivo.



### 3.2.12. **Piano Strutturale della Provincia di Potenza**

La Provincia di Potenza ha approvato con Deliberazione del Consiglio provinciale n. 56 del 27 novembre 2013 il Piano Strutturale provinciale.

Il Piano Strutturale Provinciale (PSP) è l'atto di pianificazione con il quale la Provincia esercita, ai sensi della L. 142/90, nel governo del territorio un ruolo di coordinamento programmatico e di raccordo tra le politiche territoriali della Regione e la pianificazione urbanistica comunale, determinando indirizzi generali di assetto del territorio provinciale intesi anche ad integrare le condizioni di lavoro e di mobilità dei cittadini nei vari cicli di vita, e ad organizzare sul territorio le attrezzature ed i servizi garantendone accessibilità e fruibilità.

Il PSP contiene:

- a. il quadro conoscitivo dei Sistemi Naturalistico Ambientale, Insediativo e Relazionale, in riferimento al territorio provinciale;
- b. l'individuazione delle linee strategiche di evoluzione di tali Sistemi, con definizione di: - Armature Urbane essenziali e Regimi d'Uso previsionali generali (assetto territoriale a scala sovracomunale);  
- Indirizzi d'intervento per la tutela idrogeno-morfologica e naturalistico-ambientale del territorio provinciale.

Il Piano inoltre adotta i seguenti strumenti:

- a. la Verifica di Coerenza di tali linee strategiche con gli indirizzi del Quadro Strategico Regionale ai sensi dell'art. 29 e la Verifica di Compatibilità con i Regimi d'Intervento della Carta Regionale dei Suoli ai sensi dell'art. 30;
- b. gli elementi conoscitivi e vincolanti desumibili dai Piani di Bacino, dai Piani dei Parchi e dagli altri atti di programmazione e pianificazione settoriali;
- c. gli elementi di coordinamento della pianificazione comunale che interessano comuni diversi, promuovendo la integrazione e la cooperazione tra enti;
- d. le Schede Strutturali di assetto urbano relative ai Comuni ricadenti nel territorio provinciale, elaborato secondo lo schema-tipo previsto dal Regolamento d'Attuazione di cui all'art. 2, le quali potranno essere ulteriormente esplicitate dai Comuni in sede di approvazione del proprio Piano Strutturale Comunale;



e. le opportune salvaguardie relative a previsioni immediatamente vincolanti di cui al successivo 40 comma;

f. gli elementi di integrazione con i piani di protezione civile e di prevenzione dei Rischi di cui alla L.R. 25/98.

Il PSP definisce i Comuni obbligati al Piano Strutturale e al Piano Operativo di cui ai successivi artt. 14 e 15, e quelli che possono determinare i Regimi urbanistici in base al solo Regolamento Urbanistico ed alle schede di cui alla lettera f) del comma precedente.

Il PSP ha valore di Piano Urbanistico-Territoriale, con specifica considerazione dei valori paesistici, della protezione della natura, della tutela dell'ambiente, delle acque e delle bellezze naturali e della difesa del suolo, salvo quanto previsto dall'art. 57, 2° comma, del D.Lgs. 112/98; esso impone pertanto vincoli di natura ricognitiva e morfologica.

Il PSP ha definito i primi contesti paesaggistici locali utili alla definizione delle integrazioni tra le politiche di trasformazione e la valorizzazione compatibile delle risorse culturali e paesaggistiche.

I **contesti paesaggistici locali** che sono stati individuati sono:

- l'alta e media valle dell'Agri come direttrice ambientale e storica tra Ionio e Appennino;
- Maratea e i presidi della costa tirrenica;
- il massiccio del Pollino, valli del Sinni e del Sarmento e colonie Albanesi;
- il massiccio vulcanico del Vulture e il sistema dei castelli normanno-svevi;
- il nodo storico morfologico di Potenza;
- i pianori della Murgia potentina e le grandi direttrici storiche di collegamento territoriale;
- i rilievi rocciosi del Marmo e le valli ombrose del Platano e del Melandro, sistema dei borghi arroccati e fortificati a presidio del confine;
- vette rocciose delle dolomiti lucane e insediamenti arroccati di origine bizantina e longobarda.

Il sistema insediativo viene analizzato all'interno del PSP in virtù dell'evoluzione morfologica che lo ha, nel tempo, connotato. In particolare sono stati individuati alcuni sistemi insediativi nei quali si





ravvisano in modo più evidente determinati processi di trasformazione e di urbanizzazione del territorio:

- il sistema urbano policentrico costituito da alcuni centri del Vulture – Melfese;
- Potenza e territorio potentino e relativa dispersione insediativa lungo le direttrici viarie;
- I centri di fondovalle e insediamento diffuso dell'alta e media valle dell'Agri;
- Il Lagonegrese e i suoi centri di Maratea, Lagonegro e Lauria.

Nel restante territorio provinciale non è stato possibile individuare elementi e strutture in grado di caratterizzare e identificare altri sistemi insediativi. Per converso in tutto il comparto provinciale è stato possibile rinvenire in modo pressoché uniforme il fenomeno della dispersione urbana sia a corona dei centri abitati principali, sia lungo le principali direttrici, sia nelle aree di fondovalle che in aree di medioalta valenza ambientale e paesaggistica e/o agricola.

Il PSP ha valore di Piano Urbanistico-Territoriale, con specifica considerazione dei valori paesistici, della protezione della natura, della tutela dell'ambiente, delle acque e delle bellezze naturali e della difesa del suolo, salvo quanto previsto dall'art. 57, 2° comma, del D.Lgs. 112/98; esso impone pertanto vincoli di natura ricognitiva e morfologica.

Il Testo Unico sull'ordinamento degli Enti locali (TUEL), D.Lgs. 267/2000, ha definito tutto il quadro delle competenze, il che ha comportato l'esigenza di ricollocare gli strumenti della pianificazione rispetto al rinnovato quadro delle competenze locali. Il PSP si propone come un "piano di struttura" dell'area vasta, che corrisponde al territorio provinciale, ed essendo uno strumento di livello intermedio non può che proporsi come obiettivi:

- il raccordo sistemico e coerente dei diversi piani e programmi di settore, prodotti nelle diverse sedi, riproponendoli in una configurazione più organica che tenga conto del sistema generale delle risorse;
- la correlazione ed il coordinamento dei piani di livello comunale proponendo anche la "forma" della rete, indicando i ruoli territoriali svolti dai diversi centri, ed il ruolo "strutturante" del sistema delle risorse culturali.

Al fine di implementare politiche di protezione del suolo il PSP introduce politiche di mitigazione del rischio di impermeabilizzazione dei suoli prevedono le seguenti azioni di "tutela": limitazione –



mitigazione – compensazione. Vi sono vari modi di compensare la perdita di suolo e delle sue funzioni:

- riutilizzare, laddove consentito anche dal punto di vista normativo, il terreno vegetale scavato quando si impermeabilizza un'area per sfruttarlo altrove;
- de-impermeabilizzare una zona (recupero del suolo) per compensare l'impermeabilizzazione di un'altra;
- eco-account e scambio di certificati di sviluppo;
- istituzione di una tassa sull'impermeabilizzazione del suolo da usare per la protezione del terreno o altri scopi ambientali.

Il piano fornisce **4 definizioni di rete ecologica**:

**Rete ecologica come sistema interconnesso di habitat:** obiettivi primari sono la conservazione della natura e della biodiversità, non necessariamente coincidenti con le aree protette istituzionalmente riconosciute. Questa interpretazione assume il principale indirizzo della direttiva Habitat, proteggere luoghi inseriti in un sistema continentale coordinato di biotopi tutelati in funzione della conservazione di specie minacciate. La geometria della rete assume una struttura fondata sul riconoscimento di core areas, buffer zones, corridors. Le scale delle reti di questo tipo possono essere di livello locale o sovregionale, in funzione delle specie considerate.

**Rete ecologica come sistema di parchi e riserve:** l'obiettivo principale è quello di coordinare le aree protette in un'azione di governo coerente che ne coinvolga le infrastrutture di supporto ed i servizi offerti, per generare sinergie di valorizzazione, un obiettivo quindi prevalentemente di gestione territoriale. Le connessioni da incentivare possono basarsi sulla valorizzazione di corridoi ecologici esistenti o sulla ricostruzione di nuovi e sul potenziamento delle infrastrutture di collegamento tra aree protette che coinvolge i territori esterni alle aree tutelate e in particolare i Sic previsti dalla direttiva Habitat. La scala di questo tipo di rete è di livello regionale e sovregionale, tendenzialmente nazionale. Questo approccio può essere considerato una espressione necessaria ma non sufficiente del precedente, ai fini del governo del territorio.

**Rete ecologica come sistema paesistico:** l'obiettivo primario è quello della conservazione e fruizione del paesaggio. Nelle applicazioni la componente vivente considerata è quella della vegetazione visibile, azzerando il ruolo della componente animale (essenziale per gli equilibri ecologici



dinamici alla base delle funzioni ambientali) e dei flussi biogeochimici (in particolare il ciclo dell'acqua essenziale per i rapporti tra unità ecosistemiche all'interno di un dato ecosistema).

La geometria di questa rete, applicata soprattutto alla scala locale e sub-regionale, è variabile e dipende dalla natura e dalla forma dei paesaggi. Un ruolo importante gioca il sistema dei percorsi a basso impatto ambientale che consentono la fruizione delle risorse paesistiche e territoriali, sull'esempio delle "greenways" americane, una rete verde fatta più per l'uomo che per gli elementi naturali, ma di grande interesse anche come elemento di continuità ecologica.

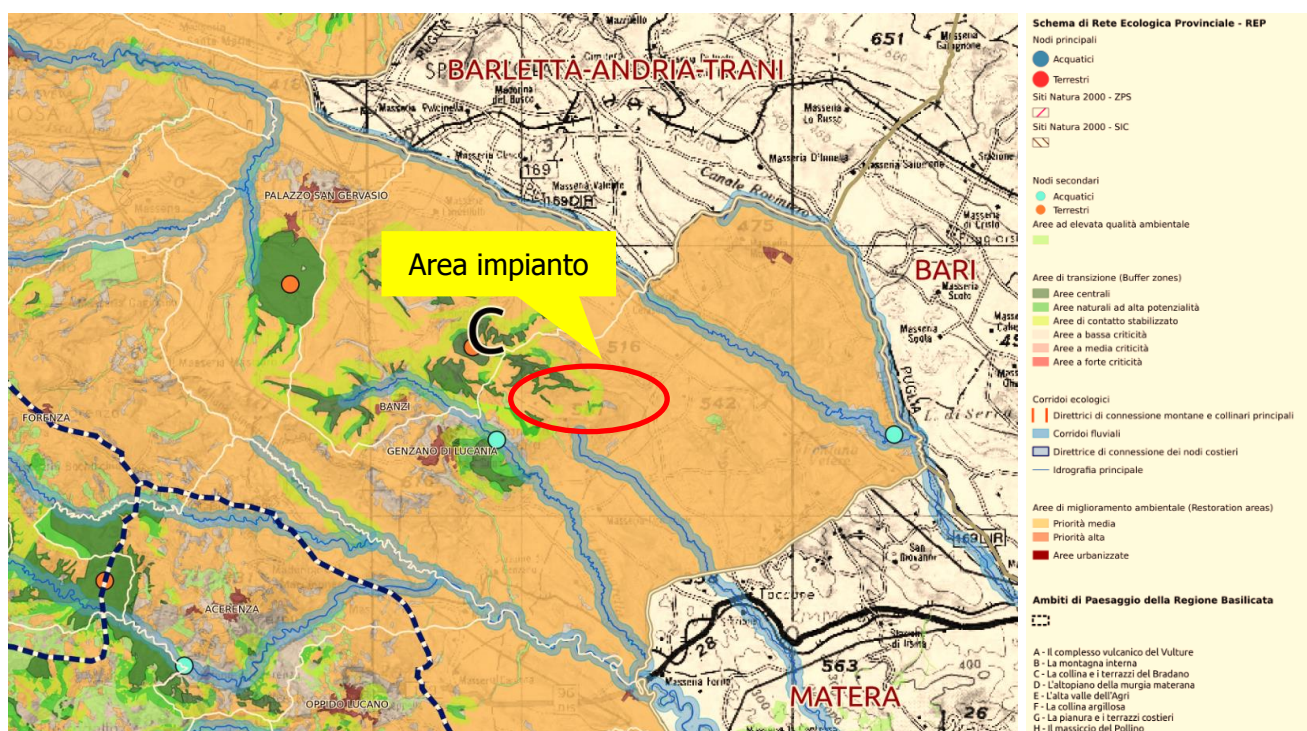
**Rete ecologica come scenario ecosistemico polivalente:** l'obiettivo è più ampio e complesso, non solo la conservazione della natura residua, ma anche la ricostruzione di un nuovo scenario ecosistemico orientato ad un nuovo modello di sviluppo sostenibile. La geometria della rete è basata su una struttura fondamentale composta da matrici naturali di base, gangli funzionali di appoggio, fasce di connessione, agroecosistemi di appoggio ecosostenibili.

I modelli sopra richiamati non sono tra loro alternativi: rispondono a obiettivi differenti ma complementari del governo del territorio. La questione che si pone è comunque quella di chiarire con precisione gli obiettivi della rete che si intende progettare.

Indipendentemente dallo schema interpretativo sono **elementi della rete:**

1. Aree centrali; dette anche nuclei, gangli o nodi (Core Areas)
2. Aree cuscinetto (Buffer zones)
3. Corridoi ecologici (Wildlife ecological corridors)
4. Aree puntiformi o sparse (Stepping stones)
5. Aree di restauro ambientale (Restoration areas).





**Figura 3-47: Stralcio tavola 26 del PSP**

L'area di progetto ricade nell'Ambito territoriale "C - La collina e i terrazzi del Bradano".

Come si evince dalla figura sopra riportata **le opere in progetto non interferiscono con alcun corridoio ecologico previsto dalla pianificazione provinciale**, inoltre pur ricadendo in un'area destinata al miglioramento ambientale, non costituisce un ostacolo al potenziamento degli attuali rapporti tra unità ecosistemiche in quanto trattasi di opere puntuali che comportano una limitatissima sottrazione di suolo agricolo. Si precisa inoltre che le infrastrutture a rete necessarie alla realizzazione delle opere di connessione alla RTN saranno di tipo interrato, i tracciati dei cavidotti riprenderanno quanto più possibile la viabilità esistente.



### 3.2.13. **Piano Faunistico venatorio della Provincia di Potenza**

Il Piano Faunistico Venatorio Provinciale rappresenta lo strumento attraverso il quale la Provincia definisce le linee di pianificazione e programmazione del territorio per una corretta gestione della fauna selvatica e del prelievo venatorio.

Il Piano faunistico venatorio provinciale, di durata quinquennale, è articolato per comprensori omogenei e comprende l'individuazione:

a) d'istituti e di **aree destinate alla protezione della fauna selvatica**, la cui superficie è compresa tra il 20 e il 30% del territorio agro-silvo-pastorale, in particolare:

- **oasi di protezione**, destinate al rifugio, alla riproduzione e alla sosta della fauna selvatica;
- **zone di ripopolamento e cattura**, destinate alla riproduzione della fauna selvatica allo stato naturale e alla cattura della stessa per l'immissione sul territorio;

- **aree protette** in cui sia vietata l'attività venatoria anche per effetto di altre leggi o disposizioni;

b) di proposte di delimitazione degli **ambiti territoriali di caccia** (ATC);

c) di **zone per l'allenamento, l'addestramento e le gare dei cani** da caccia;

d) di **istituti a gestione privata** la cui estensione non superi il 15% del territorio agro-silvopastorale, in particolare localizzazione ed estensione di aziende agri-turistico-venatorie, di aziende faunistico-venatorie e di centri privati di riproduzione della fauna selvatica allo stato naturale, finalizzati alla ricostruzione della fauna autoctona;

e) di **centri pubblici di riproduzione della fauna selvatica** allo stato naturale, finalizzati alla ricostruzione della fauna autoctona;

f) di criteri per la determinazione del risarcimento in favore dei proprietari o conduttori dei fondi rustici per i danni arrecati dalla fauna selvatica alle produzioni agricole e alle opere su fondi ricompresi nelle oasi di protezione, nelle zone di ripopolamento e nei centri pubblici di produzione di selvaggina;

g) di criteri per corresponsione degli incentivi in favore dei proprietari o conduttori dei fondi rustici che s'impegnino alla tutela ed al ripristino degli habitat naturali e all'incremento della fauna selvatica.



Le attività relative al ripopolamento faunistico per le specie previste in linea di massima sono da considerarsi a medio-basso impatto ambientale e pertanto ben compatibili con territori a vocazione conservazionistica (Siti Natura 2000, zone di riserva, parchi, buffers areas) e/o agro-silvo-pastorale.

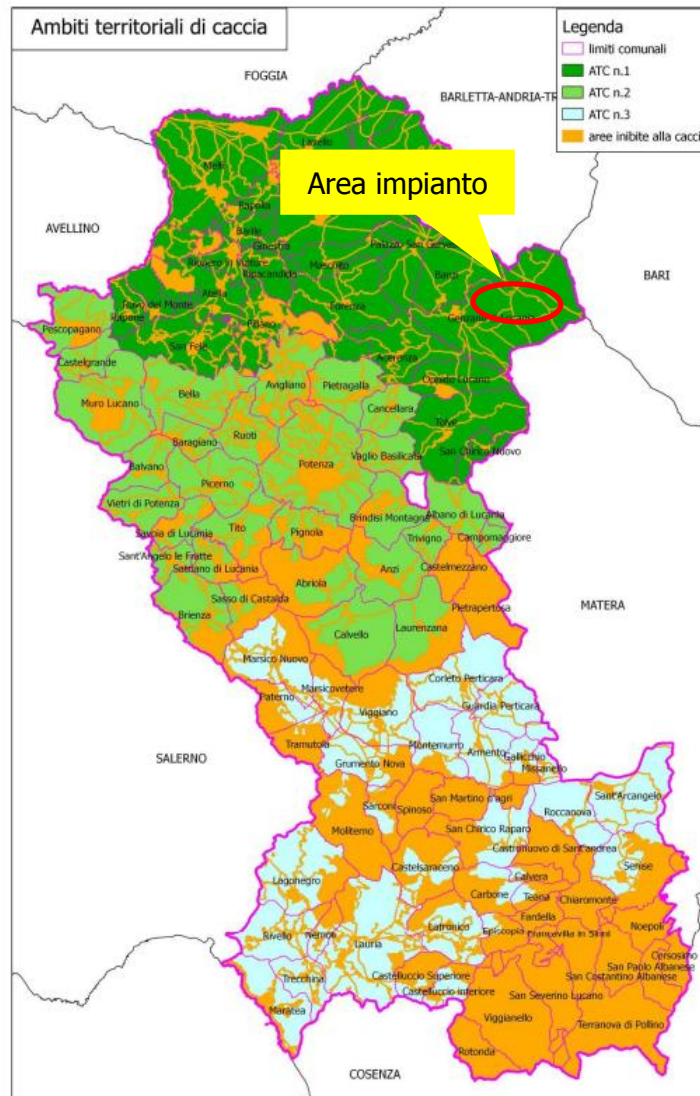
Vanno evitati quei territori a boschi con specie rare, endemiche o a lento accrescimento, quali i consorzi con abete bianco, pino loricato, aceri, tigli ed orchidacee, che caratterizzano habitat prioritari o di interesse comunitario (Direttiva Habitat 92/43 CEE) e segnalati nei Siti Natura 2000. Tale vegetazione più vulnerabile rispetto a querce, carpini e faggi con cui spesso si consociano, potrebbe subire forte decremento numerico per mancanza di rinnovazione e, nei tempi lunghi, anche divenire a rischio di estinzione.

Nel panorama nazionale, molte aree della Regione Basilicata figurano tra le più importanti per la presenza di specie faunistiche caratterizzate da un elevato interesse conservazionistico. Tra le specie faunistiche che caratterizzano in modo straordinario questo territorio, vi sono infatti, sia tra gli uccelli che i mammiferi, specie rare ormai estinte o fortemente minacciate in molte aree d'Italia. Tra queste, nel territorio della Provincia di Potenza, si riscontra infatti la presenza della Lontra (*Lutra lutra*), della Lepre italiana (*Lepus corsicanus*), del Lupo (*Canis lupus*), della Cicogna nera (*Ciconia nigra*) ecc., che sono considerate tra le specie più minacciate in Italia, per le quali, il mantenimento delle idonee condizioni ecologiche ed ambientali, rappresentano fattori di prioritaria importanza per la sopravvivenza e conservazione. La disponibilità di dati sulle popolazioni faunistiche, risulta inderogabile e fondamentale in un'area geografica come quella della provincia di Potenza, così rilevante dal punto di vista faunistico e conservazionistico.

Le caratteristiche ambientali, orografiche e la posizione geografica la rendono infatti, un ambiente idoneo per la riproduzione di molte specie sia di interesse venatorio che protette nonché, un'area di migrazione e svernamento importante ed obbligata per la quasi totalità delle specie migratrici presenti sul territorio nazionale. Vaste porzioni del territorio provinciale, sono rappresentate dalle propaggini meridionali del sistema appenninico, in cui la presenza di molte specie di mammiferi e uccelli assume elevato valore biogeografico. La tutela degli Uccelli Rapaci, comprendenti sia le specie diurne che quelle notturne, rappresentano, insieme ai predatori in genere, le specie con priorità assoluta di conservazione, da garantire a livello globale. La presenza infatti di diversi siti di interesse Comunitario inseriti nel sistema Rete Natura 2000 per la conservazione della Biodiversità includenti aree SIC e ZPS, in molte delle quali sono presenti stabilmente o temporaneamente (migrazione, nidificazione, svernamento) specie di Falconiformi e/o Strigiformi (ma anche Cicogniformi come la Cicogna nera), in



buona parte riportate in allegato I della Direttiva Uccelli (2009/147/CE), comporta la necessità di approfondirne le conoscenze sulla presenza e importanza locale dei diversi siti.



**Figura 3-48: Estratto dal PFV: Zone inibite alla caccia**

Dall'immagine sopra riportata si evince che l'area di progetto rientra nell'Ambito territoriale di caccia n. 1 e che **le opere in progetto non interferiscono con le aree inibite alla caccia previste dal Piano faunistico venatorio.**

Le Zone di Ripopolamento e Cattura (di seguito nominate ZRC), previste dall'articolo 10 comma 8 della legge 157/92 e dall'articolo 14 della L.R. 2/95, "sono istituti destinati alla riproduzione della fauna selvatica autoctona allo stato naturale ed alla cattura della stessa per l'immissione sul territorio,



in tempi e condizioni utili all'ambientamento, fino alla ricostituzione ed alla stabilizzazione della densità faunistica ottimale per il territorio".

Nella **Provincia di Potenza attualmente non esistono ZRC**. Nell'ambito della programmazione delle attività venatorie, a seguito di attenta valutazione sull'idoneità di siti proponibili, saranno previsti nella misura massima di n. 2 zone di ripopolamento e cattura per ogni ambito territoriale di caccia.

La superficie da destinare a questo istituto è fissato nella misura del 4% del territorio agro-silvopastorale.

La finalità delle ZRC è di incrementare la densità di diverse popolazioni faunistiche di interesse venatorio, con particolare riferimento alla Lepre europea, al Fagiano e, qualora siano redatti appositi piani di gestione, anche della Starna.

Si dovrebbe inoltre prevedere la possibilità di istituire un'area cuscinetto (buffer) esterna ad ogni ZRC dell'estensione di 200-400 ha, con funzione protettiva, in cui tuttavia poter prevedere la possibilità di praticare l'attività venatoria alle diverse specie cacciabili ad esclusione della lepre o altre specie oggetto di tutela all'interno della ZRC. Sulla base di questi parametri, le caratteristiche etologiche delle tre specie riportate, gli ambienti più idonei ed i territori più vocati per la localizzazione delle ZRC, paiono individuabili nelle seguenti fasce territoriali in:

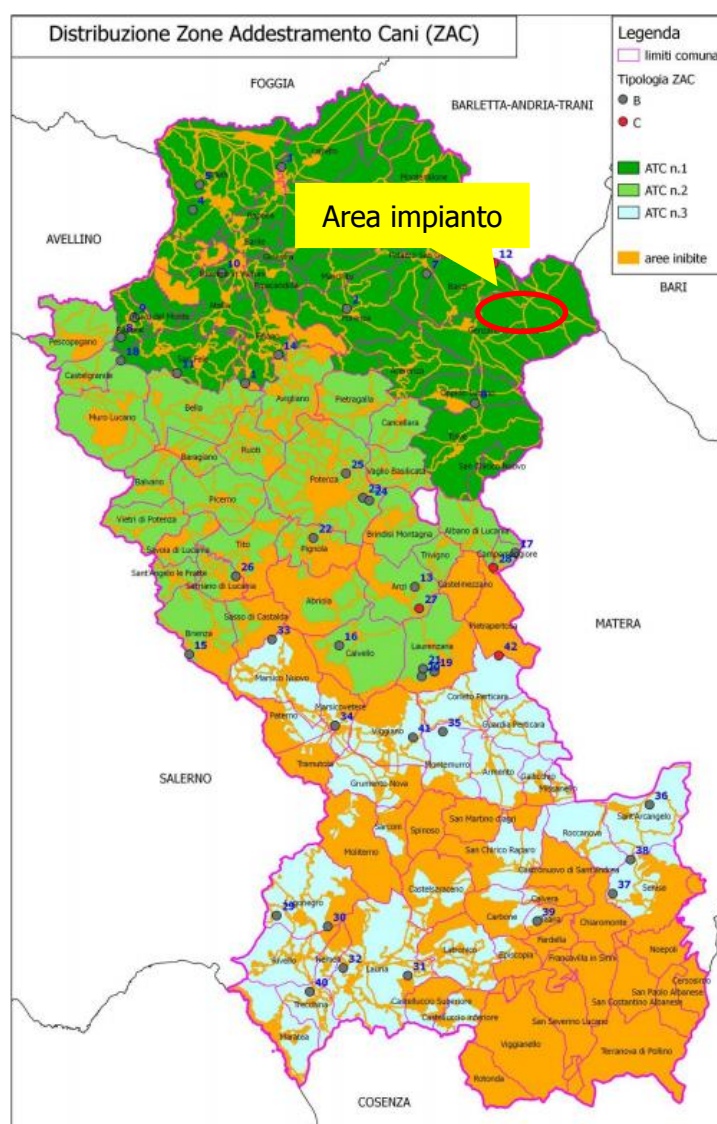
- tutta l'area bradanica e le aree collinari e pedemontane poste al di sotto della ss 598 comprendenti i territori di parte dei comuni di Forenza, Rionero, Barile, Ripacandida, Ginestra, Rapolla, Melfi, Venosa e Lavello;
- l'area della valle di Vitalba, comprese le propaggini collinari di Filiano e S. Fele;
- le aree poste lungo la fiumara di Picerno comprendenti i territori dei comuni di Baragiano, Bella, Balvano e Muro Lucano;
- l'area comprendente la pianura di Pantano di Pignola ed i territori di Tito e Savoia compresi tra il raccordo Potenza – Sicignano e la SS 95 Tito – Brienza;
- le aree poste ad est ed ovest delle sponde del Basento comprendente parte dei territori di Brindisi di M., Trivigno, Vaglio ed Albano;
- le aree di pianura dell'alta Val d'Agri (per fagiano e starna) e le aree pedemontane poste a destra e sinistra delle sponde dell'Agri (per lepre europea);
- le aree collinari del senese compresi i territori collinari di Roccanova e S. Arcangelo;





- vaste aree con ambienti idonei per le specie faunistiche individuate della valle del Sauro, ricadenti in particolare nei comuni di Corleto e Guardia Perticara.

Infine per quanto riguarda le **zone per l'allenamento, l'addestramento e le gare dei cani da caccia**, istituite ai sensi dell'art.21 della L.R. n.2/1995, l'istituzione e la gestione sono disciplinate dal Regolamento provinciale di disciplina della gestione delle zone di addestramento cani e delle gare cino-venatorie approvato con deliberazione Consiliare n. 7 del 06.02.1998.



**Figura 3-49: Estratto dal PFV: ZAC Zone addestramento cani**

Come si evince dall'immagine sopra riportata **l'area di progetto non interferisce con alcuna delle ZAC istituite dal Piano**, la più prossima è situata nel territorio comunale di Oppido Lucano.

### **3.3. Conformità agli strumenti programmatici comunali**

#### **3.3.1. Conformità allo strumento urbanistico del comune di Genzano di Lucania**

Il Comune di Genzano di Lucania è dotato di Piano Regolatore Generale approvato con D.P.G.R. n. 195 del 2004. Il Piano Regolatore Generale Comunale (PRG) è lo strumento che fissa le direttive per la zonizzazione dell'intero territorio comunale. I contenuti essenziali del piano, indicati dalla legge n. 1150/1942, modificata poi dalla n. 1187 del 1968, riguardano le previsioni di "zonizzazione" con cui il territorio viene diviso in zone, con caratteri funzionali e vincoli da osservare per ciascuna di esse, e di "localizzazione", con le quali determinate aree sono destinate a servizi di interesse pubblico.

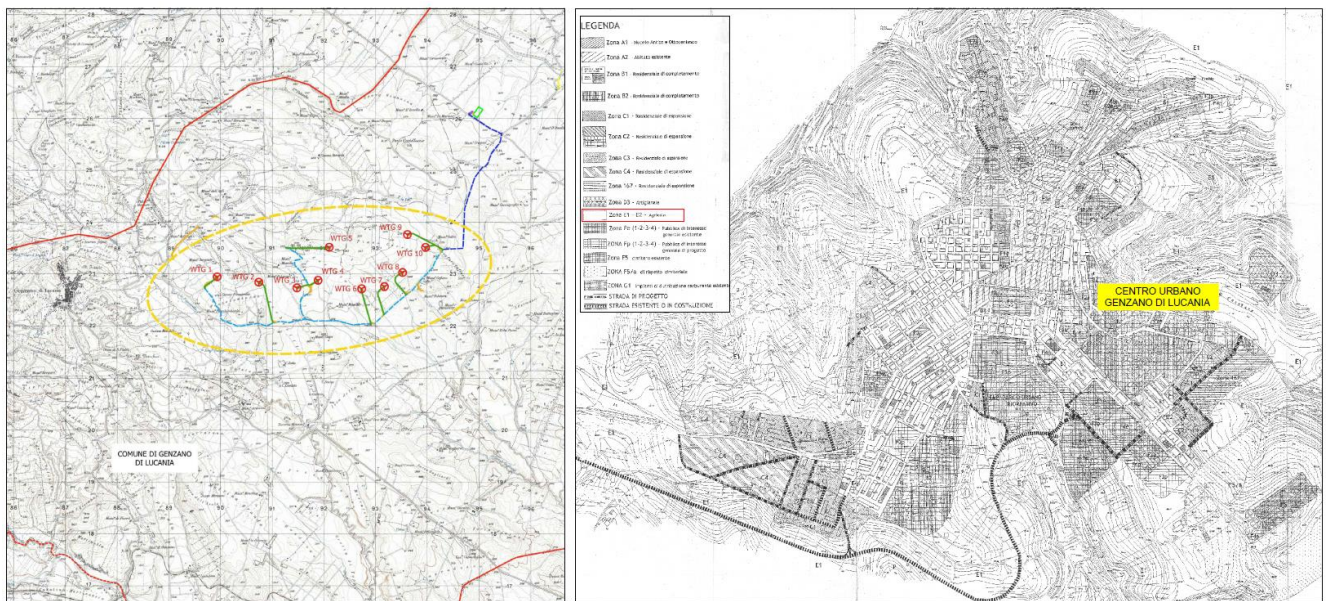
Il Piano Regolatore Generale Comunale stabilisce:

- l'uso del suolo edificato per l'intero territorio comunale;
- la tutela e la valorizzazione dei beni culturali, storici, ambientali e paesistici;
- la caratterizzazione quantitativa e funzionale delle aree destinate alla residenza, all'industria, al commercio, all'agricoltura, alle attività culturali e ricreative;
- la quantificazione e la localizzazione delle attrezzature pubbliche;
- il tracciato e le caratteristiche tecniche della rete infrastrutturale per le comunicazioni ed i trasporti pubblici e privati.

Costituiscono parte integrante del PRG le Norme Tecniche di Attuazione del Piano stesso (NTA).

Il parco eolico in progetto come si desume dall'immagine seguente ricade in area classificata dal P.R.G. come "zona agricola" (zona "E2").





**Figura 3-50: Genzano di Lucania – Stralcio Tav.B6**

Le Norme tecniche di attuazione per tale zona prevedono:

**CAPO III - ZONE E (agricola)**

**Art. 19 - Zona E1**

**agricola**

Le aree comprese nella zona E1 sono destinate ad usi agricoli. Sono consentite costruzioni di strade, costruzioni per abitazioni, e costruzioni di pertinenze destinate alla lavorazione, trasformazione e deposito di prodotti dell'agricoltura nonché garages per attrezzature agricole aziendali e stalle per l'allevamento del bestiame.

L'attività edilizia in tale zona è soggetta alle seguenti norme:

- a) l'indice di fabbricabilità fondiario relativo alle costruzioni per abitazioni è fissato in 0,03 mc/mq. L'indice di fabbricabilità fondiario relativo alle sole pertinenze agricole è fissato in 0,07



mc/mq.

- b) la concessione edilizia per la costruzione della parte eccedente gli 0,03 mc/mq., da destinarsi a costruzioni di pertinenza, deve essere subordinata alla stipula di una convenzione, per atto pubblico, fra il Comune ed il richiedente la concessione, nella quale sarà precisata l'effettiva destinazione dei locali dell'immobile e l'impegno per l'imprenditore agricolo a non trasformare in abitazione i locali dell'immobile stesso pena la decadenza della concessione edilizia e l'applicazione delle sanzioni previste dalla legislazione vigente.
- c) è consentito, ai fini del computo della cubatura ammissibile, accorpate superfici di terreni ricadenti in un circolo di raggio pari a mt. 1.000;
- d) è fatto obbligo all'Amministrazione Comunale di tenere un registro, in aggiunta agli atti previsti dalle vigenti leggi, con allegata planimetria della zona agricola nei quali dovranno essere riportate le unità immobiliari, per le quali è stata data la concessione edilizia e le relative particelle asservite;
- e) l'altezza delle costruzioni per abitazioni non può superare i complessivi metri 7,50 (compreso eventuale piano sottostante adibito a pertinenza), quella delle costruzioni per pertinenze metri 6,00, (esclusi i volumi tecnici, silos, serbatoi, ecc.), ad eccezione di particolari costruzioni per la trasformazione e l'immagazzinamento dei prodotti agricoli. Il limite massimo dell'altezza stabilita può essere superato solo nel caso di edificazione su terreno in pendio in cui però l'altezza di valle non può superare il suddetto limite (altezza massima) incrementato di 1,50 metri.
- f) la distanza dai confini, dalle costruzioni, non può essere inferiore a metri 7,50;
- g) per tutte le strade valgono le distanze minime stabilite dal Codice della strada e dal relativo regolamento di attuazione;
- h) è consentita la realizzazione di porticati e di spazi coperti nella misura di 1/5 della superficie coperta, da non comprendere ai fini del computo volumetrico, purché risultino liberi da murature o da vetrate almeno due lati dello spazio coperto.





Art. 20 - Zona E2  
agricola

Nel disegno del Piano Regolatore detta zona è delimitata dalla polilinea esterna alla zonizzazione urbana e distante dalla stessa di ~~150 mt.~~ 250 mt.;

In detta zona sono consentite le costruzioni elencate nella zona E1, soggette alle stesse norme previste per la zona E1, ad eccezione delle stalle per l'allevamento del bestiame.

In conformità a quanto previsto dal D.lgs 387/2003 all'art. 12, **la realizzazione di impianto per la produzione di energia da fonte rinnovabile è possibile in aree tipizzate come agricole dagli strumenti urbanistici comunali vigenti.**

A tal proposito è importante portare all'attenzione, in fase di valutazione, la sentenza del Consiglio di Stato 4755 del 26 settembre 2013, con la quale è stato precisato che l'art. 12, settimo comma, del D.Lgs. 29 dicembre 2003 n. 387 consente, in attuazione della direttiva 2001/77/CE, una deroga alla costruzione in zona agricola di impianti da fonti rinnovabili che per loro natura sarebbero incompatibili con quest'ultima.

In particolare il Supremo Collegio, ha sottolineato come il citato articolo costituisca più che l'espressione di un principio, l'attuazione di un obbligo assunto dalla Repubblica Italiana nei confronti dell'Unione Europea di rispetto della normativa dettata da quest'ultima con la richiamata direttiva 201/77/CE. Per tali motivi la normativa statale vincola l'interpretazione di una eventuale legge locale (che in alcun modo può essere intesa nel senso dell'implicita abrogazione della norma statale).



#### **4. CONCLUSIONI**

Alla luce delle considerazioni sopra esposte in relazione alla conformità delle opere in progetto agli strumenti programmatici vigenti sul territorio interessato, possono di seguito riassumersi le seguenti valutazioni:

- ✓ La realizzazione dell'impianto non interferisce con il patrimonio storico, archeologico ed architettonico presente nell'area;
- ✓ Inoltre, come si illustrerà in maniera più esaustiva e approfondita nel *Quadro di riferimento Progettuale* le scelte progettuali e la realizzazione degli interventi di mitigazione e/o compensazione previsti rendono gli impatti presenti sulla fauna, flora, unità ecosistemiche e paesaggio, di entità pienamente compatibile con l'insieme delle componenti ambientali;
- ✓ L'intervento risulta conforme agli strumenti di pianificazione e programmazione vigenti ed i principali effetti sono compatibili con le esigenze di tutela igienico-sanitaria e di salvaguardia dell'ambiente;
- ✓ L'intervento è localizzato in un'area agricola, in conformità al D.Lgs. n. 387/2003;
- ✓ L'intervento è localizzato in un'area già ben infrastrutturata dal punto di vista della Rete Elettrica Nazionale che, pertanto, dispone di ampia riserva di potenza disponibile per l'immissione in rete dell'energia prodotta da fonte rinnovabile.

**Pertanto, sulla base delle valutazioni effettuate, si può concludere che l'intervento, nella sua globalità, risulta compatibile con il Quadro di riferimento Programmatico analizzato.**

