LEGENDA

━━━	ASSE LINEA AT 132kV ESISTENTE
━━━	ASSE LINEA AT 132kV FUTURA "Teramo CIttà-Teramo Z.I." INTERVENTO 1
━━━	ASSE LINEA AT 132kV FUTURA "Teramo CIttà-Cellino Attanasio" INTERVENTO 2
━━━	ASSE LINEA AT 132kV FUTURA "Teramo Città-Isola del Gran Sasso" INTERVENTO 3
- - - -	ASSE LINEA AT 132kV DA SMANTELLARE
▬ · ▬ · ▬	CAVIDOTTO AT 132kV FUTURO (3 CAVI)
⊠	PALO ESISTENTE
⊠	PALO FUTURO
⊠	PALO DA SMANTELLARE
▬	POSIZIONE INDICATIVA BUCA GIUNTI DA REALIZZARE
▭	FASCIA DpA

Dott. Per. Ind. MANFRO MICHELE Albo N° 4478

Manfro Michele

REVISIONI

N.	DATA	DESCRIZIONE	ELABORATO	CONTROLLATO	APPROVATO
00	05-02-2021	Aggiornamenti catastali e ingresso cavi in CP TERAMO	M. Manfro RTP MEG	P. Esposito RTP MEG	M. Manfro RTP MEG
00	30-10-2019	PRIMA EMISSIONE	M. Manfro RTP MEG	P. Esposito RTP MEG	M. Manfro RTP MEG

REVISIONI

N.	DATA	DESCRIZIONE	ESAMINATO	ACCETTATO
03				
02				
01	05-02-2021	Aggiornamenti catastali e ingresso cavi in CP TERAMO	R. Di Loreti / B. Tammaro UPRI TLIN	A. Limone UPRI
00	30-10-19	Emissione per Piano Tecnico delle Opere	R. Di Loreti / B. Tammaro UPRI TLIN	A. Limone UPRI

NUMERO E DATA ORDINE:

MOTIVO DELL'INVIO: ☐ PER ACCETTAZIONE ☐ PER INFORMAZIONE

CODIFICA ELABORATO

D E 23802B1 C EX 1032

Terna Rete Italia
TERNA GROUP

TITOLO ELABORATO

VARIANTI ELETTRODOTTI IN INGRESSO ALLA NUOVA CP TERAMO CITTA'

Varianti aeree e raccordi in cavo
Elettrodotto 132kV Teramo CIttà-Teramo Z.I.
Elettrodotto 132kV Teramo CIttà-Cellino Attanasio
Elettrodotto 132kV Teramo CIttà-Isola del Gran Sasso

PLANIMETRIA CATASTALE CON FASCIA DpA - INTERVENTO 1-2-3

TIPOLOGIA ELABORATO: PLANIMETRIA

PROGETTO: WBS

NOME DEL FILE	SCALA CAD	FORMATO	SCALA	FOGLIO
D E 23802B1 C EX 1032_00.dwg	1 unità = 1m	297x2200	1:2000	1 / 1

Questo documento contiene informazioni di proprietà Terna Rete Italia S.p.A. e deve essere utilizzato esclusivamente dal destinatario in relazione alle finalità per le quali è stato ricevuto. E' vietata qualsiasi forma di riproduzione o di divulgazione senza l'esplicito consenso di Terna Rete Italia S.p.A.

This document contains information proprietary to Terna Rete Italia S.p.A. and it will have to be used exclusively for the purposes for which it has been furnished. Whichever shape of spreading or reproduction without the written permission of Terna Rete Italia S.p.A. is prohibit.

PROVINCIA DI TERAMO

F. 73 COMUNE DI TERAMO

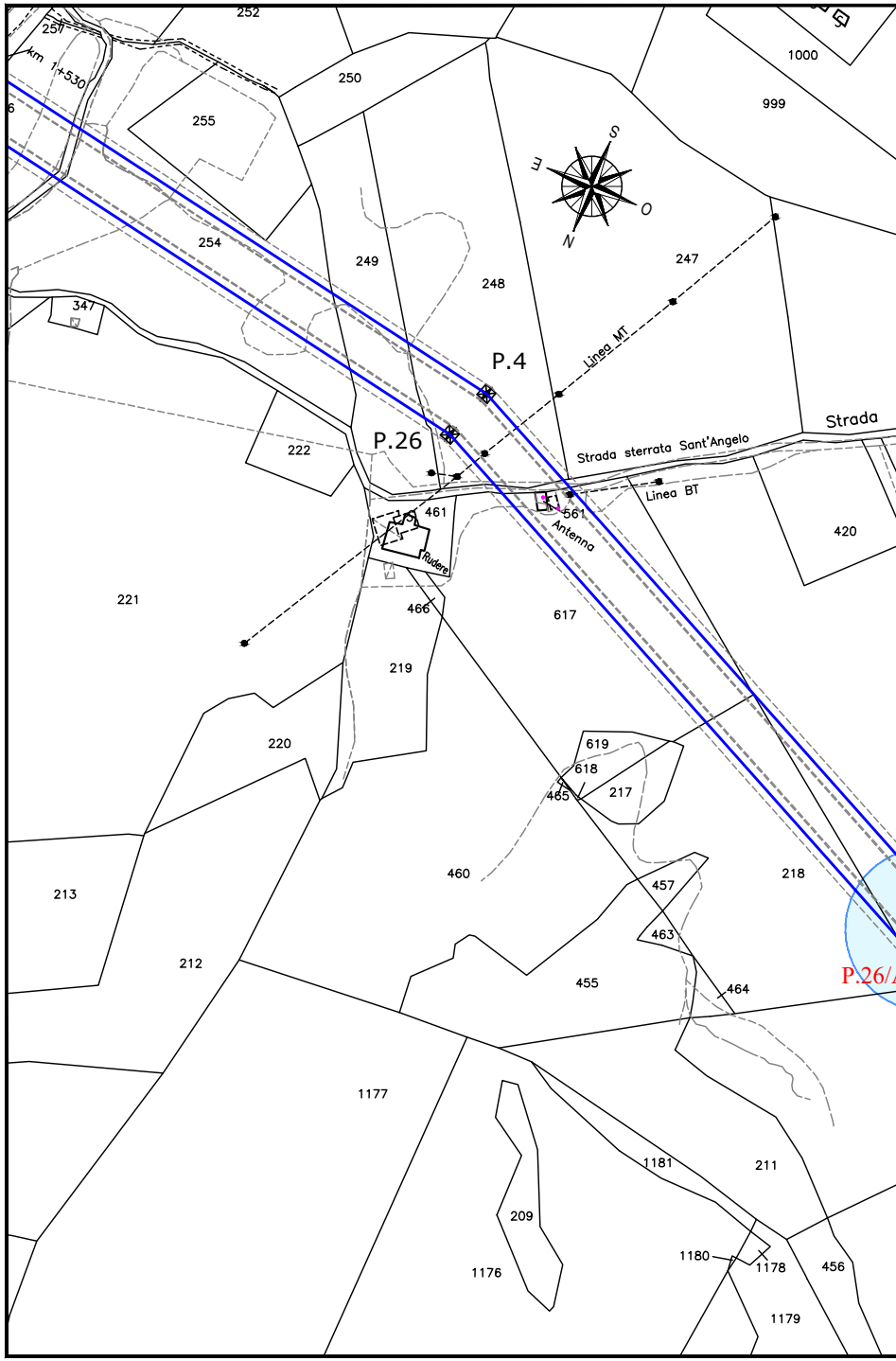
km 1+530
P.4
P.26
P.26/
Strada sterrata Sant'Angelo
Strada
Linea MT
Linea BT
Antenna
Rudere
S
O
N
E
1000
999
252
257
250
255
254
249
248
247
347
222
461
561
221
466
617
420
219
220
619
618
465
217
460
457
218
213
463
212
455
464
1177
1181
211
209
1180
1178
456
1176
1179

F. 73 COMUNE DI TERAMO

PROVINCIA DI TERAMO

F. 73 F. 91 COMUNE DI TERAMO F. 91 F. 90 COMUNE DI TERAMO

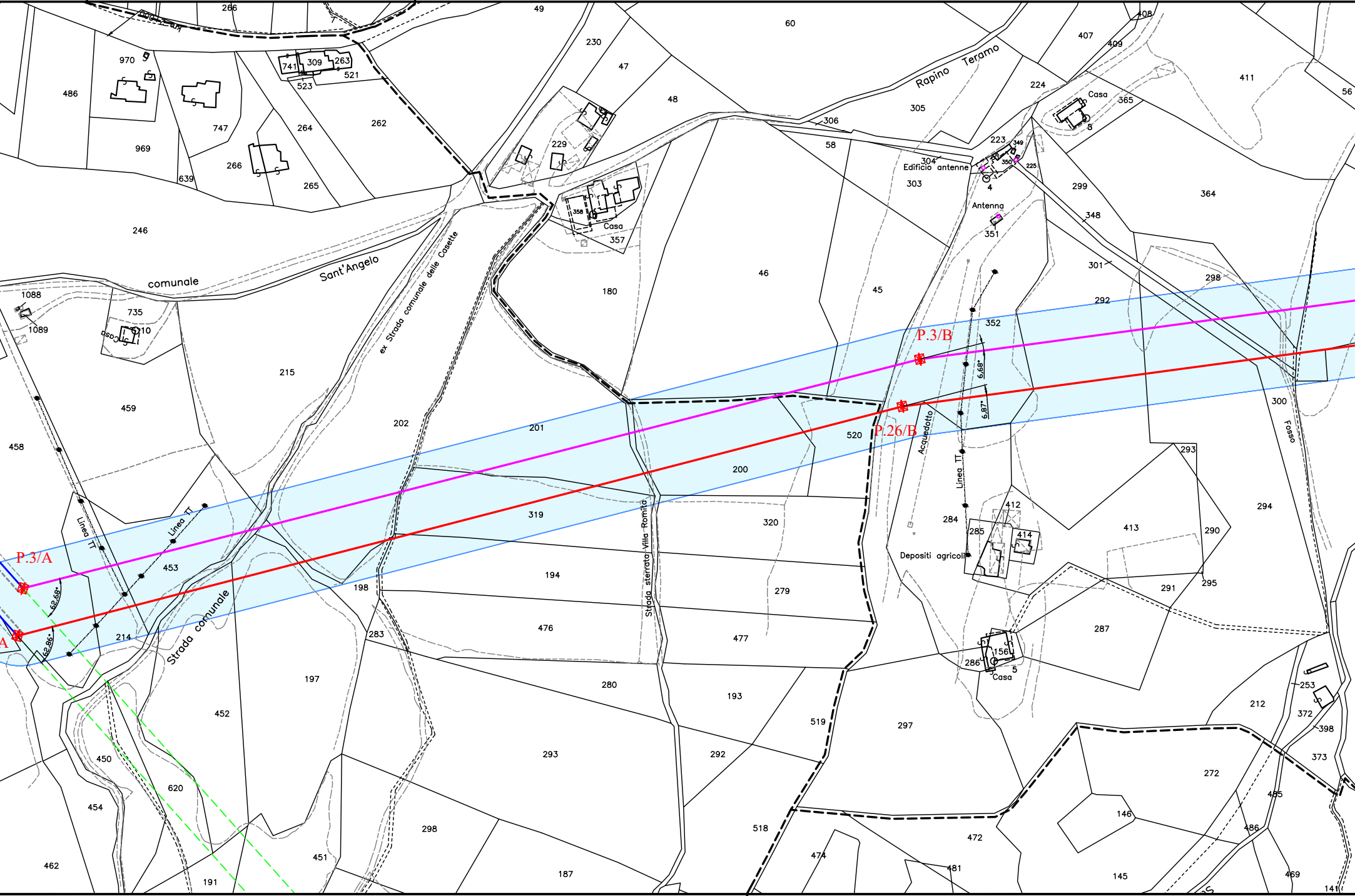
P.3/B
P.26/B
P.3/A
A
6,68°
6,87°
62,68°
62,86°
Rapino Teramo
comunale Sant'Angelo
ex Strada comunale delle Casette
Strada sterrata Villa Romita
Strada comunale
Linea TT
Acquedotto
Fosso
Edificio antenne
Antenna
Casa
Depositi agricoli
49
60
230
47
48
266
970
486
747
969
264
262
265
246
639
741
309
263
521
523
1088
1089
735
710
215
459
458
453
214
202
201
180
46
45
305
306
58
304
303
223
224
407
409
408
411
365
56
299
364
348
349
350
225
351
4
8
301
298
292
352
300
520
200
319
320
293
294
284
285
412
414
413
290
291
295
194
198
279
476
477
283
286
156
5
287
197
280
193
519
297
452
450
620
454
462
191
451
298
187
292
518
474
481
472
146
145
272
212
253
372
398
373
485
486
469
141
357
358
229
1088

COMUNE DI TERAMO F. 73 F. 72 COMUNE DI TERAMO

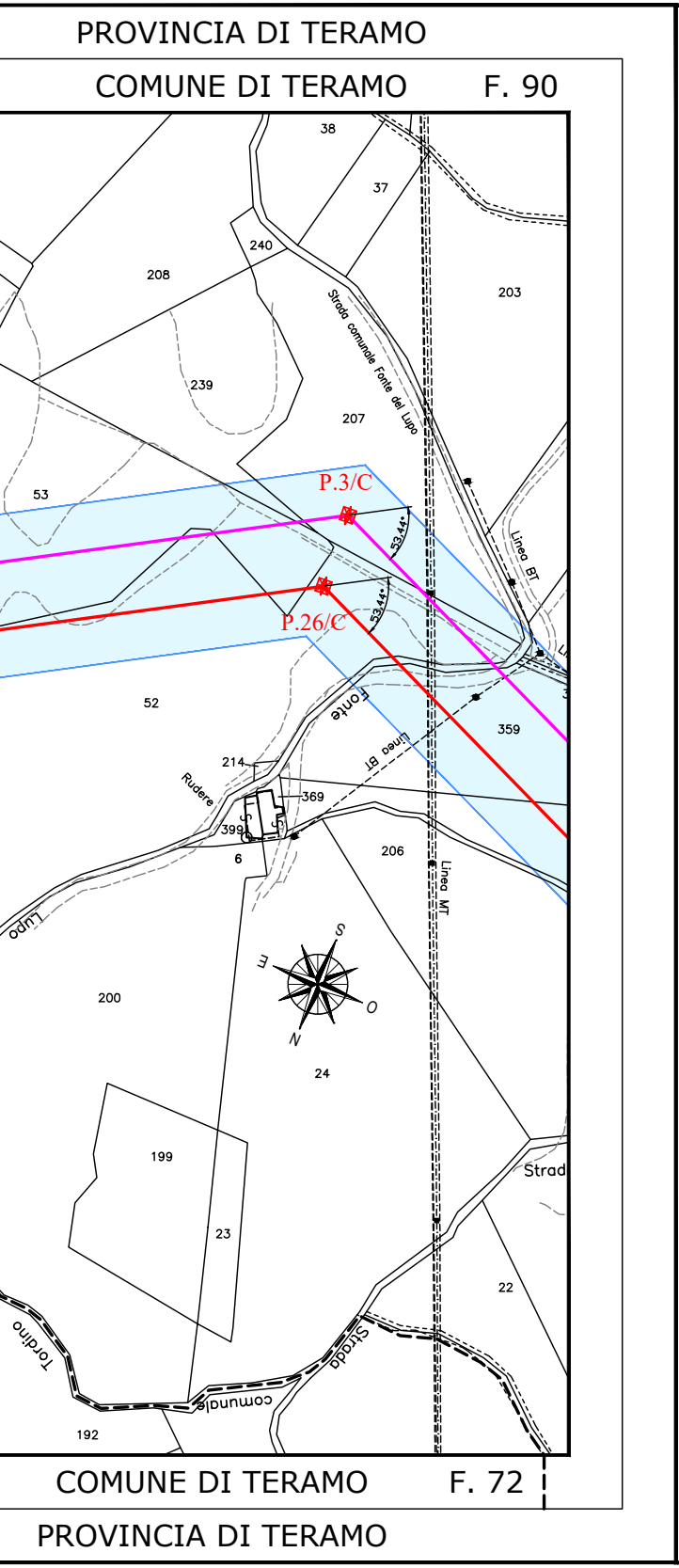
PROVINCIA DI TERAMO
COMUNE DI TERAMO
F. 90
38
37
240
208
203
239
207
Strada comunale Fonte del Lupo
53
P.3/C
P.26/C
53.44°
Linea BT
52
359
Fonte
Linea BT
214
Rudere
369
399
6
206
Linea MT
Lupo
200
24
199
23
Strad
22
Tordino
comunale
Strada
192
S
O
N
E
COMUNE DI TERAMO
F. 72
PROVINCIA DI TERAMO

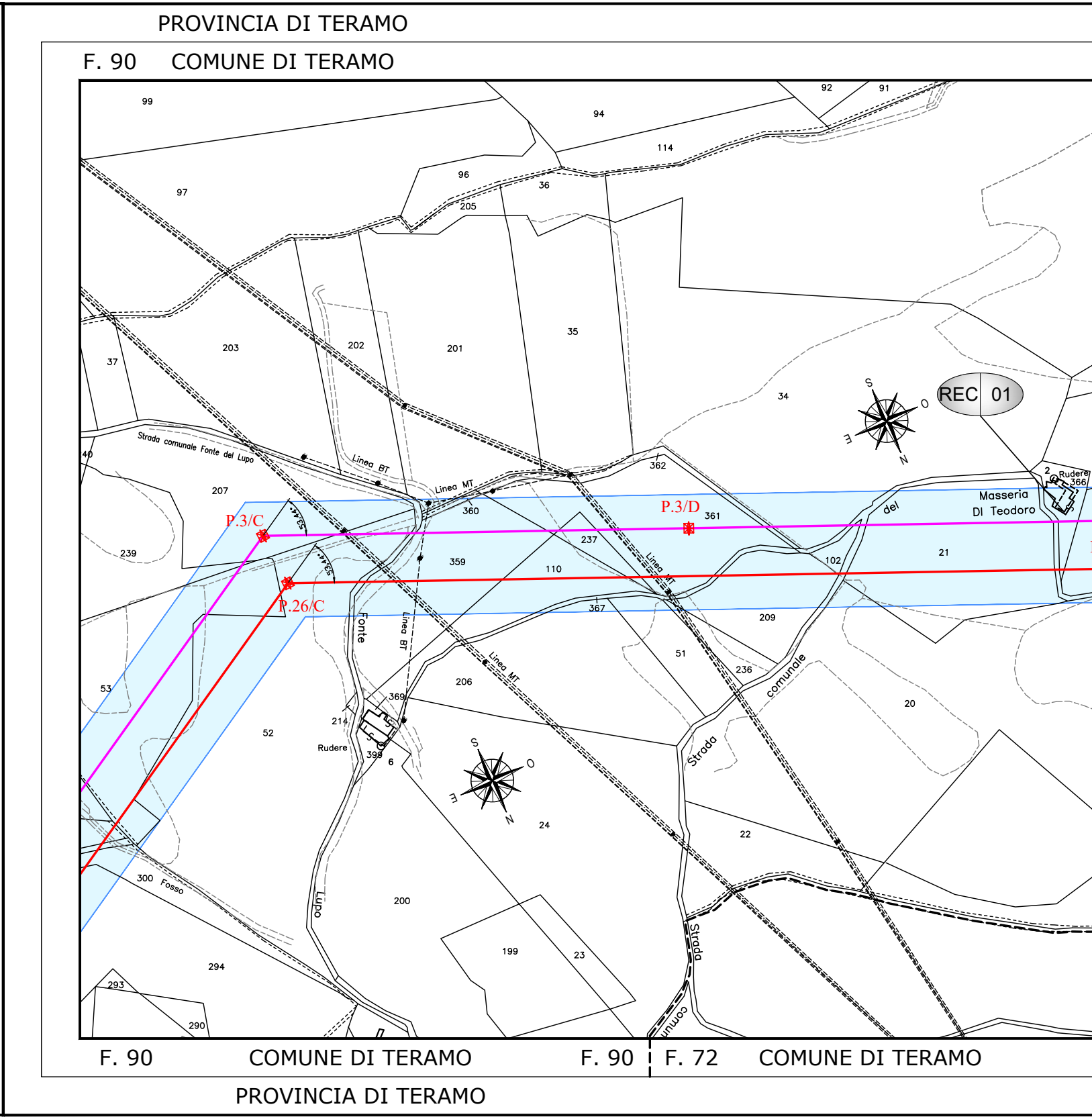
PROVINCIA DI TERAMO
F. 90
COMUNE DI TERAMO
99
94
92
91
114
97
96
36
205
203
202
201
35
37
34
REC 01
Strada comunale Fonte del Lupo
Linea BT
Linea MT
40
207
362
360
P.3/C
P.3/D
361
Masseria
DI Teodoro
Rudere
366
2
del
239
237
359
110
102
21
P.26/C
53.44°
Fonte
Linea BT
Linea MT
367
209
51
236
comunale
20
53
206
Linea MT
369
214
52
Rudere
399
6
Strada
24
22
300
Fosso
Lupo
200
294
199
23
Strada
293
290
comun
S
O
N
E
F. 90
COMUNE DI TERAMO
F. 90
F. 72
COMUNE DI TERAMO
PROVINCIA DI TERAMO

PROVINCIA DI TERAMO

COMUNE DI TERAMO F. 90 | F. 71 COMUNE DI TERAMO

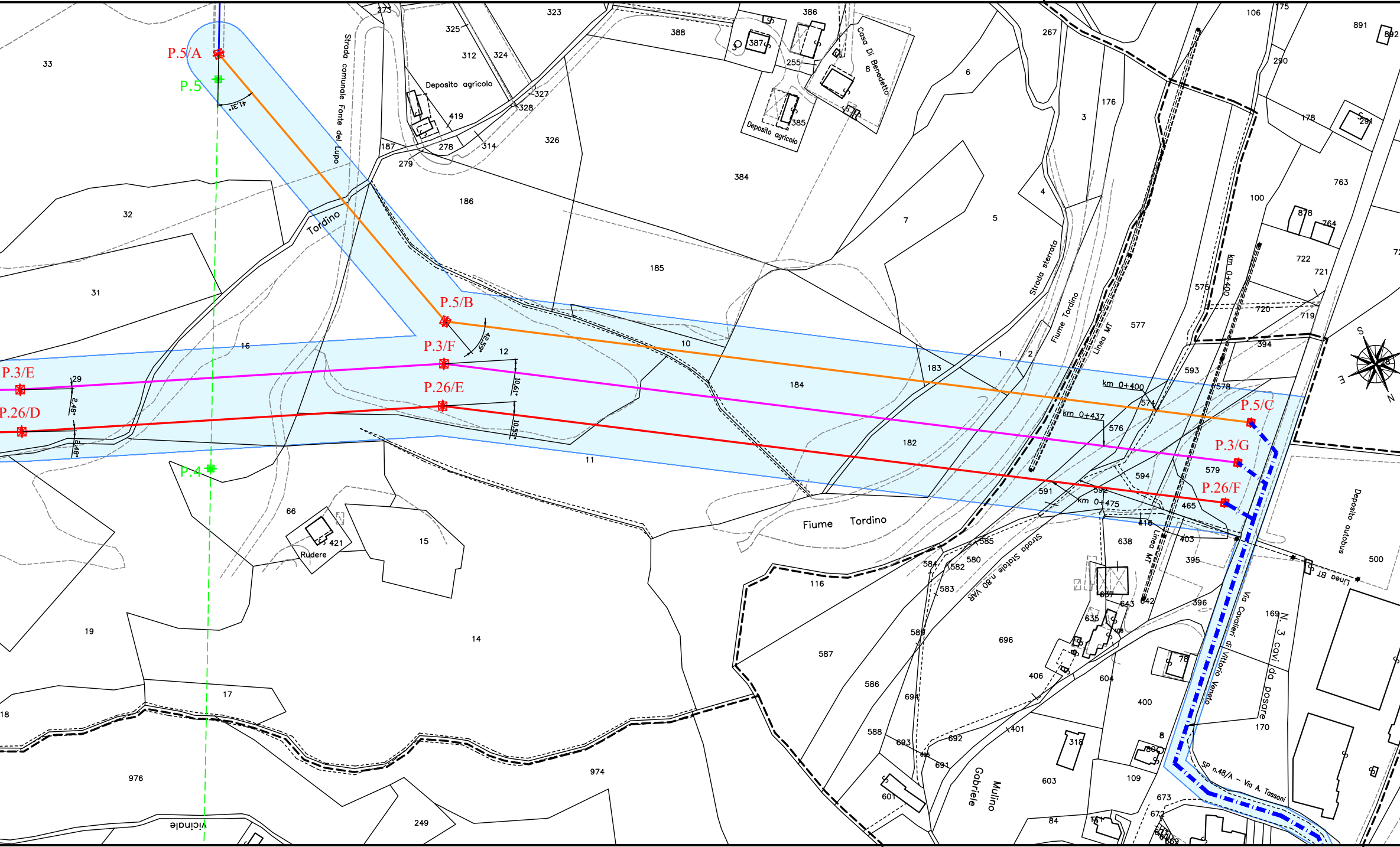
P.5/A
P.5
41,31°
P.5/B
42,55°
P.3/F
P.26/E
P.3/E
P.26/D
P.4
P.5/C
P.3/G
P.26/F
2,48°
0,48°
10,61°
10,55°
Strada comunale Fonte del Lupo
Deposito agricolo
Casa Di Benedetto
Deposito agricolo
Tordino
Strada sterrata
Fiume Tordino
Linea MT
km 0+400
km 0+437
km 0+475
Fiume Tordino
Strada Statale n.80 VAR
Linea MT
Linea BT
Via Cavalieri di Vittorio Veneto
N. 3 cavi da posare
SP n.48/A - Via A. Tassoni
Deposito autobus
Rudere
Mulino Gabriele
Vicinale
33
32
31
16
29
19
17
18
976
974
249
14
15
66
421
11
12
10
184
182
183
185
186
187
278
279
314
326
419
312
324
325
323
327
328
273
388
386
387
255
385
384
6
7
5
4
3
1
2
176
267
577
574
576
575
578
593
594
591
592
579
465
416
403
395
396
638
637
643
642
635
696
406
604
400
318
603
109
84
673
672
659
8
78
585
584
582
580
583
116
587
586
589
588
694
693
692
691
695
601
401
106
175
891
892
290
178
291
763
100
878
764
722
721
720
719
394
169
170
500
72

COMUNE DI TERAMO F. 72 | F. 66 COMUNE DI TERAMO F. 66

PROVINCIA DI TERAMO

PROVINCIA DI TERAMO

F. 71

F. 71 COMUNE DI TERAMO F. 71

F. 66 COMUNE DI TERAMO

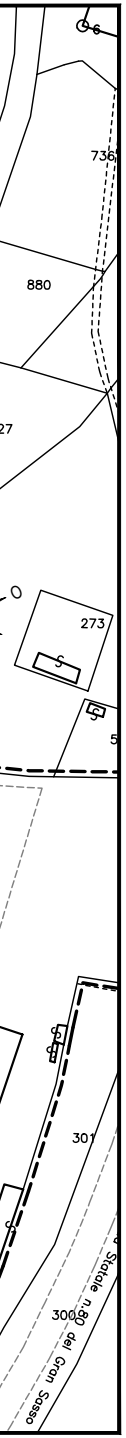
Strada Statale n.80 del Gran Sasso

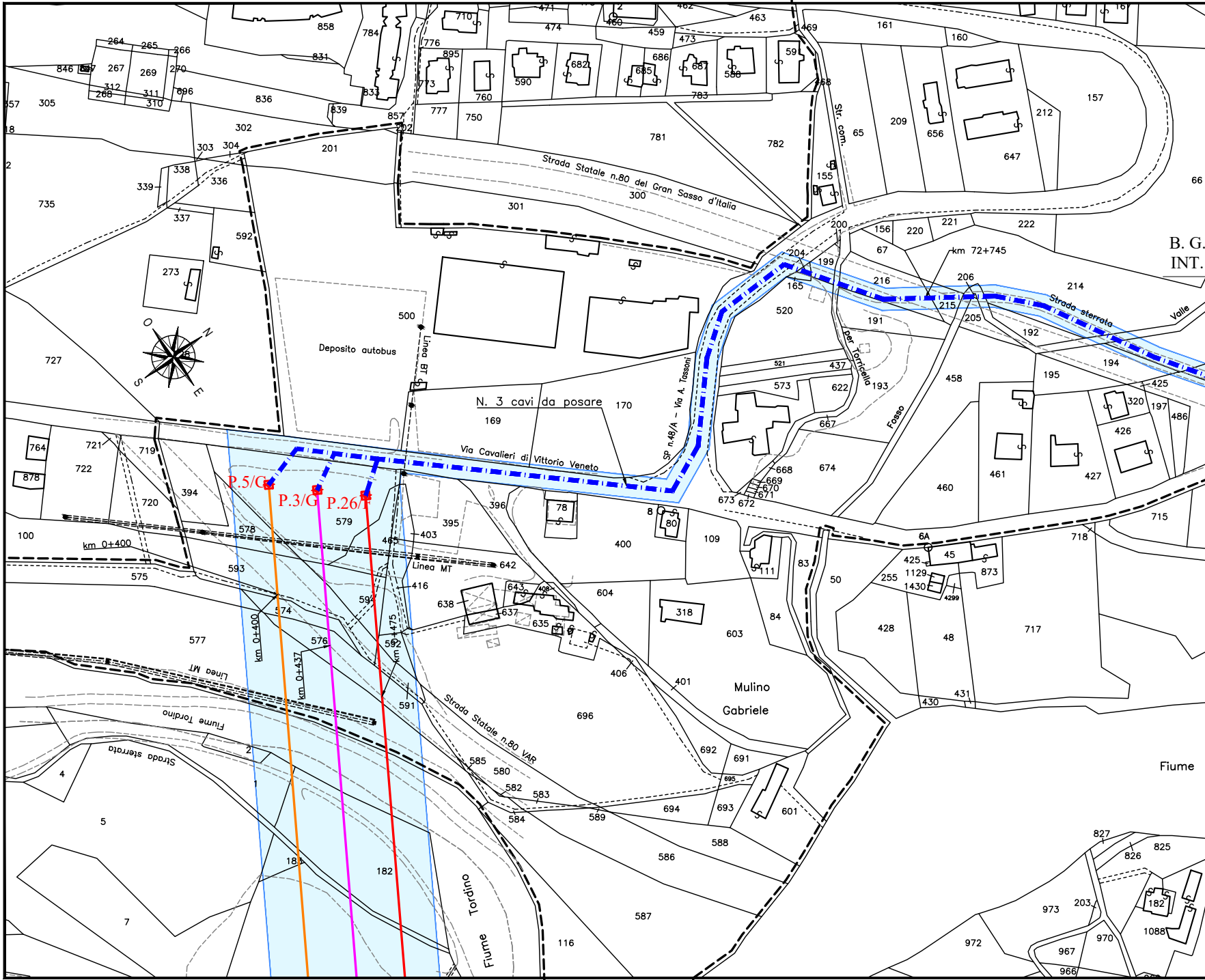
P.5/G
P.3/G
P.26/F
N. 3 cavi da posare
Via Cavalieri di Vittorio Veneto
Strada Statale n.80 del Gran Sasso d'Italia
Deposito autobus
Linea BT
Linea MT
km 0+400
km 0+437
km 0+475
km 72+745
SP n.48/A – Via A. Tassoni
Str. com.
per Torricella
Fosso
Strada sterrata
Valle
Mulino Gabriele
Strada Statale n.80 VAR
Fiume Tordino
Strada sterrata
Tordino
Fiume
Fiume
B. G.
INT.
O
N
S
E

F. 71

F. 90 COMUNE DI TERAMO F. 90

F. 66

F. 72 COMUNE DI TERAMO

PROVINCIA DI TERAMO

PROVINCIA DI TERAMO

COMUNE DI TERAMO F. 66

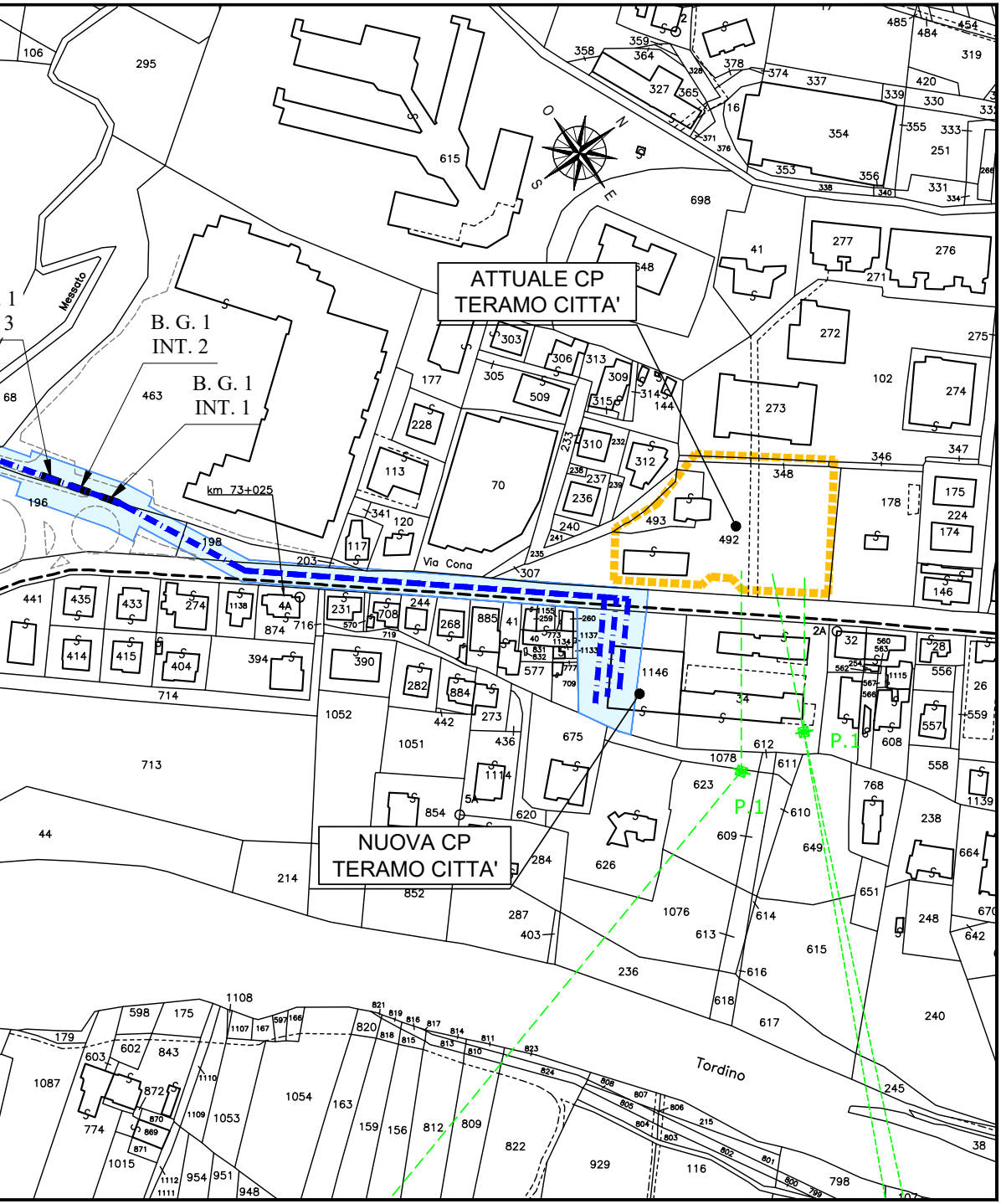
ATTUALE CP
TERAMO CITTA'
NUOVA CP
TERAMO CITTA'
B. G. 1
INT. 2
B. G. 1
INT. 1
km 73+025
Via Cona
Messato
Tordino
P. 1
P. 1
O
N
E
S

COMUNE DI TERAMO F. 72

PROVINCIA DI TERAMO