

PROPONENTE

## Repower Renewable Spa

Via Lavaredo, 44/52  
30174 Mestre (VE)




### PROGETTAZIONE



Tenproject Srl - via De Gasperi 61  
82018 S. Giorgio del Sannio (BN)  
t +39 0824 337144 - f +39 0824 49315  
tenproject.it - info@tenproject.it

Progettista :  
Ing. Nicola Forte



Ingegneria Progetti Srl - via della Libertà 97  
90143 - Palermo (PA)  
t +39 091 640 5229  
priolo@ingegneriaprogetti.com  
pupella@ingegneriaprogetti.com

Consulenti  
per TENPROJECT

### N° COMMESSA

# 1455

**PARCO EOLICO "COSTIERE "**  
**PROVINCE DI PALERMO E AGRIGENTO**  
**COMUNI DI CONTESSA ENTELLINA - S. MARGHERITA DI BELICE - SAMBUCA DI SICILIA**

**PROGETTO DEFINITIVO PER AUTORIZZAZIONE**

### ELABORATO

**PIAZZOLA AEROGENERATORE T02 IN FASE DI CANTIERE: PIANTE E SEZIONI**

CODICE ELABORATO

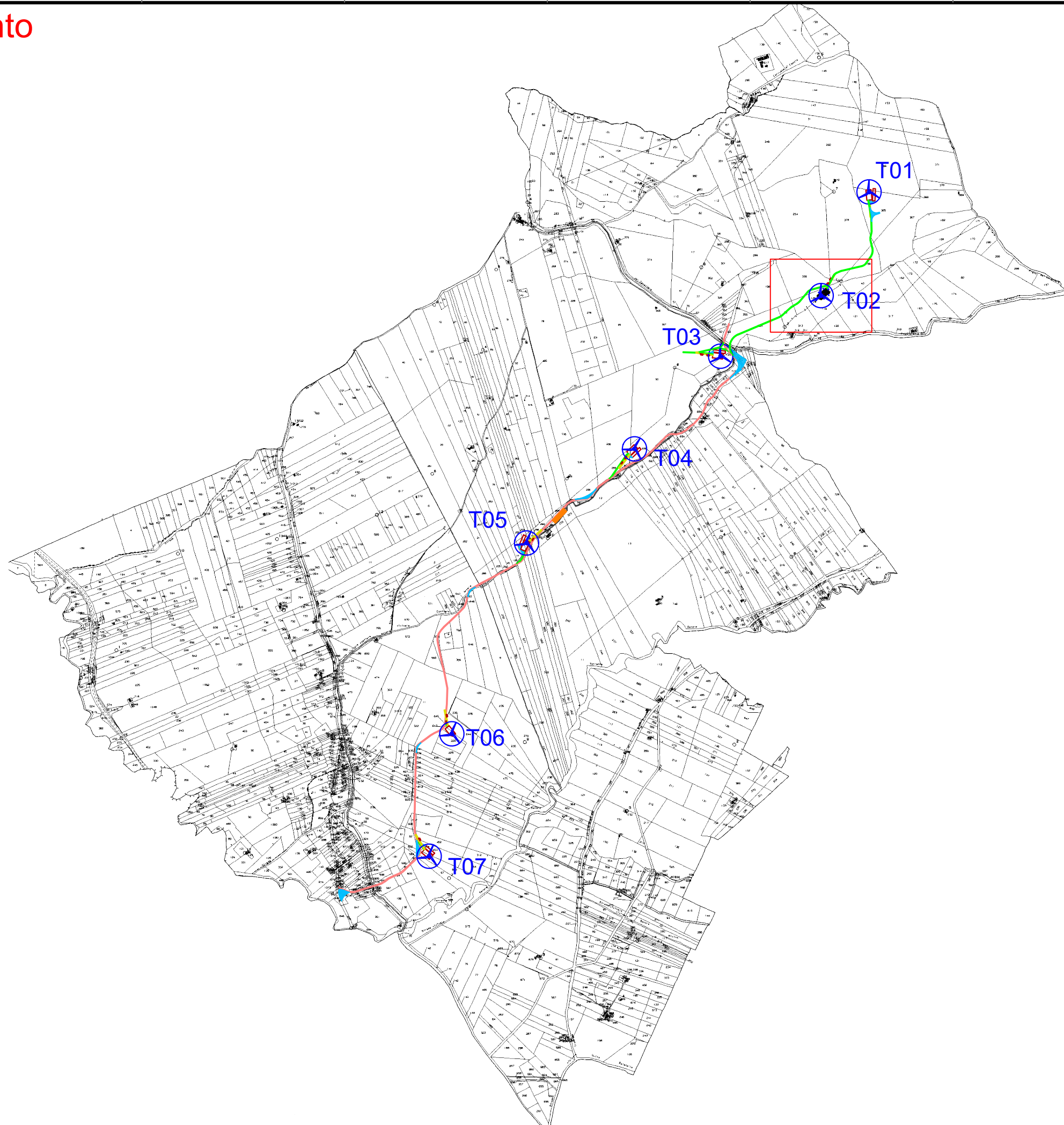
# 6.1.2

NOME FILE  
1455-PD\_A\_6.1.2.\_TAV\_r00

REV.	DATA	DESCRIZIONE REVISIONE	REDDATTO	VERIFICA	APPROVAZIONE
00	Aprile 2021	PRIMA EMISSIONE	RS	PM	NF

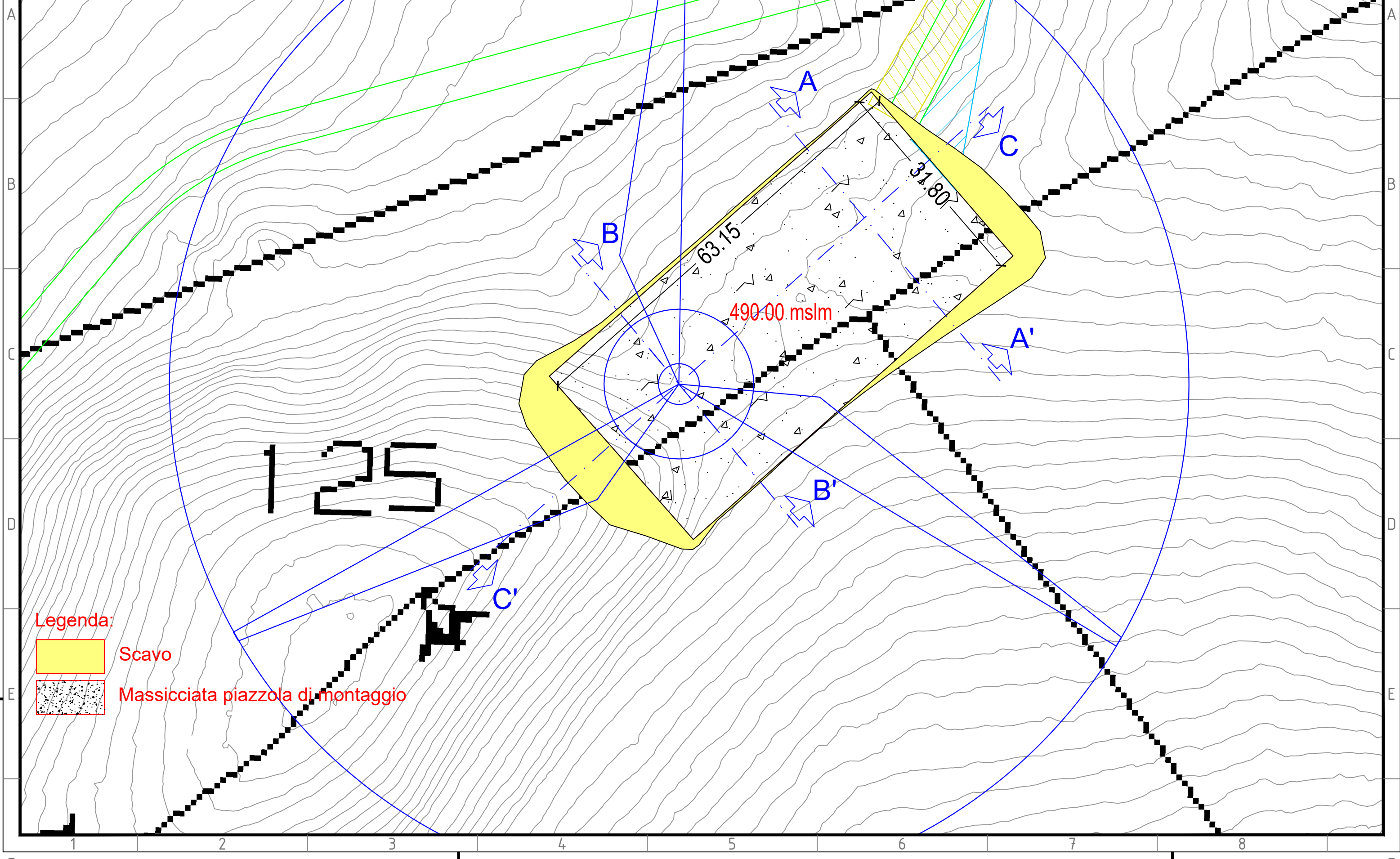
# Inquadramento

scala 1:25000




# Pianta


scala 1:500



## Legenda:



Scavo



Massiciata piazzola di montaggio

# Sezione A-A'

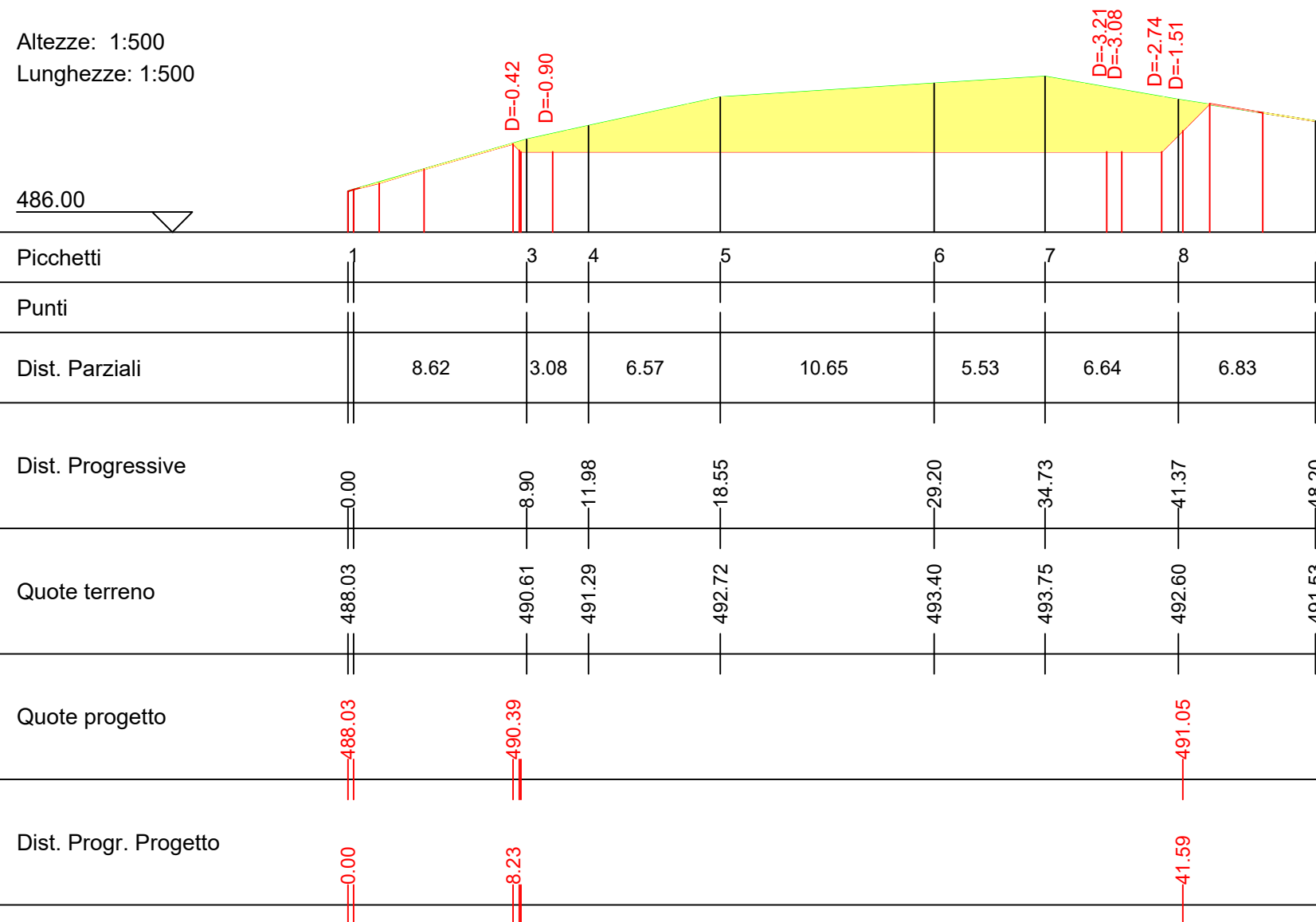
scala 1:300

Legenda:

- Scavo
- Riporto
- Profilo terreno

Area di Sterro: -91.00  
Area di Riporto: 0.05

Altezze: 1:500  
Lunghezze: 1:500



# Sezione B-B'

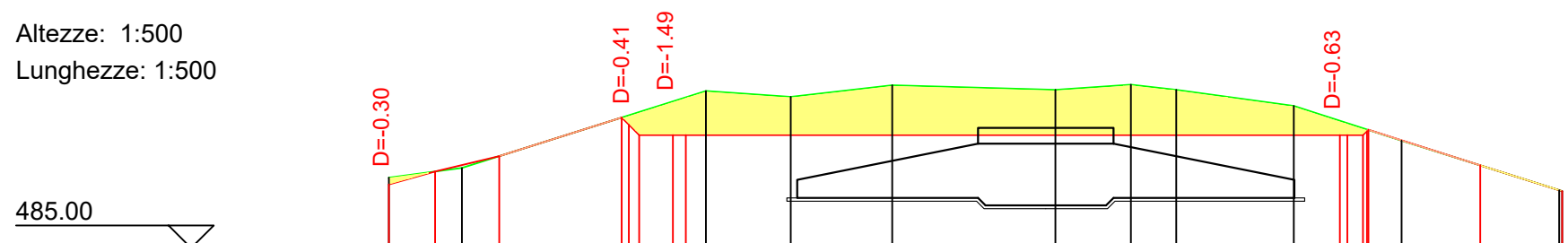
scala 1:300

Legenda:

- Scavo
- Riporto
- Profilo terreno

Area di Sterro: -58.14  
Area di Riporto: 0.23

Altezze: 1:500  
Lunghezze: 1:500



Picchetti	1	2	3	4	5	6	7	8	9	10	11	
Punti												
Dist. Parziali		3.23	10.80	3.75	4.49	7.22	3.34	2.01	5.20	4.77	6.97	
Dist. Progressive		0.00	3.23	14.03	17.78	22.27	29.49	32.83	34.84	40.04	44.80	51.77
Quote terreno		488.11	488.54	491.95	491.69	492.20	492.00	492.23	492.00	491.29	489.75	487.56
Quote progetto		487.81	489.07	490.00					490.00		487.52	
Dist. Progr. Progetto		0.00	4.88	12.57					42.08		51.91	

# Sezione C-C'

scala 1:300

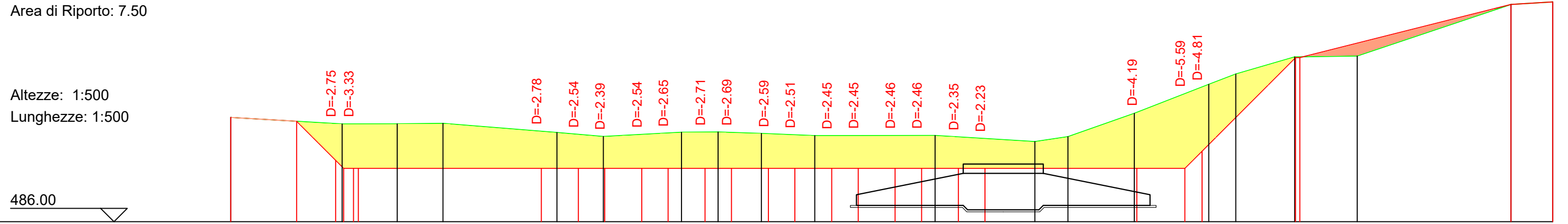
Legenda:

- Scavo
- Riporto
- Profilo terreno

Area di Sterro: -209.52  
Area di Riporto: 7.50

Altezze: 1:500  
Lunghezze: 1:500

486.00



Picchetti	1	2	3	4	5	6	7	8	9	10	11	12	13	14	15	16	17	18	19	20	
Punti																					
Dist. Parziali		8.35	4.13	3.43	8.54	3.48	5.86	2.74	3.25	4.00	9.02	7.48	2.48	4.98	5.58	2.03	4.42	4.69	11.52	3.13	
Dist. Progressive		0.00	8.35	12.48	15.91	24.45	27.93	33.78	36.52	39.77	43.77	52.79	60.27	62.74	67.72	73.30	75.32	79.74	84.43	95.95	99.08
Quote terreno		493.81	493.32	493.33	493.37	492.68	492.38	492.70	492.72	492.61	492.45	492.46	492.00	492.37	494.12	496.29	497.07	498.35	498.41	502.28	502.47
Quote progetto		493.81	490.60			490.00		490.00	490.00	490.00	490.00	490.00		490.00	490.00	491.29	498.29			502.28	502.47
Dist. Progr. Progetto		0.00	7.86			28.03		37.53	40.30	45.04	54.54		67.91	72.80	79.80					95.95	99.08