

PROPONENTE

Repower Renewable Spa

Via Lavaredo, 44/52
30174 Mestre (VE)


REPOWER
L'energia che ti serve.

PROGETTAZIONE



Tenproject Srl - via De Gasperi 61
82018 S. Giorgio del Sannio (BN)
t +39 0824 337144 - f +39 0824 49315
tenproject.it - info@tenproject.it

Progettista :
Ing. Nicola Forte



Ingegneria Progetti Srl - via della Libertà 97
90143 - Palermo (PA)
t +39 091 640 5229
priolo@ingegneriaprogetti.com
pupella@ingegneriaprogetti.com

Consulenti
per TENPROJECT

N° COMMESSA

1455

PARCO EOLICO "COSTIERE "
PROVINCE DI PALERMO E AGRIGENTO
COMUNI DI CONTESSA ENTELLINA - S. MARGHERITA DI BELICE - SAMBUCA DI SICILIA

PROGETTO DEFINITIVO PER AUTORIZZAZIONE

ELABORATO

PIAZZOLA AEROGENERATORE T03 IN FASE DI CANTIERE: PIANTE E SEZIONI

CODICE ELABORATO

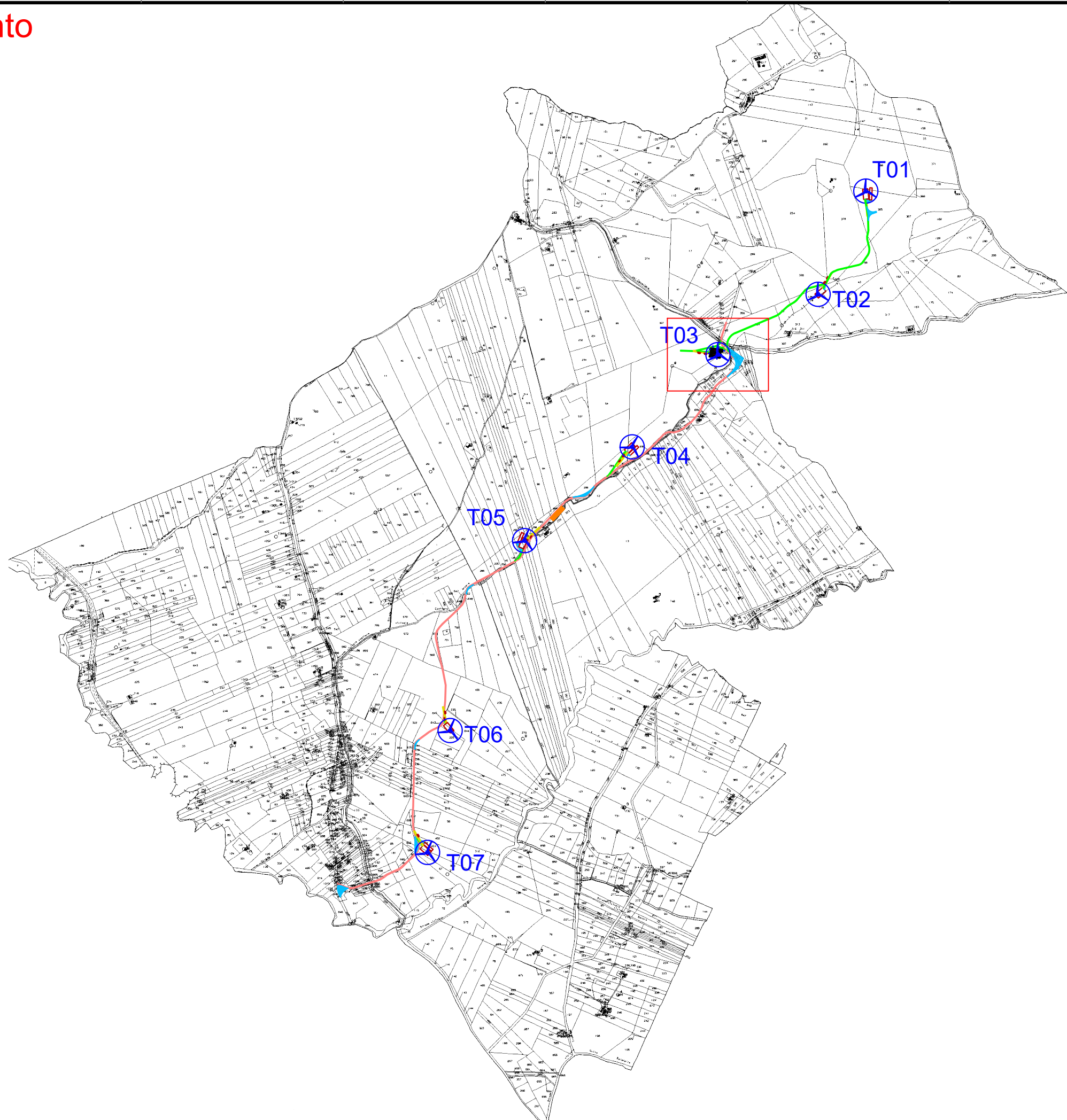
6.1.3

NOME FILE
1455-PD_A_6.1.3._TAV_r00

REV.	DATA	DESCRIZIONE REVISIONE	REDDATTO	VERIFICA	APPROVAZIONE
00	Aprile 2021	PRIMA EMISSIONE	RS	PM	NF

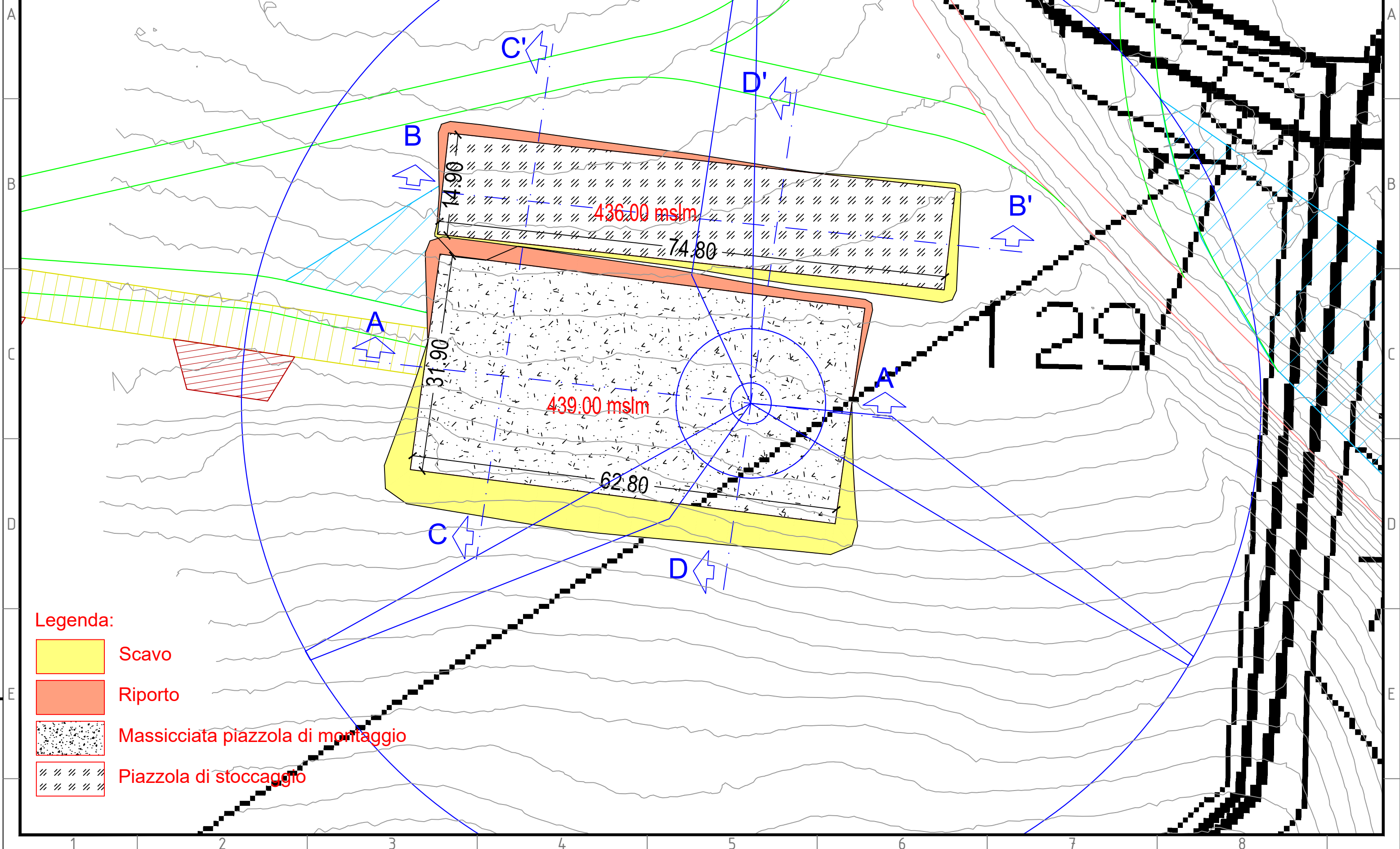
Inquadramento

scala 1:25000





Pianta

scala 1:500



Legenda:

-  Scavo
-  Riporto
-  Massicciata piazzola di montaggio
-  Piazzola di stoccaggio

Sezione A-A'

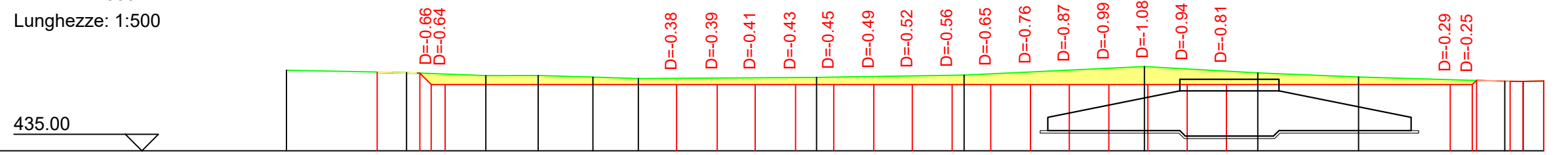
scala 1:300

Legenda:

- Scavo
- Riporto
- Profilo terreno

Area di Sterro: -36.79
Area di Riporto: 0.02

Altezze: 1:500
Lunghezze: 1:500



Picchetti	1	2	3	4	5	6	7	8	9	10	11	12	14
Punti													
Dist. Parziali		7.28	4.80	3.17	3.31	2.75	10.79	8.93	10.92	6.87	6.10	8.85	1.11 1.25
Dist. Progressive		0.00	7.28	12.07	15.25	18.56	21.31	32.10	41.03	51.94	58.81	64.91	73.76 74.87 76.12
Quote terreno		439.87	439.73	439.54	439.55	439.45	439.36	439.43	439.57	440.09	439.71	439.46	439.20 439.19 439.22
Quote progetto			439.69				439.00		439.00	439.00			439.20 439.19 439.22
Dist. Progr. Progetto			8.08				33.14		42.65	52.15			74.09 74.87 76.12

Sezione B-B'

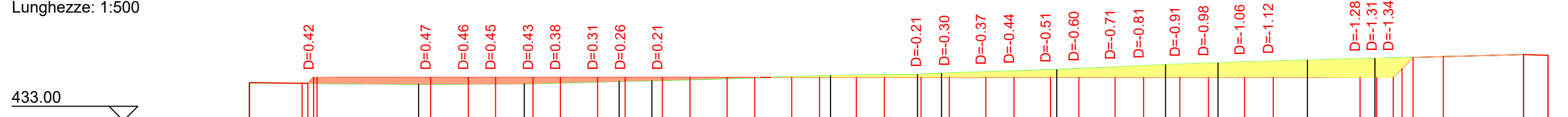
scala 1:300

Legenda:

- Scavo
- Riporto
- Profilo terreno

Area di Sterro: -28.87
Area di Riporto: 10.56

Altezze: 1:500
Lunghezze: 1:500



Picchetti	1	2	3	4	5	6	7	8	9	10	11	12	13	14	15
Punti															
Dist. Parziali		11.76	7.34	6.59	2.29	12.41	6.05	1.67	8.01	7.55	3.65	6.21	4.70	10.32	1.70
Dist. Progressive	0.00	11.76	19.09	25.68	27.97	40.38	46.42	48.09	56.10	63.65	67.30	73.51	78.20	88.52	90.23
Quote terreno	435.62	435.52	435.56	435.73	435.77	436.12	436.20	436.28	436.53	436.88	437.00	437.19	437.31	437.58	437.53
Quote progetto	-435.62	-436.00	-436.00	-436.00	-436.00	-436.00	-436.00	-436.00	-436.00	-436.00	-436.00	-436.00	-436.00	-437.58	-437.53
Dist. Progr. Progetto	0.00	12.60	19.70	26.10	28.69	39.61	46.67	48.62	55.66	64.64	69.14	78.32	88.52	90.23	

D=0.42 D=0.47 D=0.46 D=0.45 D=0.43 D=0.38 D=0.31 D=0.26 D=0.21 D=-0.21 D=-0.30 D=-0.37 D=-0.44 D=-0.51 D=-0.60 D=-0.71 D=-0.81 D=-0.91 D=-0.98 D=-1.06 D=-1.12 D=-1.28 D=-1.31 D=-1.34

Sezione C-C'

scala 1:300

Legenda:

- Scavo
- Riporto
- Profilo terreno

Area di Sterro: -43.97
Area di Riporto: 26.79

Altezze: 1:500
Lunghezze: 1:500

431.00

Picchetti	1	2	3	4	5	6	7	8	9	10	11	12	13	
Punti														
Dist. Parziali		8.53	5.96	10.88	2.25	3.97	5.10	5.39	3.86	8.23	7.27	12.95	2.22	
Dist. Progressive		0.00	8.53	14.49	25.37	27.62	31.59	36.70	42.09	45.94	54.18	61.45	74.40	76.62
Quote terreno		445.86	444.00	442.11	439.79	439.31	438.78	438.00	437.15	436.52	435.42	434.74	433.46	433.28
Quote progetto		445.86	442.14	439.00					436.86			436.00	433.46	433.28
Dist. Progr. Progetto		0.00	8.71	14.51					46.03			61.91	74.40	76.62

D=-1.81

D=-3.95

D=-3.11

D=1.47

D=1.64

D=2.14

D=0.35

D=-0.39

D=0.97

D=1.31

Sezione D-D'

scala 1:300

Legenda:

- Scavo
- Riporto
- Profilo terreno

Area di Sterro: -53.81
Area di Riporto: 7.45

Altezze: 1:500
Lunghezze: 1:500

