

PROPONENTE

Repower Renewable Spa

Via Lavaredo, 44/52
30174 Mestre (VE)




PROGETTAZIONE



Tenproject Srl - via De Gasperi 61
82018 S. Giorgio del Sannio (BN)
t +39 0824 337144 - f +39 0824 49315
tenproject.it - info@tenproject.it

Progettista :
Ing. Nicola Forte



Consulenti
per TENPROJECT

Ingegneria Progetti Srl - via della Libertà 97
90143 - Palermo (PA)
t +39 091 640 5229
priolo@ingegneriaprogetti.com
pupella@ingegneriaprogetti.com

N° COMMESSA

1455

PARCO EOLICO "COSTIERE "
PROVINCE DI PALERMO E AGRIGENTO
COMUNI DI CONTESSA ENTELLINA - S. MARGHERITA DI BELICE - SAMBUCA DI SICILIA

PROGETTO DEFINITIVO PER AUTORIZZAZIONE

ELABORATO

PIAZZOLA AEROGENERATORE T05 IN FASE DI CANTIERE: PIANTE E SEZIONI

CODICE ELABORATO

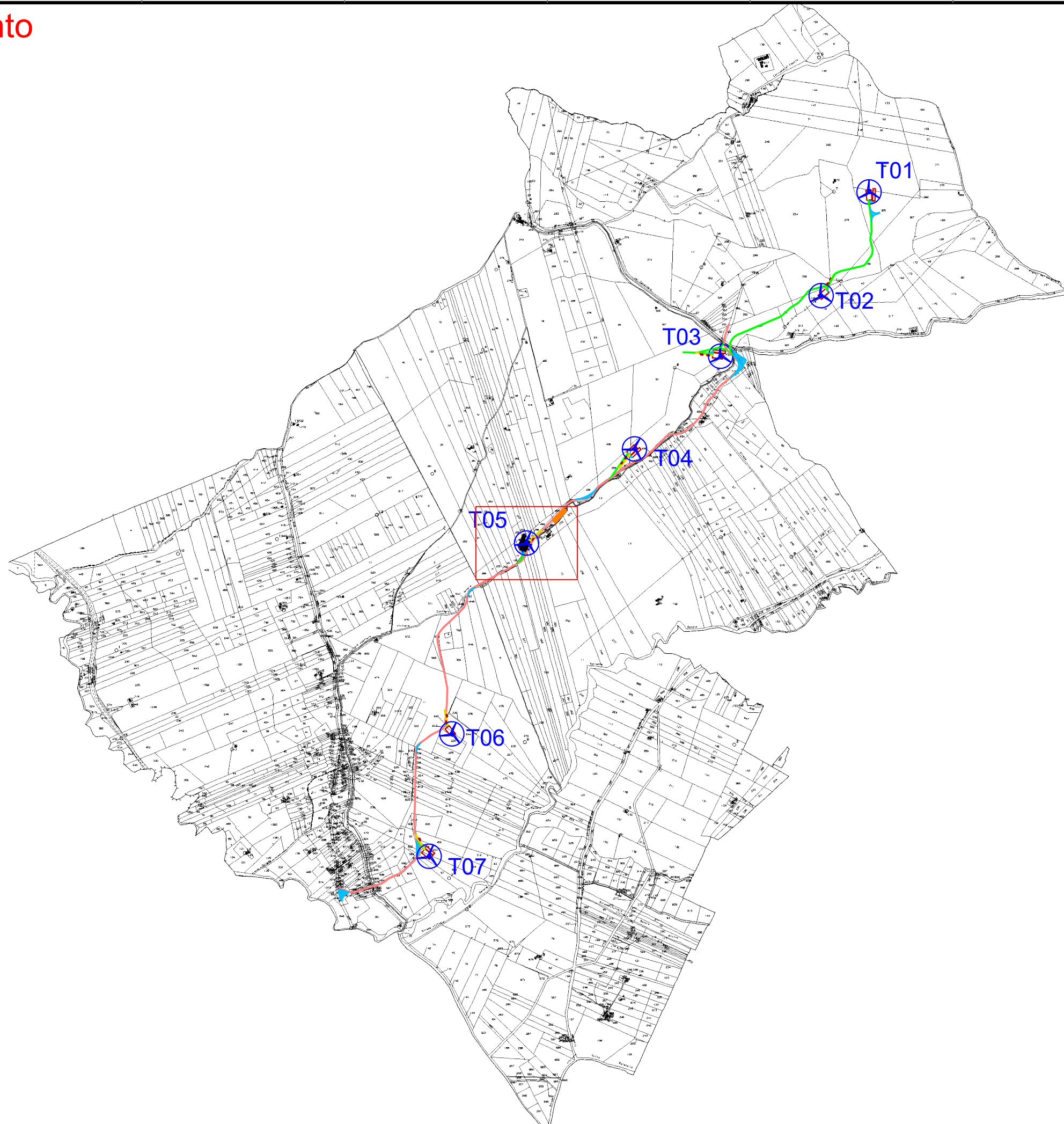
6.1.5

NOME FILE
1455-PD_A_6.1.5._TAV_r00

REV.	DATA	DESCRIZIONE REVISIONE	REDDATTO	VERIFICA	APPROVAZIONE
00	Aprile 2021	PRIMA EMISSIONE	RS	PM	NF

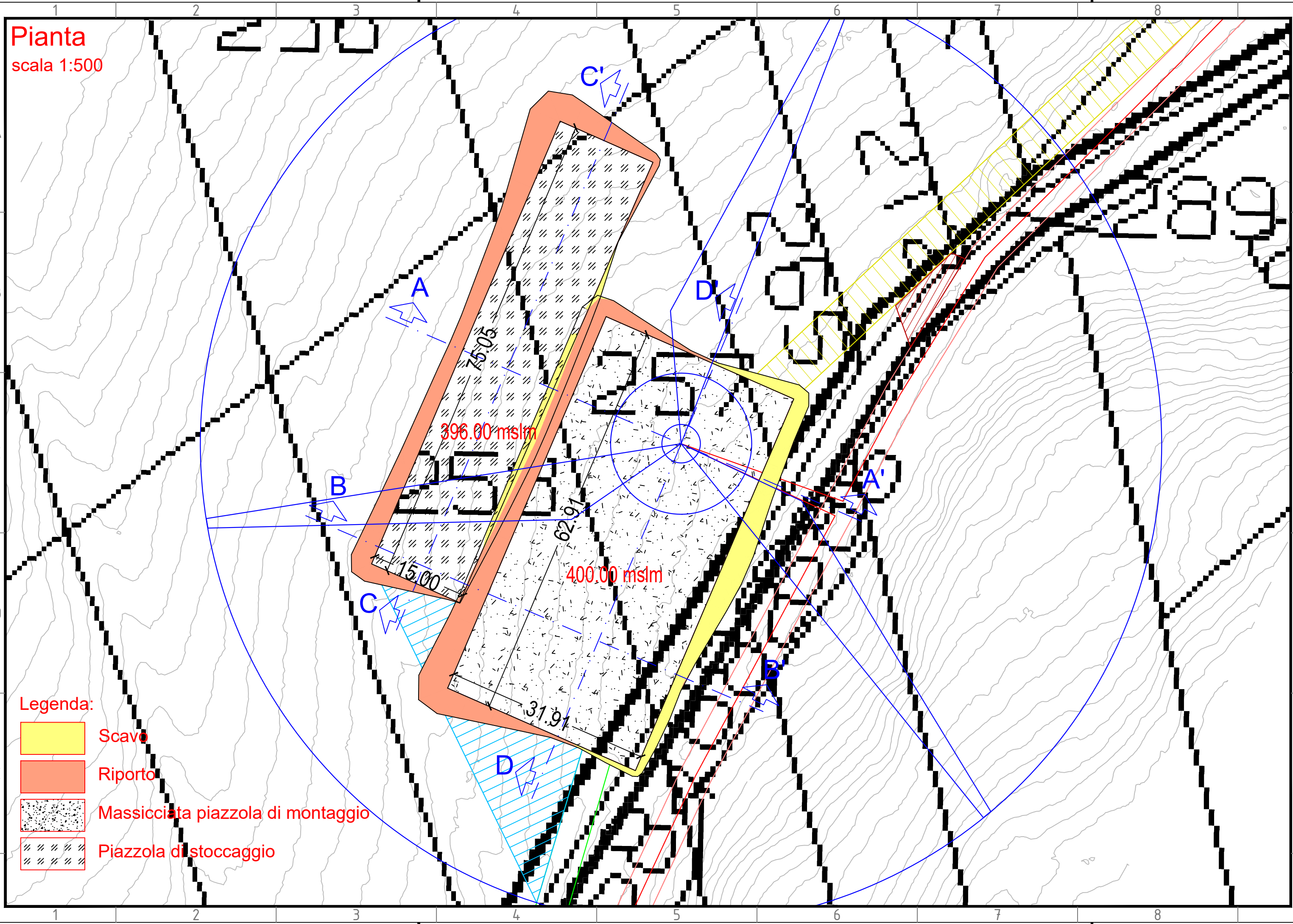
Inquadramento

scala 1:25000



Pianta
scala 1:500

A
B
C
D
E
F



- Legenda:
- Scavo
 - Riporto
 - Massicciata piazzola di montaggio
 - Piazzola di stoccaggio

1 2 3 4 5 6 7 8

Sezione A-A'

scala 1:300

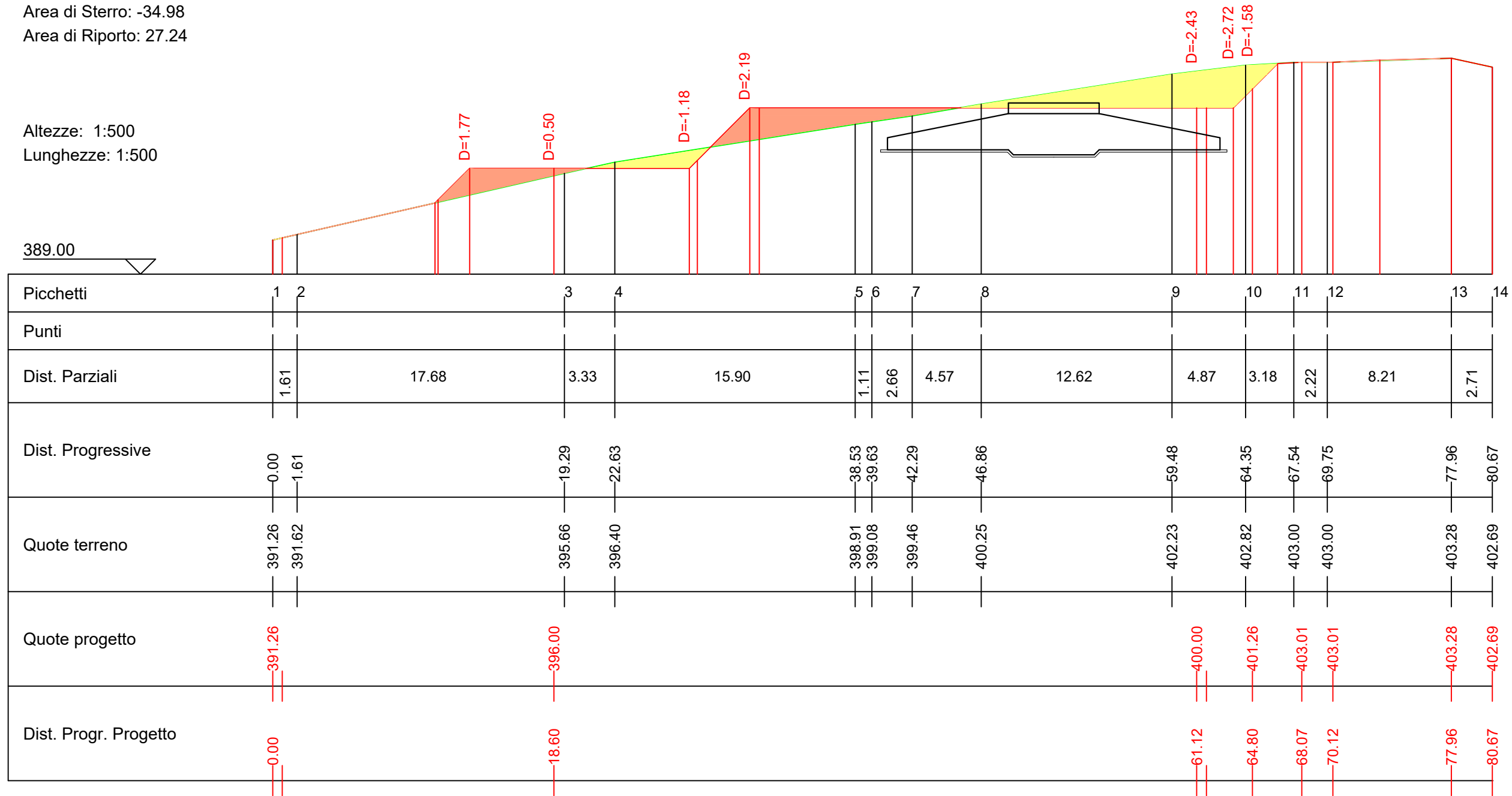
Legenda:

- Scavo
- Riporto
- Profilo terreno

Area di Sterro: -34.98
Area di Riporto: 27.24

Altezze: 1:500
Lunghezze: 1:500

389.00



Sezione B-B'

scala 1:300

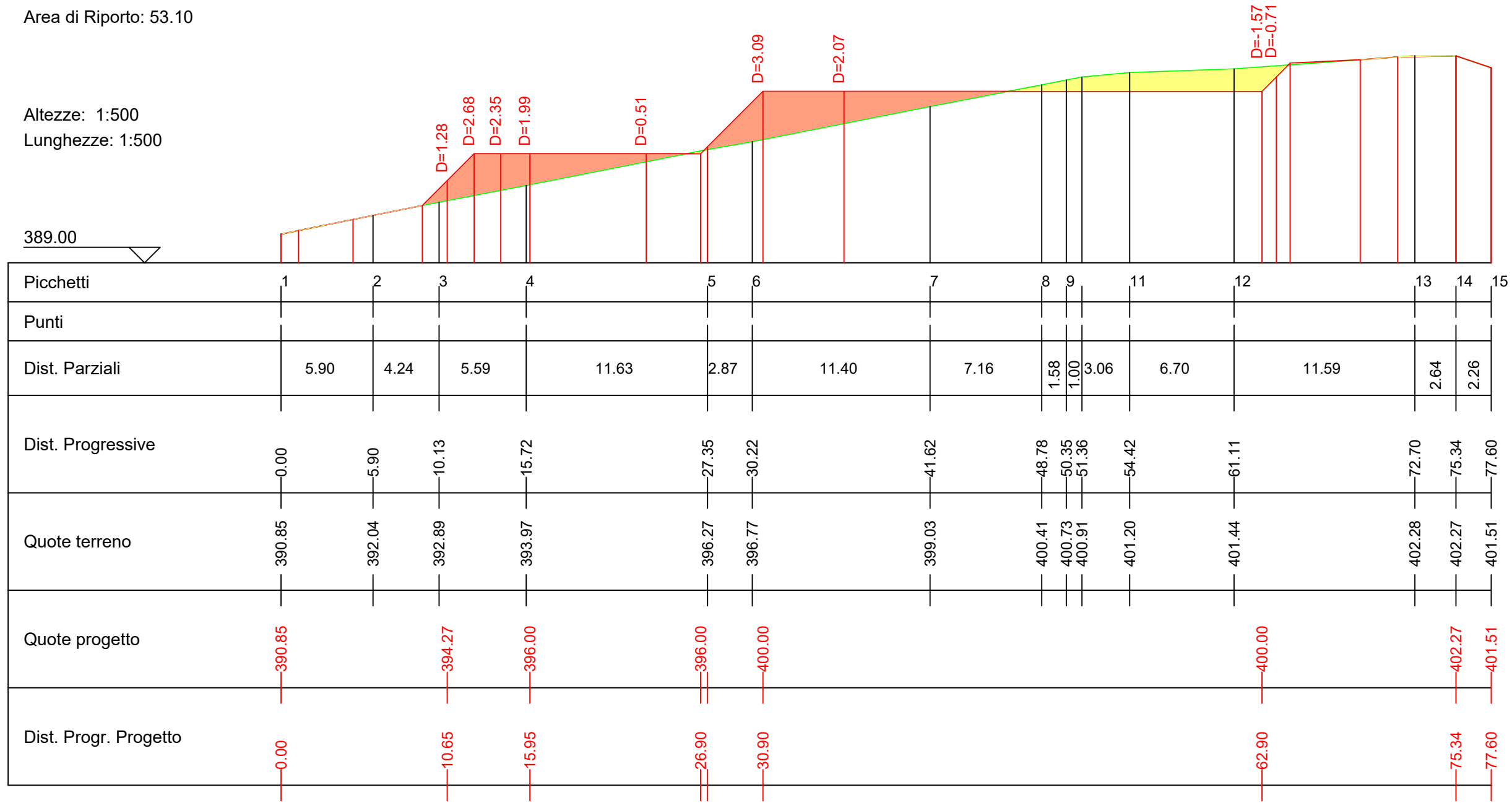
Legenda:

- Scavo
- Riporto
- Profilo terreno

Area di Sterro: -18.42
Area di Riporto: 53.10

Altezze: 1:500
Lunghezze: 1:500

389.00



Sezione C-C'

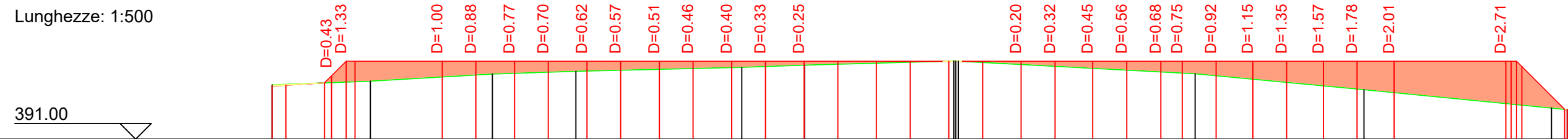
scala 1:300

Legenda:

- Scavo
- Riporto
- Profilo terreno

Area di Sterro: -0.12
Area di Riporto: 69.61

Altezze: 1:500
Lunghezze: 1:500



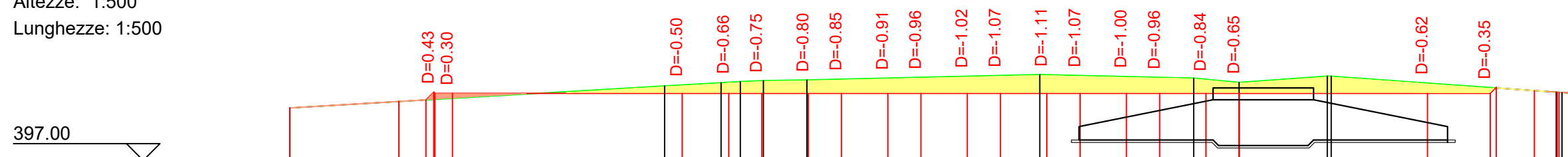
Picchetti	1	2	3	4	5	6	7	10	11	12
Punti										
Dist. Parziali	6.30	7.82	5.36	10.64	4.02	9.58	15.18	10.83	12.02	1.01
Dist. Progressive	0.00	6.30	14.12	19.47	30.11	34.13	43.70	59.17	70.00	82.02
Quote terreno	394.48	394.73	395.19	395.36	395.62	395.76	396.02	395.20	394.18	393.00
Quote progetto	394.42	396.00	396.00	396.00	396.00	396.00	396.00	396.00	396.00	392.91
Dist. Progr. Progetto	0.00	4.75	15.54	20.18	31.63	34.10	45.55	60.52	69.56	82.86

Sezione D-D'

scala 1:300

Area di Sterro: -43.33
Area di Riporto: 1.24

Altezze: 1:500
Lunghezze: 1:500



Picchetti	1	2	3	4	5	6	7	8	9	10	12	
Punti												
Dist. Parziali		22.38	3.38	1.15	1.38	2.60	13.91	9.19	2.71	5.26	13.44	0.87
Dist. Progressive	0.00	22.38	25.76	26.91	28.28	30.88	44.79	53.97	56.69	61.95	75.62	76.84
Quote terreno	399.13	400.45	400.63	400.70	400.76	400.80	401.12	400.91	400.65	401.03	400.07	400.00
Quote progetto	399.13	400.00	400.00	400.00	400.00	400.00	400.00	400.00	400.00		400.07	400.00
Dist. Progr. Progetto	0.00	23.43	26.21	28.18	30.96		45.21	54.70	56.69		75.68	76.84