

PROPONENTE

Repower Renewable Spa

Via Lavaredo, 44/52
30174 Mestre (VE)




PROGETTAZIONE



Tenproject Srl - via De Gasperi 61
82018 S. Giorgio del Sannio (BN)
t +39 0824 337144 - f +39 0824 49315
tenproject.it - info@tenproject.it

Progettista :
Ing. Nicola Forte



Consulenti
per TENPROJECT

Ingegneria Progetti Srl - via della Libertà 97
90143 - Palermo (PA)
t +39 091 640 5229
priolo@ingegneriaprogetti.com
pupella@ingegneriaprogetti.com

N° COMMESSA

1455

PARCO EOLICO "COSTIERE "
PROVINCE DI PALERMO E AGRIGENTO
COMUNI DI CONTESSA ENTELLINA - S. MARGHERITA DI BELICE - SAMBUCA DI SICILIA

PROGETTO DEFINITIVO PER AUTORIZZAZIONE

ELABORATO

PIAZZOLA AEROGENERATORE T07 IN FASE DI CANTIERE: PIANTE E SEZIONI

CODICE ELABORATO

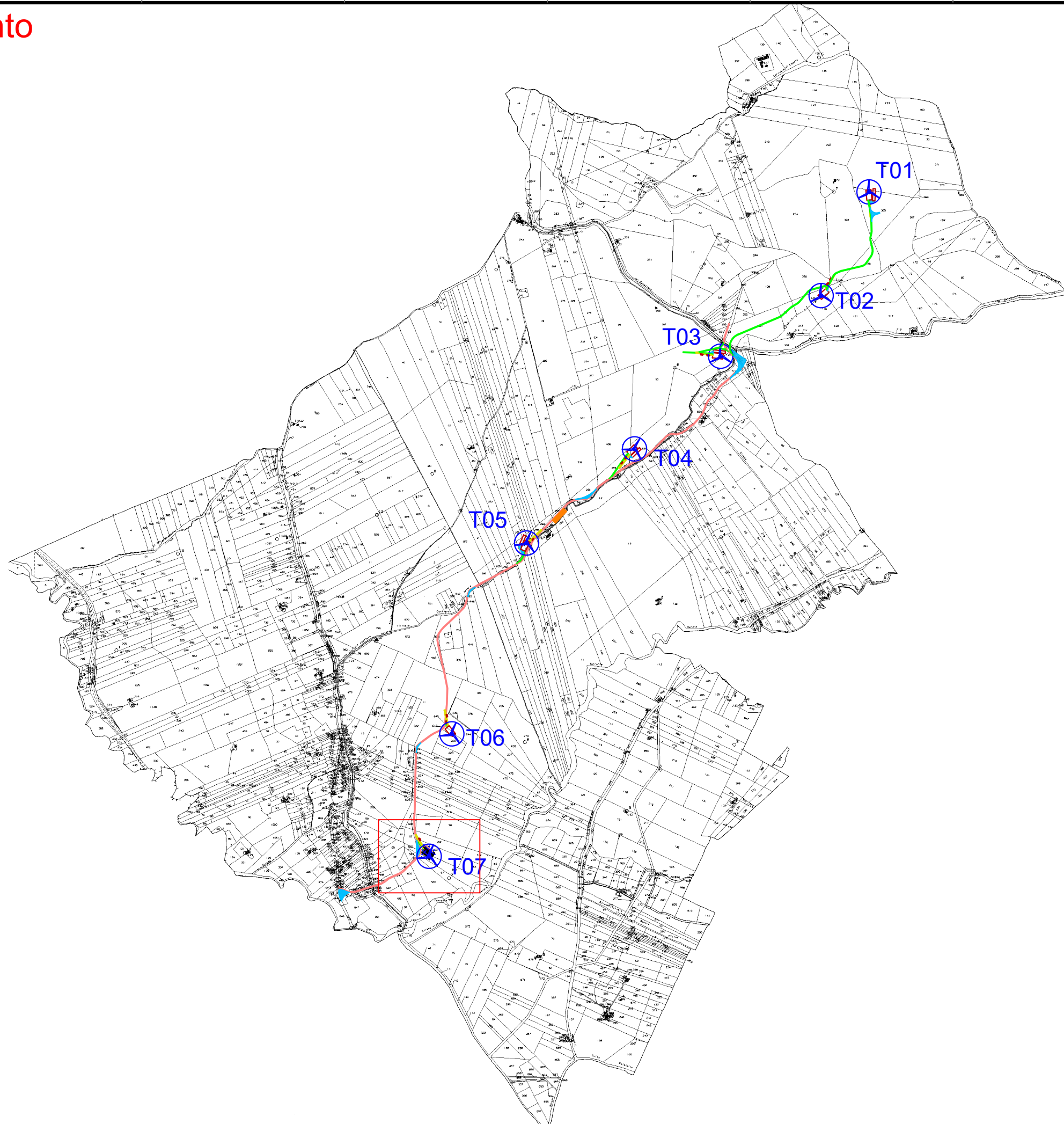
6.1.7

NOME FILE
1455-PD_A_6.1.7._TAV_r00

REV.	DATA	DESCRIZIONE REVISIONE	REDDATTO	VERIFICA	APPROVAZIONE
00	Aprile 2021	PRIMA EMISSIONE	RS	PM	NF

Inquadramento

scala 1:25000

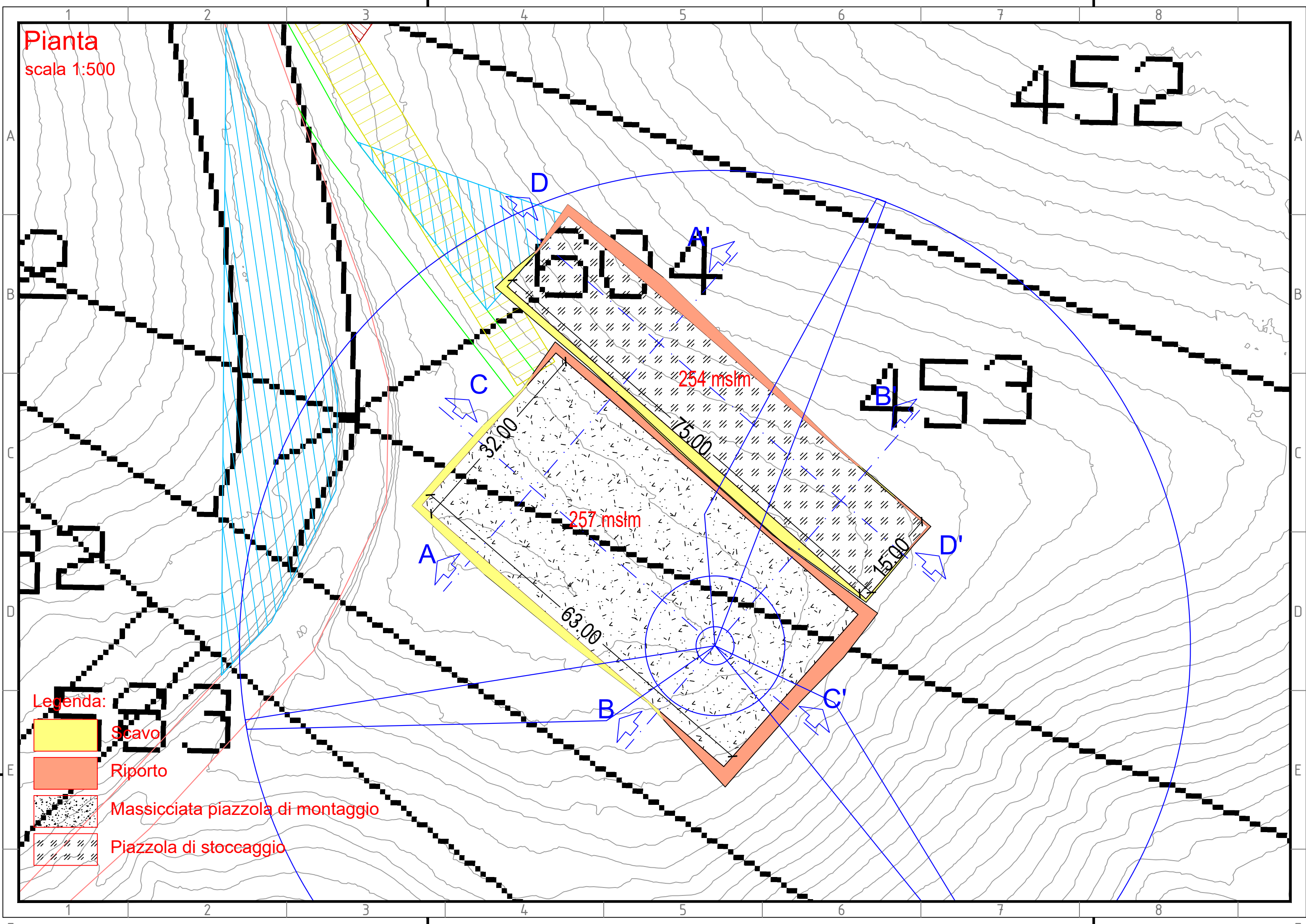


Pianta
scala 1:500

452

453

- Legenda:
- Scavo
 - Riporto
 - Massicciata piazzola di montaggio
 - Piazzola di stoccaggio



Sezione A-A'

scala 1:300

Legenda:

- Scavo
- Riporto
- Profilo terreno

3
 Profilo [L2110-PLINE]

Scala H 1/200 249.00
 Scala V 1/200

Progressiva Terreno	0.00	2.41	4.13	6.50	7.48	10.16	13.10	13.39	15.55	17.51	17.68	19.74	19.92	21.23	22.92	23.00	25.08	27.71	28.29	33.23	33.46	34.83	38.51	39.94	43.52	44.71	46.68	46.82	58.18	59.03	60.40	61.37	62.18	64.99	66.27	68.81	70.69		
Parziale Terreno		2.41	1.72	2.37	0.98	2.68	2.94	0.29	2.16	0.98	0.17	2.06	0.18	1.32	1.66	0.08	2.08	2.63	0.58	4.94	0.44	1.37	3.68	0.42	1.27	3.58	1.19	1.98	0.11	11.35	0.82	1.36	0.97	0.93	2.81	0.28	2.54	0.24	0.88
Quota Terreno	249.55	250.00	250.33	250.81	251.00	251.49	252.00	252.00	252.56	252.96	253.00	253.38	253.42	253.66	254.00	254.00	254.44	255.00	255.10	256.00	256.00	256.26	257.00	257.16	257.60	257.74	258.00	258.01	259.00	259.00	259.00	259.00	259.00	259.00	259.00	259.00	258.81	258.64	
Progressiva Progetto	0.00					10.97	13.04								23.77			27.88	28.81	30.69	32.97	35.23						58.34	60.52	62.69	64.29					70.69			
Parziale Progetto				10.97			0.85			10.73					4.12			0.75	2.28	2.26					23.12			2.18	2.16	0.61	6.39								
Quota Progetto						251.63	254.00								254.00			254.00	254.86	257.00	257.00	257.00						257.00	257.00	257.00	259.00								
Pendenza Progetto						113.08				0.00					0.00			92.88	125.54	0.00	0.00				0.00			0.00	0.00	145.10	111.17								

Sezione B-B'

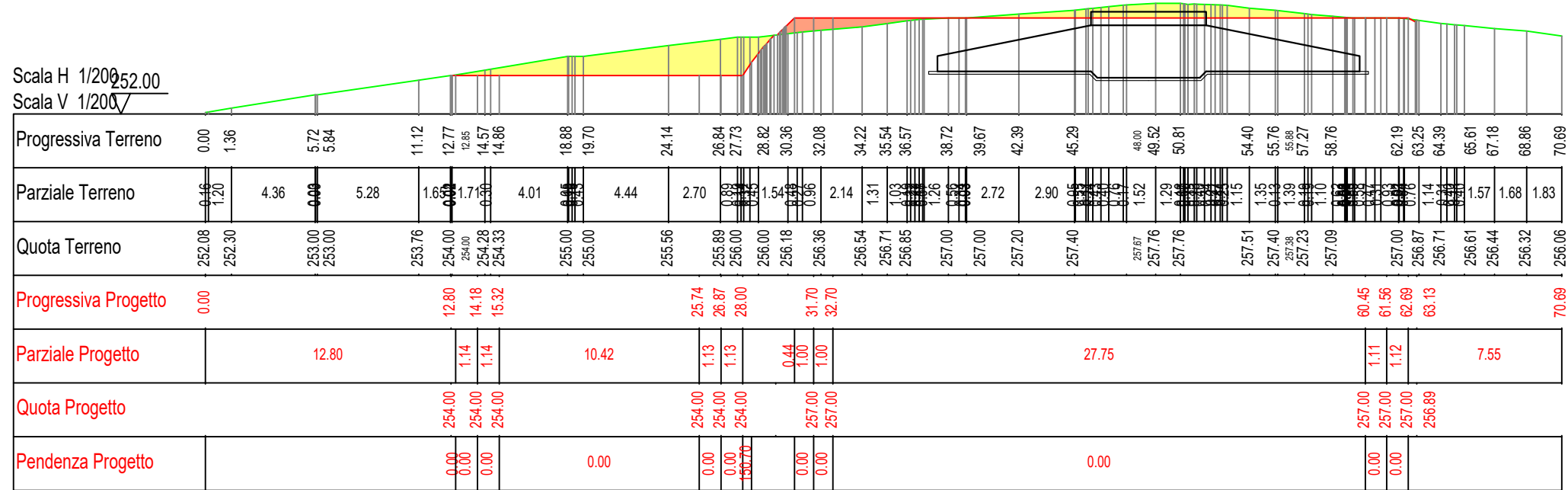
scala 1:300

Legenda:

- Scavo
- Riporto
- Profilo terreno

4
Profilo [L2109-PLINE]

Scala H 1/200
Scala V 1/200



Sezione C-C'

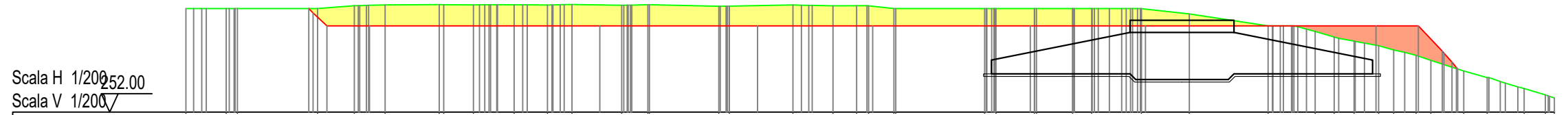
scala 1:300

Legenda:

- Scavo
- Riporto
- Profilo terreno

1
Profilo [L2108-PLINE]

Scala H 1/200
Scala V 1/200



Progressiva Terreno	0.00	2.33	2.97	7.60	9.72	11.50	14.62	14.89	16.60	18.95	20.88	22.29	25.16	26.67	26.76	30.77	31.38	35.05	37.36	38.72	38.41	40.88	40.99	46.11	46.77	48.99	49.11	51.19	52.29	55.16	57.93	62.48	65.20	66.30	67.44	68.86	69.73	71.03	71.88	73.78	75.13	77.26	78.49	79.01
Parziale Terreno	0.00	0.96	1.15	0.63	2.12	0.96	3.12	0.26	1.71	0.96	1.17	0.96	2.87	0.96	0.96	4.01	0.96	0.96	0.96	1.36	0.96	1.46	0.96	5.13	0.96	2.22	0.96	2.09	0.96	0.96	2.77	4.55	0.96	0.96	0.96	0.96	0.96	0.96	0.96	1.90	1.35	0.96	0.96	0.96
Quota Terreno	258.00	258.00	258.00	258.00	258.17	258.21	258.23	258.23	258.21	258.22	258.21	258.24	258.19	258.22	258.22	258.14	258.14	258.21	258.16	258.17	258.16	258.00	258.00	258.00	258.00	258.00	258.00	258.00	258.00	257.69	257.00	257.00	256.67	256.35	256.12	255.85	255.60	255.26	255.00	254.38	254.00	253.37	252.81	
Progressiva Progetto	0.00	7.09	8.14	10.60	23.90	33.00	39.65	48.75	55.40	68.71	71.15	72.54	73.43	79.01																														
Parziale Progetto		7.09	0.80	2.46	13.30	9.10	6.65	9.10	6.65	13.31	2.45	1.38	0.09	5.58																														
Quota Progetto		258.00	257.00	257.00	257.00	257.00	257.00	257.00	257.00	257.00	257.00	255.53	254.50																															
Pendenza Progetto		-93.87	0.00	0.00	0.00	0.00	0.00	0.00	0.00	0.00	0.00	-105.94	-106.20																															

