

ROMA



Dipartimento Tutela Ambientale
 Direzione Rifiuti, Risanamenti e Inquinamenti
 Servizio "Valutazioni Ambientali" (V.A.S. - V.I.A. - V.A.P. - A.I.A.)

Dipartimento Tutela Ambientale
11 MAR. 2021
Prot. QL 39994

Al MINISTERO DELLA TRANSAZIONE
 ECOLOGICA
 DIREZIONE GENERALE PER LA CRESCITA
 SOSTENIBILE E LA QUALITÀ DELLO
 SVILUPPO
 Divisione V-Sistemi di Valutazione
 Ambientale

c.a. Dr. Geologo Carlo Di Gianfrancesco
DITEI@pec.miniambiente.it

Oggetto: [ID: 5802] Procedimento di Valutazione di Impatto Ambientale ai sensi dell'art. 23, del D.Lgs. 152/2006 e ss.mm.ii. e verifica del Piano di Utilizzo Terre ai sensi dell'art. 9, D.P.R. 120/2017 "Progetto definitivo Linea ferroviaria Roma-Viterbo: Raddoppio Cesano-Vigna di Valle" (da pk 27+769 a pk 39+ 497. Proponente Società R.F.I. S.p.a. Parere.

Nell'ambito della procedura di Valutazione di Impatto Ambientale relativa all'intervento riportato in oggetto, è stata trasmessa da codesta Amministrazione la nota protocollo R.U.U. 0010270 del 02/02/2021, acquisita con protocollo Dipartimento Tutela Ambientale QL 7824/2021, con la quale si comunicava, in ottemperanza a quanto disposto dall'art. 24, comma 1 del D.Lgs. 152/2006 e ss.mm.ii., l'avvenuta pubblicazione sul sito web di codesto Ministero del Progetto definitivo, dello Studio di Impatto Ambientale, della Sintesi non Tecnica, dell'Avviso al pubblico e del Piano di utilizzo terre e rocce di scavo. Con successiva nota, trasmessa da codesta Amministrazione con protocollo R.U.U. 0028525 del 18/03/2021, acquisita con protocollo Dipartimento Tutela Ambientale QL 21801/2021, veniva data "Comunicazione pubblicazione documentazione sul sito".

Considerato che l'intervento in oggetto riguarda il raddoppio della linea ferroviaria Roma - Viterbo nella tratta Cesano - Vigna di Valle, e si localizza lungo la linea ferroviaria FL3 Roma-Viterbo, si rappresenta che il coinvolgimento nella valutazione dello stesso da parte degli Uffici dell'Amministrazione Capitolina riguarda la sola parte di tratta ricadente nel territorio del Comune di Roma all'interno del quale il progetto di raddoppio della linea ferroviaria si sviluppa secondo le progressive della linea Roma - Viterbo, dal km 27+769, in corrispondenza della fine dei marciapiedi della stazione di Cesano di Roma, fino al confine con il comune di Anguillara (Km.28+ 850).

Per gli aspetti di carattere ambientale la **Direzione Rifiuti, Risanamenti e Inquinamenti del Dipartimento Tutela Ambientale** di Roma Capitale riferisce quanto segue.

Il Servizio Valutazioni Ambientali per quanto concerne gli aspetti relativi alla componente paesaggio ed alla percezione visiva dell'intervento, presa visione della documentazione a corredo dell'istanza e appurato che il nuovo tracciato ferroviario si sviluppa per lo più in tratti di affiancamento alla linea storica esistente, valutati i potenziali impatti relativi all'inserimento paesaggistico dell'intervento, che potrebbero manifestarsi sia in fase di cantiere che di esercizio, e considerate le possibili interferenze tra l'infrastruttura di progetto e la vegetazione esistente, in riferimento alle opere di mitigazione proposte nell'elaborato denominato NR1J01D22RGIA0000001C "Opere a verde di Mitigazione e Compensazione Ambientale", esprime per quanto di competenza, parere favorevole alla realizzazione dell'intervento.



Il Servizio Prevenzione Inquinamento Atmosferico, Ufficio Pareri su impianti, Attività Produttive e Inseadimenti Urbanistici ritiene che "...dalla disamina della documentazione progettuale fornita, considerata la valenza sotto il profilo ambientale con particolare riferimento alla matrice "aria" dell'intervento proposto, si comunica di non ravvisare, per gli aspetti di stretta competenza, elementi ostativi alla realizzazione dell'intervento.

Ciò premesso, per quanto riguarda il monitoraggio dello stato della qualità dell'aria locale relativo ai siti interessati dai cantieri, si prende atto della localizzazione dei punti di monitoraggio definita sulla base delle risultanze dello Studio di Impatto Ambientale, monitoraggio volto a valutare l'impatto effettivo correlato alla fase di realizzazione dell'intervento ("inter operam") che risulta essere la fase avente potenziale impatto negativo sulla matrice ambientale in questione. A tal riguardo si ritiene utile evidenziare che, relativamente al territorio di competenza dello Scrivente, laddove durante la suddetta fase si dovessero manifestare situazioni di criticità per lo stato della qualità locale (anche segnalate dai cittadini residenti) in aree interessate da cantieri di cui il progetto non prevede punti di monitoraggio, si dovrà prevedere il posizionamento di un ulteriore specifico punto di monitoraggio la cui localizzazione sarà definita sempre secondo i criteri tecnici stabiliti dalla norma di settore".

Il Servizio Prevenzione Inquinamento Acustico ed Elettromagnetico - Ufficio Conformità acustica per le realizzazioni Urbanistiche e Edilizie per le Infrastrutture di trasporto e i Parcheggi Pubblici e Privati, per Recettori Sensibili e Autorizzazioni Ambientali con nota protocollo QL 19997 del 12/03/2021 si esprime come segue: "...presa visione della documentazione allegata alla nota sopra citata, esprima un parere di massima positivo di compatibilità acustica ambientale".

Il Servizio per la Messa in Sicurezza e Bonifica dei Siti Contaminati riferisce quanto segue "... in relazione alla procedura in oggetto, dopo aver esaminato sul portale del MATTM (<https://va.minambiente.it/it-IT/Oggetti/Documentazione/7745/11237>) la documentazione progettuale depositata, riguardo agli aspetti di propria competenza nulla è da osservare".

Il Servizio per le Autorizzazioni degli Impianti di Gestione Rifiuti – Ufficio Cave e Attività Estrattive riferisce quanto segue:

"È stata esaminata la documentazione relativa alla V.I.A.:

- Studio di Impatto Ambientale - Relazione Generale e Sintesi non Tecnica (rev. ott2020)

È stata, altresì, esaminata la documentazione di progetto definitivo, ed in particolare i seguenti elaborati:

- Siti di approvvigionamento e smaltimento - Relazione Generale e relativi allegati grafici (rev. set2020)
- Piano di Utilizzo dei materiali di scavo - Relazione Generale (rev. nov2020)
- Progetto Ambientale della Cantierizzazione - Relazione Generale e relativi allegati grafici (rev. ott2020)

Riguardo i fabbisogni di materiali per la realizzazione delle opere previste, si osserva che viene stimato un totale complessivo pari a 860.634 mc, dei quali 273.441 mc sono costituiti da terre e rocce prodotte dagli scavi nell'ambito del medesimo progetto, che saranno riutilizzate in situ, mentre i restanti 587.193 mc dovranno essere reperiti da siti di approvvigionamento esterni. Questi ultimi includono, tra l'altro, inerti per calcestruzzi, inerti per reinterri/rilevati, pietrisco ferroviario (ballast), terreno vegetale.

Con riferimento agli inerti per calcestruzzi, agli inerti per reinterri/rilevati, al pietrisco ferroviario (ballast), si richiede al proponente di specificare se e in quali quantità le suddette tipologie siano reperibili, anziché da materiali di cava, da materiali in uscita da impianti di recupero di rifiuti inerti. Tali materiali devono rispondere



a criteri e requisiti tecnici e ambientali di cui all'art. 184-ter del D.Lgs. 152/2006 e ss.mm.ii. in relazione all'utilizzo per le opere di progetto.

Con riferimento al terreno vegetale, il cui fabbisogno è stimato in 88.164 mc, si richiede al proponente di specificare se e in quali quantità sia riutilizzabile il terreno vegetale derivante da scotico del terreno superficiale, ai fini della realizzazione delle opere di progetto e delle aree di cantiere.

Le informazioni richieste sono ritenute necessarie per valutare accuratamente il progetto ed esprimere un parere dal punto di vista dell'impatto ambientale generato dal consumo di materie prime, che in ogni caso deve essere limitato allo stretto necessario, ove le stesse non siano sostituibili da materiale in uscita da impianti di recupero.

Per quanto concerne il 'Piano di Utilizzo dei materiali di scavo, ferma restando la competenza sulla verifica dello stesso in capo agli organi previsti dall'art. 9 del D.P.R. 120/2017, ci si riserva di formulare eventuali prescrizioni a seguito di riscontro alle osservazioni formulate con la presente nota".

In relazione ad ulteriori aspetti ed osservazioni di competenza di altre Strutture Capitoline, di seguito si riportano gli stralci dei contributi pervenuti allo scrivente Servizio, specificando che gli stessi costituiscono, nella loro interezza, parte integrante e sostanziale della presente nota.

La Sovrintendenza Capitolina ai Beni Culturali – Direzione Interventi su Edilizia Monumentale – Servizio Gestione del Territorio Carta dell'Agro, Forma Urbis e Carta per la Qualità con nota protocollo RI 12896 del 07/05/2021 acquisita con protocollo Dipartimento Tutela Ambientale n. QL37085 di pari data, riferisce quanto segue:

"...Analizzata la documentazione presentata, in considerazione dell'importanza strategica dell'opera esprime in linea generale per quanto di competenza parere favorevole, fatti salvi eventuali diritti di terzi.

Tuttavia, come del resto in parte indicato nella fig. 6-62 a pag 317 dello Studio di Impatto Ambientale – Relazione generale (NR1J01D22RGSA0000002B) nell'area di progetto risultano diffuse presenze storico-archeologiche già censite nella Carta Storica Monumentale e Paesistica del Suburbio e dell'Argo Romano (ALL. PRG previgente) e attualmente in parte nella Carta per la Qualità (All. G1 PRG vigente); in particolare nel tratto fra via Anguillarese e via Braccianense, dove sono documentate diffuse aree di materiali archeologici non delimitabili con precisione (CAR, f. 6, nn. 3, 6, 7, 8), e nella zona di Cesano, proprio sul confine del territorio di Roma Capitale, dove, oltre al tracciato interrato dell'Acquedotto Traiano Paolo (CAR f. 1, n. 5a; CpQ, f. 1), sono attestati un tracciato stradale antico (CAR f. 1, n. 47s) e un'ulteriore area di materiali archeologici (CAR f. 1, n. 50). Pertanto questa Sovrintendenza richiede che:

- vengano comunicate alla scrivente le prescrizioni relative all'assistenza archeologica alle opere impartite dalla Soprintendenza Speciale Archeologia Belle Arti e Paesaggio di Roma;
- venga comunicata con congruo anticipo la data d'inizio lavori nelle due aree su indicate;
- alla conclusione delle indagini venga inviata alla scrivente copia della documentazione archeologica prodotta.

Si resta a disposizione ai recapiti in calce per ogni necessità o chiarimento e per eventuali sopralluoghi congiunti".

Il Dipartimento Programmazione e Attuazione Urbanistica, Direzione Pianificazione Generale, con nota protocollo n. QI 49914 del 16/03/2021, acquisita con protocollo Dipartimento Tutela Ambientale n. QL 20979/2021, riferisce quanto segue:



"Il progetto di raddoppio della linea in oggetto prevede l'esproprio delle aree adiacenti al tracciato esistente e nell'elaborato prescrittivo Sistemi e Regole, scala 1:10.000 le stesse ricadono nel Sistema Ambientale – Agro Romano –Aree Agricole, di cui agli articoli 74,75,76,77,78,79,80,81, delle NTA di PRG vigente;

- *nell'elaborato prescrittivo della Rete Ecologica, scala 1.10.000 – le aree non sono interessate da alcuna componente della Rete Ecologica, di cui all'art.72 delle NTA del PRG vigente;*
- *nell'elaborato gestionale di PRG G1 Carta per la Qualità, la stazione di Cesano risulta interessata da "preesistenze archeologiche monumentali – Acquedotto Traiano-Paolo codice 01, 005", di cui all'art. 16 delle NTA del PRG vigente;*
- *Ai sensi dell'art. 75, comma 1, le opere previste nel progetto non risultano tra quelle ammesse nella disciplina degli usi del suolo e impianti in Agro Romano, come riportati nella tabella allegata allo stesso articolo.*

Di conseguenza, dal punto di vista urbanistico il raddoppio della linea ferroviaria Roma Viterbo e la nuova viabilità complementare non risultano compatibili con la destinazione urbanistica ad "Agro romano" del PRG vigente.

L'opera in oggetto si prefigura di interesse pubblico, volta al miglioramento e potenziamento dell'infrastruttura esistente e per il suo perseguimento è prevista la procedura di espropriazione delle aree interessate dall'intervento.

A tal fine, la realizzazione dell'opera, così come rappresentata nel progetto pervenuto, necessita di una variante urbanistica al PRG vigente dell'area da "Agro Romano" del Sistema Ambientale e agricolo a "Infrastrutture dei trasporto in sede propria" del Sistema dei Servizi e delle Infrastrutture – Infrastrutture per la mobilità – Ferrovie nazionali, metropolitane e in concessione, aree di rispetto, a seguito dell'approvazione di opera pubblica ai sensi del combinato disposto dell'art. 19 comma 3 del DPR 327/2001 e dell'art. 50 bis della L.R. 38/1999."

Ci si riserva di inviare gli eventuali ulteriori contributi che perverranno dagli Uffici di Roma Capitale.

IL RESPONSABILE DI P.O.
VALUTAZIONI AMBIENTALI

Cecilia Natali

IL DIRETTORE DI DIREZIONE
Giuseppe Sorrentino

Allegati:

- nota prot. n. QL19997 del 12/03/2021
- nota prot. n. QI 49914 del 16/03/2021 (QL 20979)
- nota prot. n. RI 12896 del 07/05/2021 (QL 37085)



Dipartimento Tutela Ambientale
Direzione rifiuti, risanamenti e inquinamenti

Ufficio conformità acustica ambientale
per la pianificazione e realizzazione di interventi urbanistici,
edilizi e a supporto di procedure autorizzative ambientali e
per impianti e infrastrutture urbane

Dipartimento Tutela Ambientale
12 MAR. 2021
Prot. QL. 19997

Servizio "Valutazioni Ambientali (V.A.S. – V.IA. – V.A.P. – A.I.A.)

Oggetto: Procedimento di Valutazione di Impatto Ambientale ai sensi dell'art. 23 del D.lgs 152/2006 e ss.mm.ii., e Verifica del Piano di Utilizzo Terre ai sensi dell'art. 9, D.P.R 120/2017 - Progetto definitivo "Linea Ferroviaria Roma – Viterbo: Raddoppio Cesano – Vigna di Valle (da pk 27+769 a pk 39+497)". Proponente: Società R.F.I. S.p.a. Trasmissione "Comunicazione pubblicazione documentazione e procedibilità istanza".

Espressione contributo di competenza

Con riferimento all'oggetto, e alla richiesta del contributo di competenza, pervenuta a questo Ufficio con prot. QL 12062 del 16.02.2021, ai fini della redazione di un documento unitario da trasmettere al Ministero dell'Ambiente, questo ufficio, presa visione della documentazione allegata alla nota sopra citata, esprime un parere di massima positivo di compatibilità acustica ambientale.

Il Responsabile dell'Ufficio
Arch. Chiara Alippi

Chiara Alippi

Incaricato di P.O.

Dott.ssa Valeria Romano Franchi de Notarvanni

Valeria Romano Franchi de Notarvanni

domenico rongà

CN = rongà

domenico

T = Geometra

C = IT

fiber

IN CARTA LEGALE

esente ai sensi dell'art 14 allegato "B" del D.P.R. n.642/72



RICHIESTA DI AUTORIZZAZIONE PER ESEGUIRE SCAVI, POSA CAVI E/O CONDOTTE E/O INFRASTRUTTURE DIGITALI E/O OPERE CIVILI NEL SOTTOSUOLO E/O SUL SUOLO STRETTAMENTE FUNZIONALI RISPETTO ALLE CANALIZZAZIONI PREDETTE, PROROGA O RIPRISTINO DEFINITIVO E DELLA CONCESSIONE DI OCCUPAZIONE SUOLO PUBBLICO TEMPORANEA E PERMANENTE

Protocollo della Società N°..... del

Protocollo del Municipio VII N° del

Al Dirigente preposto della U.O.T. Tecnica del Municipio III

-ROMA-

Richiesta n° OF0321191YY

Classificazione dell'intervento:

- URGENTE ORDINARIO
 INTERVENTI SUPERFICIALI
 SONDAGGI OPERE CIVILI
 DENUNCIA DI INIZIO ATTIVITA'
 ALTRO.....

- In Programma n°
 UTENZA IDRICA UTENZA ELETTRICA
 UTENZA GAS UTENZA TELECOMUNI.
 MINITRINCEA INFR.RA DIGITALE
 PERFORAZIONE ORIZZ.LE GUIDATA
 SEGNALAZIONE.....
 Non in Programma
 UTENZA IDRICA UTENZA ELETTRICA
 UTENZA GAS UTENZATELECOMUNI
 MINITRINCEA INFR.RA DIGITALE
 PERFORAZIONE ORIZZ.LE GUIDATA
 SEGNALAZIONE.....

Il sottoscritto Giusti Massimiliano,

in qualità di PROCURATORE della:

OPEN FIBER S.p.A. con sede legale in, Viale Certosa 2 Località Milano cod. Fisc./ P. Iva 09320630966

CHIEDE:

- L'autorizzazione per l'esecuzione di uno scavo
 La regolarizzazione dell'esecuzione dello scavo effettuata in via d'urgenza:

in sede non stradale in sede stradale _____ Carreggiata Marciapiede Sterrato

Via della Bufalotta da civ.172 a 164 per scavo in trincea tradizionale di mt.34.66 e posa n°1 pozzetto 1.25 x 0.80 e n°1 pozzetto 0.90x0.70;

Via della Bufalotta fronte civ.131 per scavo in trincea tradizionale di mt.6.61 e posa n°1 pozzetto 0.90 x 0.70;

Via della Bufalotta civ.124 per scavo in trincea tradizionale di mt.3.66 e posa n°1 pozzetto 1.25 x 0.80;

Via della Bufalotta da civ.120/A ad angolo Via Monte Fumaiolo per scavo in trincea tradizionale di mt.16.64 e posa n°1 pozzetto 1.25 x 0.80 e n°1 pozzetto 0.40 x 0.76;

Via della Bufalotta angolo Via Monte Fumaiolo per scavo in trincea tradizionale di mt. 2.80 e posa n°1 pozzetto 1.25 x 0.80;

Via della Bufalotta civico 21/A per scavo in trincea tradizionale di mt. 2.35 e posa n°1 pozzetto 1.25 x 0.80;

Via della Bufalotta fronte civico 11 per scavo in trincea tradizionale di mt. 10.42 e posa n°1 pozzetto 1.25 x 0.80;

Via della Bufalotta angolo Via della Isole Cheradi per scavo in trincea tradizionale di mt. 2.38 e posa n°1 pozzetto 0.90 x 0.70;

Via Italo Svevo civico 9 per scavo in trincea tradizionale di mt. 1.65 e posa n°1 0.90 x 0.70;

Via Monte Fumaiolo civico 42 per scavo in trincea tradizionale di mt. 1.87 e posa n°1 pozzetto 1.25 x 0.80;

Via Montefeltro civico 11 per scavo in trincea tradizionale di mt. 1.00 e posa n°1 pozzetto 1.25 x 0.80;

Piazza Monte Gennaro angolo Via Monviso per scavo in trincea tradizionale di mt. 23.13, posa n°2 pozzetti 1.25 x 0.80 e posa n°1 pozzetto 0.90 x 0.70.

che hanno avuto inizio dalle ore 0:00 del giorno 19/04/2021 ed hanno avuto / avranno termine alle ore 24:00 del giorno 01/05/2021;

IN CARTA LEGALE

Modello A (Soc.pp.ss.)

esente ai sensi dell'art 14 allegato "B" del D.P.R. n.642/72

RICHIESTA DI AUTORIZZAZIONE PER ESEGUIRE SCAVI, POSA CAVI E/O CONDOTTE E/O INFRASTRUTTURE DIGITALI E/O OPERE CIVILI NEL SOTTOSUOLO E/O SUL SUOLO STRETTAMENTE FUNZIONALI RISPETTO ALLE CANALIZZAZIONI PREDETTE, PROROGA O RIPRISTINO DEFINITIVO E DELLA CONCESSIONE DI OCCUPAZIONE SUOLO PUBBLICO TEMPORANEA E PERMANENTE

Protocollo della Società N° del

Protocollo del Municipio VII N° del

**Al Dirigente preposto della U.O.T.
Tecnica del Municipio III**

-ROMA-

Richiesta n° OF0321191YY

Classificazione dell'intervento:

- URGENTE ORDINARIO
 INTERVENTI SUPERFICIALI
 SONDAGGI OPERE CIVILI
 DENUNCIA DI INIZIO ATTIVITA'
 ALTRO.....

- | | |
|--|--|
| <input checked="" type="checkbox"/> In Programma n° | <input type="checkbox"/> Non in Programma |
| <input type="checkbox"/> UTENZA IDRICA <input type="checkbox"/> UTENZA ELETTRICA | <input type="checkbox"/> UTENZA IDRICA <input type="checkbox"/> UTENZA ELETTRICA |
| <input type="checkbox"/> UTENZA GAS <input type="checkbox"/> UTENZA TELECOMU.NI | <input type="checkbox"/> UTENZA GAS <input type="checkbox"/> UTENZATELECOMU.NI |
| <input type="checkbox"/> MINITRINCEA <input type="checkbox"/> INFR.RA DIGITALE | <input type="checkbox"/> MINITRINCEA <input type="checkbox"/> INFR.RA DIGITALE |
| <input type="checkbox"/> PERFORAZIONE ORIZZ.LE GUIDATA | <input type="checkbox"/> PERFORAZIONE ORIZZ.LE GUIDATA |
| <input type="checkbox"/> SEGNALAZIONE..... | <input type="checkbox"/> SEGNALAZIONE..... |

Il sottoscritto Giusti Massimiliano, r

....., in qualità di PROCURATORE della:

OPEN FIBER S.p.A. con sede legale in, Viale Certosa 2 Località Milano cod. Fisc./ P. Iva 09320630966

CHIEDE:

- L'autorizzazione per l'esecuzione di uno scavo
 La regolarizzazione dell'esecuzione dello scavo effettuata in via d'urgenza:

in sede non stradale

in sede stradale _____

Carreggiata Marciapiede Sterrato

Via della Bufalotta da civ.172 a 164 per scavo in trincea tradizionale di mt.34.66 e posa n°1 pozzetto 1.25 x 0.80 e n°1 pozzetto 0.90x0.70;

Via della Bufalotta fronte civ.131 per scavo in trincea tradizionale di mt.6.61 e posa n°1 pozzetto 0.90 x 0.70;

Via della Bufalotta civ.124 per scavo in trincea tradizionale di mt.3.66 e posa n°1 pozzetto 1.25 x 0.80;

Via della Bufalotta da civ.120/A ad angolo Via Monte Fumaiolo per scavo in trincea tradizionale di mt.16.64 e posa n°1 pozzetto 1.25 x 0.80 e n°1 pozzetto 0.40 x 0.76;

Via della Bufalotta angolo Via Monte Fumaiolo per scavo in trincea tradizionale di mt. 2.80 e posa n°1 pozzetto 1.25 x 0.80;

Via della Bufalotta civico 21/A per scavo in trincea tradizionale di mt. 2.35 e posa n°1 pozzetto 1.25 x 0.80;

Via della Bufalotta fronte civico 11 per scavo in trincea tradizionale di mt. 10.42 e posa n°1 pozzetto 1.25 x 0.80;

Via della Bufalotta angolo Via della Isole Cheradi per scavo in trincea tradizionale di mt. 2.38 e posa n°1 pozzetto 0.90 x 0.70;

Via Italo Svevo civico 9 per scavo in trincea tradizionale di mt. 1.65 e posa n°1 0.90 x 0.70;

Via Monte Fumaiolo civico 42 per scavo in trincea tradizionale di mt. 1.87 e posa n°1 pozzetto 1.25 x 0.80;

Via Montefeltro civico 11 per scavo in trincea tradizionale di mt. 1.00 e posa n°1 pozzetto 1.25 x 0.80;

Piazza Monte Gennaro angolo Via Monviso per scavo in trincea tradizionale di mt. 23.13, posa n°2 pozzetti 1.25 x 0.80 e posa n°1 pozzetto 0.90 x 0.70.

cha hanno avuto inizio dalle ore 0:00 del giorno **19/04/2021** ed hanno avuto / avranno termine alle ore 24:00 del giorno **01/05/2021**;

la proroga (richiesta N...../...../.....) per i seguenti motivi

L'autorizzazione per ripristino definitivo in sede stradale:

Carreggiata Marciapiede Sterrato

in Via della Bufalotta, Via Monte Fumaiolo, Piazza Monte Gennaro per ml.....che inizieranno/hanno avuto inizio dalle ore..... del giorno..... ed hanno avuto/ avranno termine alle ore..... del giorno.....

La concessione d'occupazione di suolo pubblico permanente Carreggiata Marciapiede Sterrato
per la posa interrata dell'opera civile : pozzetto cameretta Posa n°4 armadi PFS – Via della Bufalotta
civico 164 – Via della Bufalotta angolo Via Monte Fumaiolo – Via della Bufalotta fronte civico 11 – Piazza Monte
Gennaro angolo Via Monviso

in sede non stradale

in sede stradale

Carreggiata Marciapiede Sterrato

in Via della Bufalotta, Via Monte Fumaiolo, Piazza Monte Gennaro per.....che hanno avuto inizio dalle ore del giorno..... ed hanno avuto / avranno termine alle ore del giorno

La concessione d'occupazione di suolo pubblico temporanea

Il suolo pubblico da occupare/occupato temporaneamente durante l'esecuzione dei lavori risulta / è risultato essere pari a: Lunghezza ml 5.00 Larghezza fino a 2 ml Larghezza oltre 2 ml, oltre mq 10.00 er area a servizio del cantiere, in **Via Idella Bufalotta, Via Monte Fumaiolo, Piazza Monte Gennaro**

risulta essere pari a:

mq. per manufatti fuori terra del tipo

mq. per manufatti entro terra del tipo

ml.....totali per canalizzazione entro terra di dimensione trasversale cm.

intende avvalersi della riconsegna provvisoria dell'area.

impianto/condotta di proprietà capitolina...

DICHIARA:

- di aver assolto agli adempimenti di cui all'art. 7 del Regolamento Scavi del Comune di Roma;
- di ben conoscere e di accettare le clausole contenute nel regolamento scavi;
- di aver preso visione del Regolamento in materia di Cosap (deliberazione C.C. 75 del 30/31 luglio 2010 e s.m. e i.), in ogni sua parte e di osservare le norme legislative e regolamentari, vigenti in materia di occupazione di suolo pubblico.
- di allegare a questo modello l'allegata dichiarazione così come indicata nell'allegato modello A

Dichiara inoltre di essere a conoscenza delle sanzioni penali previste dall'art. 26 della Legge 4 gennaio 1968 n° 15 per le ipotesi di falsità in atti e dichiarazioni mendaci ivi indicate.

Il sottoscritto dichiara di ben conoscere ed accettare che in caso di ritardo e/o di inadempimento degli obblighi assunti in sede di autorizzazione e/o concessione di suolo pubblico o di denuncia di inizio attività, ovvero provocando la caduta e/o l'ammaloramento delle essenze arboree a seguito degli interventi eseguiti o eseguiti, saranno comminate le seguenti penali, sala la risarcibilità dell'ulteriore danno, in relazione alle seguenti fattispecie che, alterando o ritardando la integrale fruibilità da parte degli utenti delle strade interessate dagli interventi, sono identificate di un danno per il quale si individua il conseguente risarcimento:

-Euro 5.000,00 per ogni progetto per ogni Municipio:

qualora non si rispettino gli impegni assunti con i programmi semestrali, per cui, senza giustificato motivo, un progetto (vedi codice progetto nei tabulati dei programmi semestrali), che può comprendere più interventi, venga realizzato per meno dell' 80% (in metri lineari) rispetto a quanto approvato

-Euro 10,00 per ogni metro lineare di cantiere (esclusa, ai soli fini del calcolo della penale, l'area destinata ad attività strumentali):

per ogni giorno di ritardo sulla data di ultimazione dei lavori o di riconsegna provvisoria dell'area prevista nell'autorizzazione, ovvero nella denuncia di inizio attività, di cui all'art. 27 bis.

-Euro 120,00 per ogni 5 cm. (escluse frazioni) di scavo effettuato nello spazio di pertinenza delle essenza arborea in difetto rispetto alle distanze previste dal fusto delle essenze arboree e arbustive come disciplinato dall'art. 21 punto A-3 del Regolamento o dalle condizioni particolari riportate nel titolo autorizzativo nella denuncia di inizio attività. Tale penale non si applica in caso di interventi urgenti di cui all'art. 15 del Regolamento.

Per espressa accettazione della clausola sopra riportata

Il Responsabile legale o suo delegato _____

Allega alla presente istanza:

- relazione tecnica – firmata dalla Direzione dei Lavori – che riporta anche le prescrizioni citate nell'allegato Modello A;
- elaborati grafici di cui all'art. 6 del Regolamento Scavi in doppia copia cartacea ed una su supporto magnetico (cd- DVD) nelle scale riportate nell'Allegato Modello A;

nulla osta di Enti ed Amministrazioni diverse dall'Amministrazione Comunale, preposte alla tutela degli eventuali vincoli insistenti sull'area oggetto dell'intervento:

NOMINA DEL DIRETTORE DEI LAVORI

L'incarico della Direzione dei Lavori è affidato al Sig. (indicare le generalità del tecnico abilitato per Legge)
... GEOM DOMENICO RONGA.....

iscritto all'Albo dei Geometri al n°...6497

dipendente della Società.....;

il quale si assume la responsabilità dell'esecuzione dei lavori secondo le norme vigenti e nei modi e tempi indicati nella relazione tecnico – esplicativa dei lavori, nonché in aderenza alle eventuali prescrizioni di carattere tecnico o amministrativo stabilite nell'atto di autorizzazione. Roma, li.....

Il Committente
(Legale rappresentante dell'Ente o suo Delegato)

OPEN FIBER S.P.A.
GIUSTI MASSIMILIANO

open fiber s.p.a.

Firma e timbro del tecnico
per l'accettazione dell'Incarico

Roma, li.....

(Firma del Direttore dei Lavori)

OPEN FIBER S.P.A.
GIUSTI MASSIMILIANO

open fiber s.p.a.

(Firma del Committente)



Municipio III

RELAZIONE TECNICA

Relativa all'apertura di uno scavo in località: /

Via della Bufalotta – Via Monte Fumaiolo – Piazza Monte Gennaro

Rif. BOLLATO: /

OF0321191YY

Scopo dell'apertura buca cavo:

Scavo in TRINCEA TRADIZIONALE per allaccio utente

LOCALIZZAZIONE	MT. SCAVO IN TRINCEA TRADIZIONALE	MT. SCAVO IN NO-DIG	0.76 x 0.40	0.90 x 0.70	1.25 x 0.80	Pavimentazione
Via della Bufalotta da civico 172 a 164	34.66 x 0.40 x 1.20	-	-	1	1	C+M
Via della Bufalotta fronte civico 131	6.61 x 0.40 x 1.20	-	-	1	-	C+M
Via della Bufalotta civico 124	3.66 x 0.40 x 1.20	-	-	-	1	C
Via della Bufalotta da civico 120/A ad angolo Via Monte Fumaiolo	16.64 x 0.40 x 1.20	-	1	-	1	C+M
Via della Bufalotta angolo Via Monte Fumaiolo	2.80 x 0.40 x 1.20	-	-	-	1	C+M
Via della Bufalotta civico 21/A	2.35 X 0.40 X 1.20	-	-	-	1	C+M
Via della Bufalotta fronte civico 11	10.42 x 0.40 x 1.20	-	-	-	1	C+M
Via della Bufalotta angolo Via delle Isole Cheradi	2.38 x 0.40 x 1.20	-	-	1	-	C
Via Italo Svevo civico 9	1.65 x 0.40 x 1.20	-	-	1	-	C+M
Via Monte Fumaiolo civico 42	1.87 x 0.40 x 1.20	-	-	-	1	M

<i>Via Montefeltro civico 11</i>	1.00 x 0.40 x 1.20	-	-	-	1	M
<i>Piazza Monte Gennaro angolo Via Monviso</i>	23.13 x 0.40 x 1.20	-	-	1	2	C+M

LOCALIZZAZIONE	GIORNI LAVORATIVI	INIZIO LAVORI	FINE LAVORI
<i>Via della Bufalotta da civico 172 a 164</i>			
<i>Via della Bufalotta fronte civico 131</i>			
<i>Via della Bufalotta civico 124</i>			
<i>Via della Bufalotta da civico 120/A ad angolo Via Monte Fumaiolo</i>			
<i>Via della Bufalotta angolo Via Monte Fumaiolo</i>			
<i>Via della Bufalotta civico 21/A</i>			
<i>Via della Bufalotta fronte civico 11</i>			
<i>Via della Bufalotta angolo Via delle Isole Cheradi</i>			
<i>Via Italo Svevo civico 9</i>			
<i>Via Monte Fumaiolo civico 42</i>			
<i>Via Montefeltro civico 11</i>			
<i>Piazza Monte Gennaro angolo Via Monviso</i>			

Scopo dell'apertura cavo:

Scavo per posa armadio PFS

Ubicazione precisa del lavoro della posa armadio PFS: 

Via della Bufalotta civico 164

Via della Bufalotta angolo Via Monte Fumaiolo

Via della Bufalotta fronte civico 11

Piazza Gennaro angolo Via Monviso

MARCIAPIEDE; CARREGGIATA.

Dimensione del cavo e relativo tipo di pavimentazione per posa armadio PFS:

1.00x1.00x1.20

Descrizione opere da eseguire al suolo per posa armadio PFS:

buca su asfalto colato ,base in calcestruzzo

Mezzi impiegati:

Camion, mezzi d'opera

Occupazione suolo pubblico:

Area di occupazione temporanea mt 2.00 + mq 10 area di cantiere

Saranno apposte le segnalazioni prescritte dall'art. 21 del Nuovo Regolamento Cavi del Comune di Roma.

Il Direttore dei Lavori



Municipio III

SCHEDA INFORMATIVA

Scheda informativa sullo stato dell'intervento dei luoghi dell'oggetto

Società: **OPEN FIBER SPA**

IMPRESA ESECUTRICE DEI LAVORI:

Classificazione dell'intervento utenza urgente (guasto)
 ordinario/programmato ordinario/non programmato

Localizzazione dell'intervento / **Via della Bufalotta da civico 172 a 164 – Via della Bufalotta fronte civico 131 – Via della Bufalotta civico 124 – Via della Bufalotta da civico 120/A ad angolo Via Monte Fumaiolo – Via della Bufalotta civico 21/A – Via della Bufalotta fronte civico 11 – Via della Bufalotta angolo Via delle Isole Cheradi – Via Italo Svevo civico 9 – Via Monte Fumaiolo civico 42 – Via Montefeltro civico 11 – Piazza Monte Gennaro angolo Via Monviso**

Tra

tra il n°.civ ed il n°. civ tra il Km. ed il Km.

Carreggiata

(*) (1) (2) (3)

- Conglomerato bituminoso
- Elementi lapidei
- Altro (specificare)
- Presenza alberature
- Presenza barriere architettoniche

Marciapiede

(1) (2) (3)

- Asfalto colato
- Elementi lapidei
- Altro (bagnorea)
- Presenza alberature

Pertinenze

(1) (2) (3)

- Sterrato
- Fosso
- Scarpata
- AltroSterrato

(*) Stato della pavimentazione stradale (1) estesi ammaloramenti (2) adeguato all'uso (3) buono

Posizione dell'intervento rispetto all'asse stradale: longitudinale trasversale

Dimensioni dell'intervento : /

prato	piante	alberature
Dimensioni dell'intervento :		
Lunghezza 34.66 m	Larghezza m 0.40 m	Profondità 1.20 m
Lunghezza 6.61 m	Larghezza m 0.40 m	Profondità 1.20 m
Lunghezza 3.66 m	Larghezza m 0.40 m	Profondità 1.20 m
Lunghezza 16.64 m	Larghezza m 0.40 m	Profondità 1.20 m
Lunghezza 2.80 m	Larghezza m 0.40 m	Profondità 1.20 m
Lunghezza 2.35 m	Larghezza m 0.40 m	Profondità 1.20 m
Lunghezza 10.42 m	Larghezza m 0.40 m	Profondità 1.20 m
Lunghezza 2.38 m	Larghezza m 0.40 m	Profondità 1.20 m
Lunghezza 1.65 m	Larghezza m 0.40 m	Profondità 1.20 m
Lunghezza 1.87 m	Larghezza m 0.40 m	Profondità 1.20 m
Lunghezza 1.00 m	Larghezza m 0.40 m	Profondità 1.20 m
Lunghezza 23.13 m	Larghezza m 0.40 m	Profondità 1.20 m

Apertura: **n°16 buche**

Metri Totali NO-DIG: **0.00 ml**

APERTURA BUCA PER POSA ARMADIO PFS: **2.00 x 1.00 x 1.20**

Dimensioni trasversali della sede viaria:


sede stradale m ----- marciapiede m spartitraffico si no

Il tipo di cavo posato è:

- Idrico Energia MT/BT Energia AT Telecomunicazioni
 Teleriscaldamento Segnalamento e comando Gas Altro

Roma, 22/02/2021/

Firma del Direttore lavori



ROMA

Municipio III



LEGENDA	SCAVO IN TRINCEA TRADIZIONALE larg: 0.40 h.t. 20	SCAVO IN NODIG	TIPOLOGIA DI FOSSA CHLUSINO (cm)	VERDE	MARCIAPIEDE	EDIFICI	ALBERATURA	AREA DI CANTIERE	ARMADIO PFS
			125 x 80	90 x 70	76 x 40				

open fiber

Progettista: **New Sarger**

Localizzazione: Via della Buralotta, Via Italo Svevo, Via Monte Fumaiolo, Via Montefeltro, Piazza Monte Gennaro.

Disegnato da: Quadro di Unione Scavi

Numero Balzo: **OF0321191Y**

Municipio: **III**


Direzione Lavori: **Geom. Domenico Ronga**

Data: **22 Febbraio 2021**


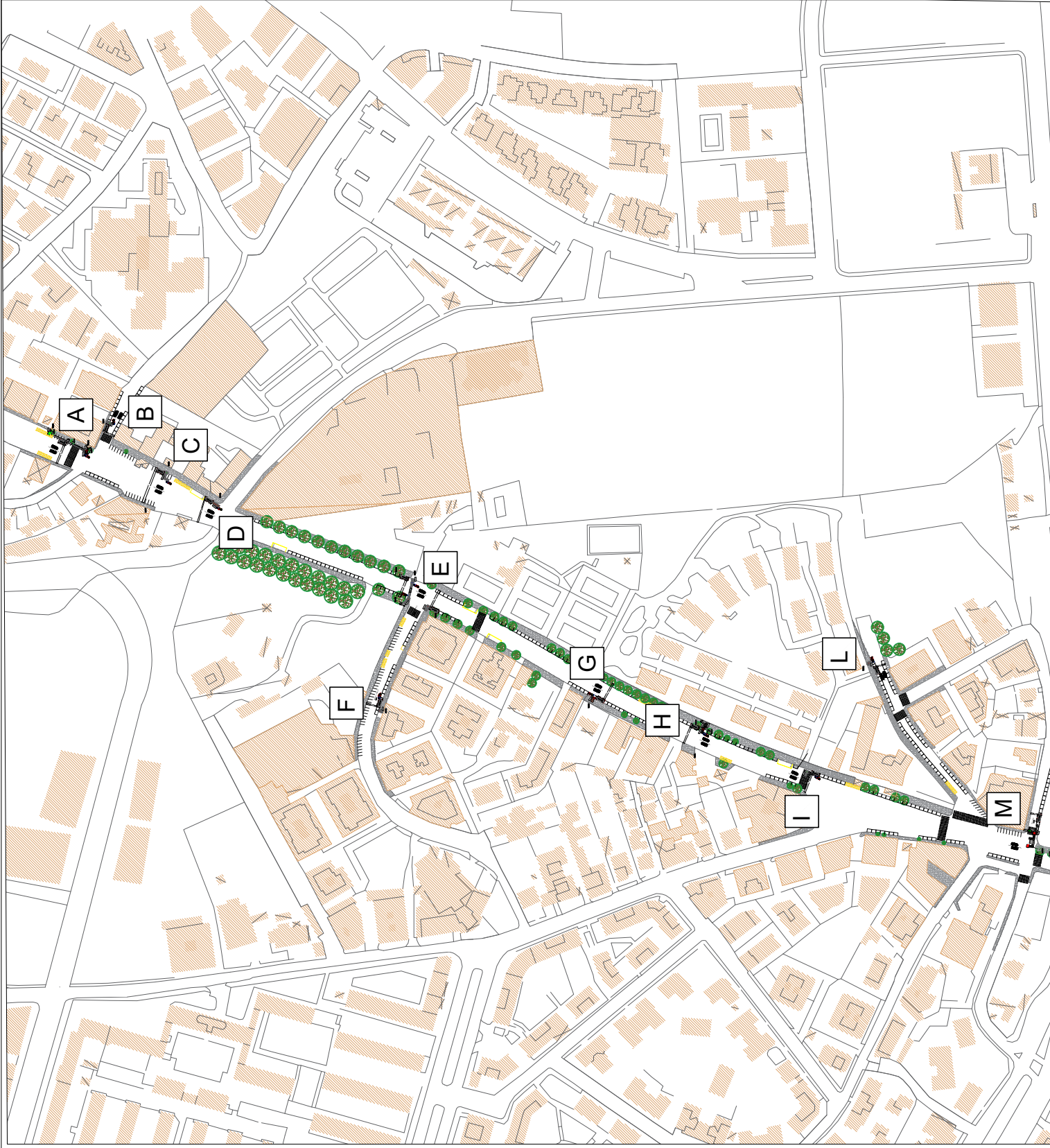
Tavola: **A3**

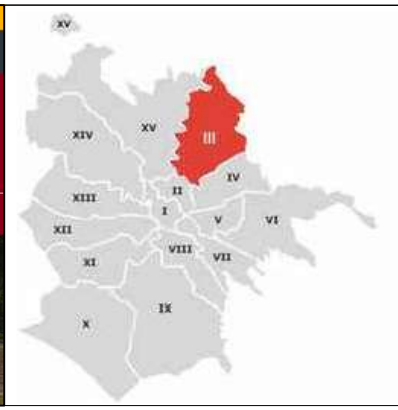
Disegnatore: **DFR SERVICE S.R.L.**

Finivo e Firma D.L.

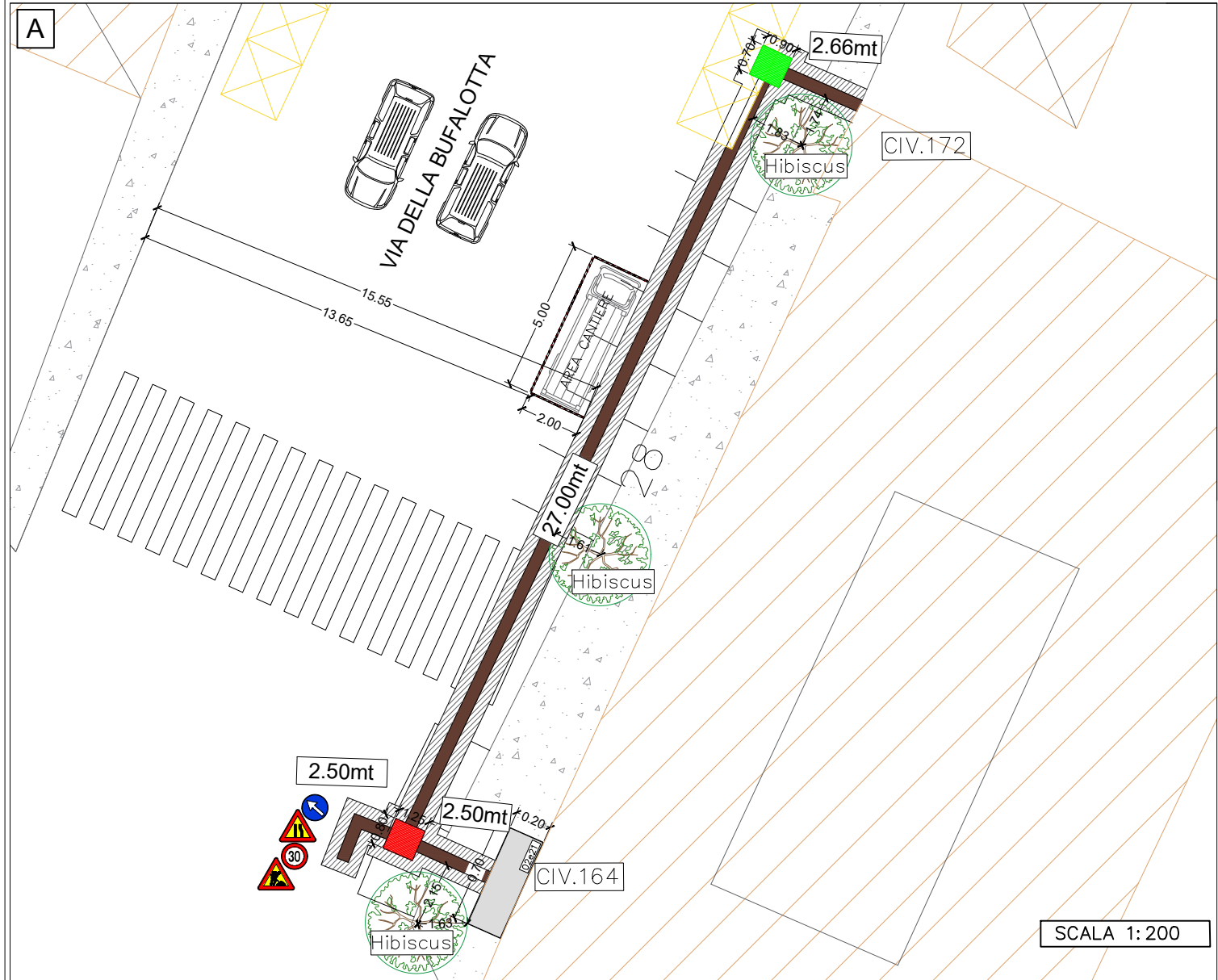


Comune di Roma



Municipio III



LEGGENDA	
SCAVO NO-DIG	
SCAVO IN TRINCEA TRADIZIONALE larg: 0.40 h:1.20	
TIPOLOGIA DI POSA CHIUSINO (cm)	■ 125 x 80 ■ 90 x 70 ■ 76 x 40
CHIUSINO ESISTENTE	■ 40 x 40
VERDE	
MARCIAPIEDE	
EDIFICI	
ALBERATURA	
AREA DI CANTIERE	
ARMADIO PFS	

Committente	open fiber
Localizzazione	Via dell Bufalotta
Descrizione opere	Scavi in Trincea Tradizionale
Numeri Bollato:	OF0321191YY
Municipio	III
Direzione Lavori:	Geom. Domenico Ronga
Data	22 Febbraio 2021
Tav.:	A4

Progettista *New Shanger*

Disegnatore

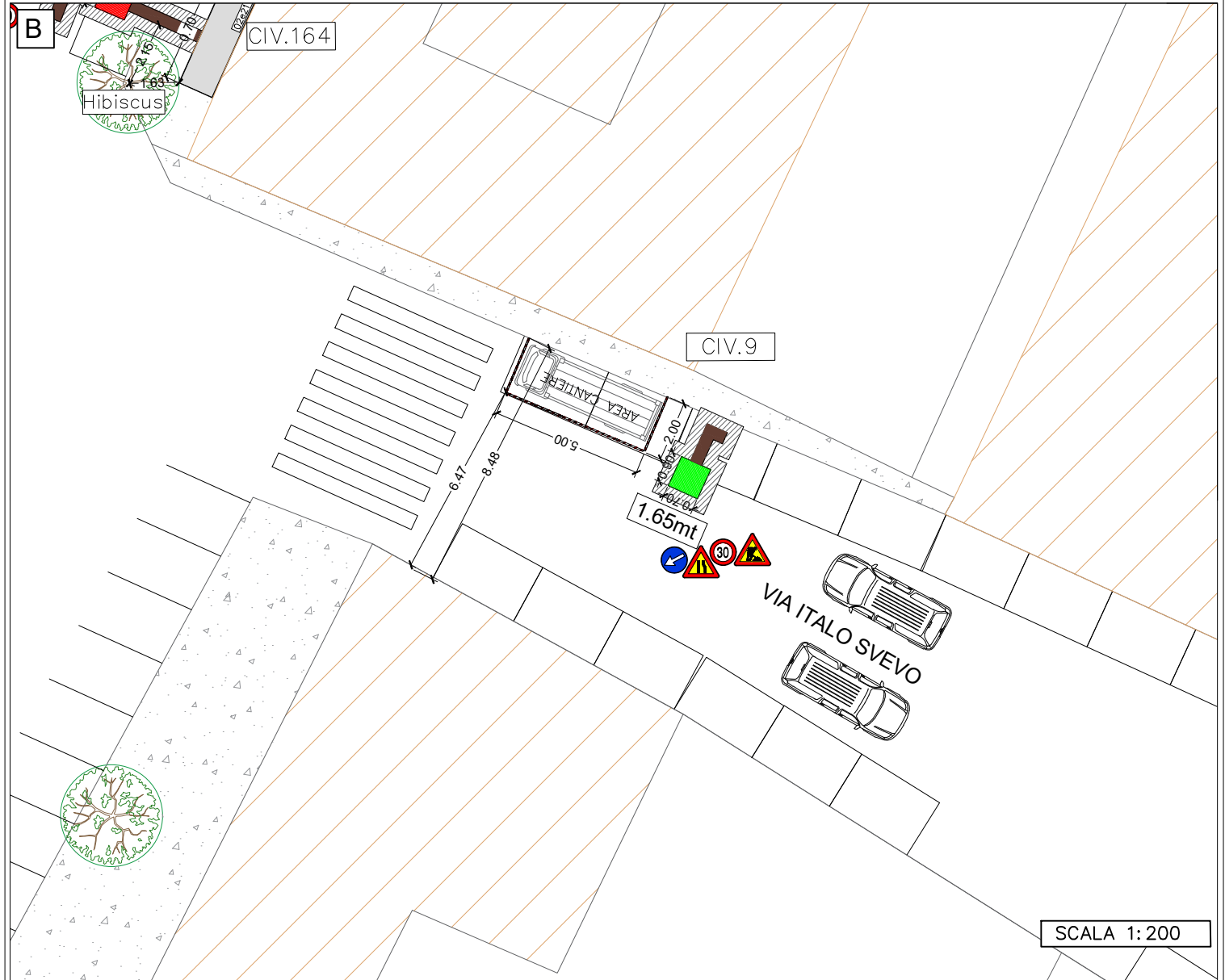
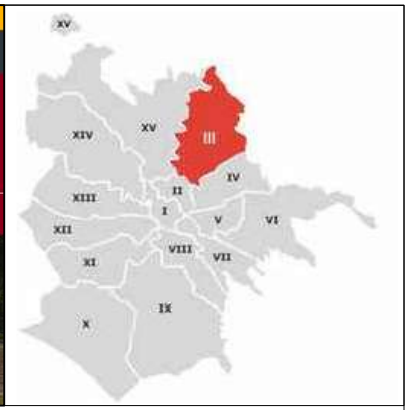

DFR
SERVICE S.R.L.

Timbro e Firma D.L.



Comune di Roma





LEGENDA	
SCAVO NO-DIG	
SCAVO IN TRINCEA TRADIZIONALE larg: 0.40 h:1.20	
TIPOLOGIA DI POSA CHIUSINO (cm)	■ 125 x 80 ■ 90 x 70 ■ 76 x 40
CHIUSINO ESISTENTE	■ 40 x 40
VERDE	
MARCIAPIEDE	
EDIFICI	
ALBERATURA	
AREA DI CANTIERE	
ARMADIO PFS	

Committente	open fiber
Localizzazione	Via Italo Svevo
Descrizione opere	Scavi in Trincea Tradizionale
Numeri Bollato:	OF0321191YY
Municipio	III
Direzione Lavori:	Geom. Domenico Ronga
Data	22 Febbraio 2021
Tav.:	A4

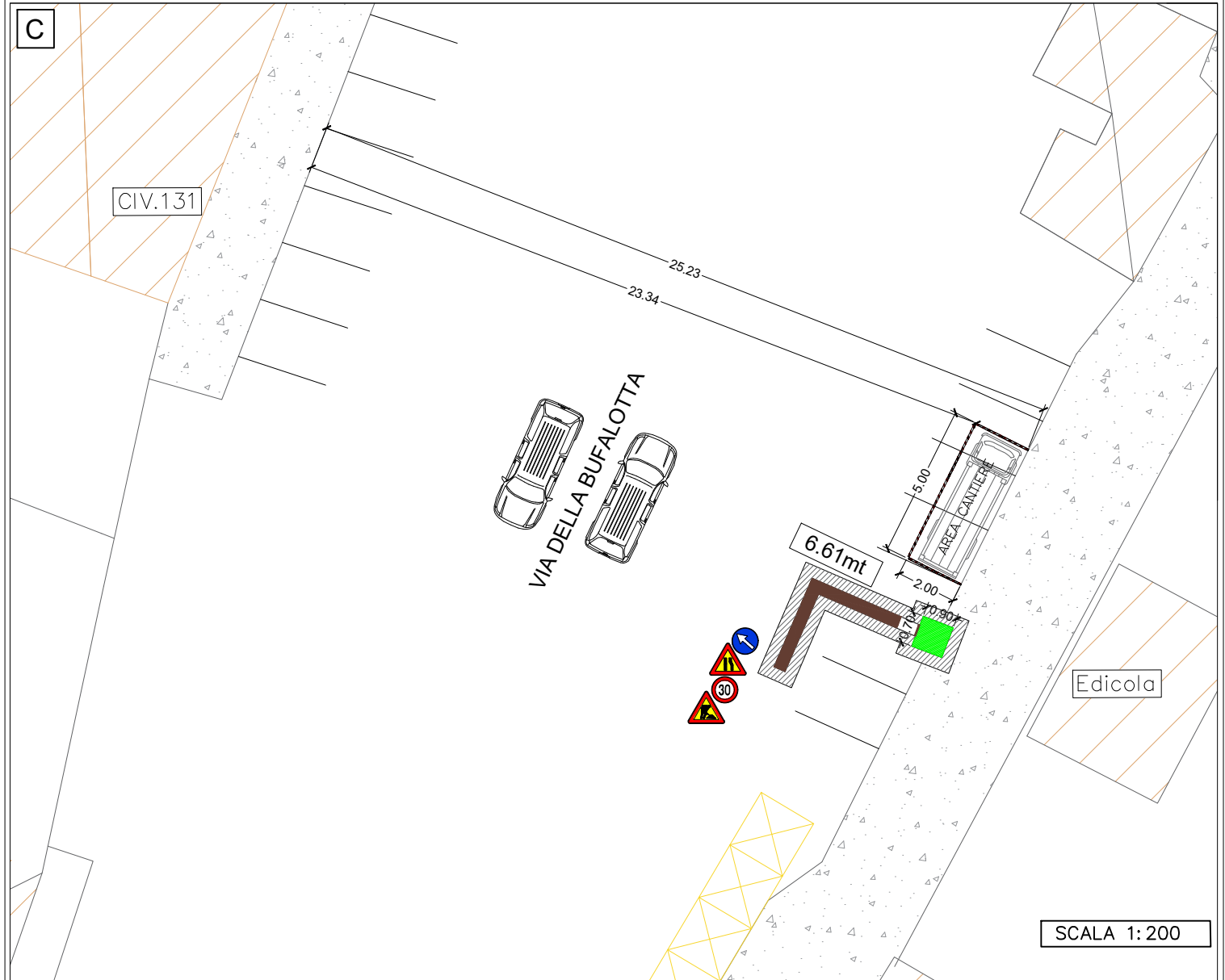
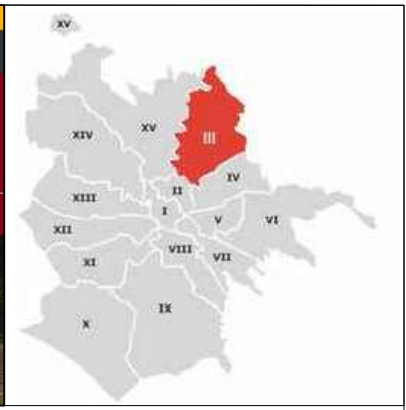

Progettista *New Shanger*

Disegnatore

DFR
SERVICE S.R.L.

Timbro e Firma D.L.

Comune di Roma



LEGENDA	
SCAVO NO-DIG	
SCAVO IN TRINCEA TRADIZIONALE larg: 0.40 h:1.20	
TIPOLOGIA DI POSA CHIUSINO (cm)	■ 125 x 80 ■ 90 x 70 ■ 76 x 40
CHIUSINO ESISTENTE	■ 40 x 40
VERDE	
MARCIAPIEDE	
EDIFICI	
ALBERATURA	
AREA DI CANTIERE	
ARMADIO PFS	

Committente	open fiber
Localizzazione	Via della Bufalotta
Descrizione opere	Scavi in Trincea Tradizionale
Numeri Bollato:	OF0321191YY
Municipio	III
Direzione Lavori:	Geom. Domenico Ronga
Data	22 Febbraio 2021
Tav.:	A4

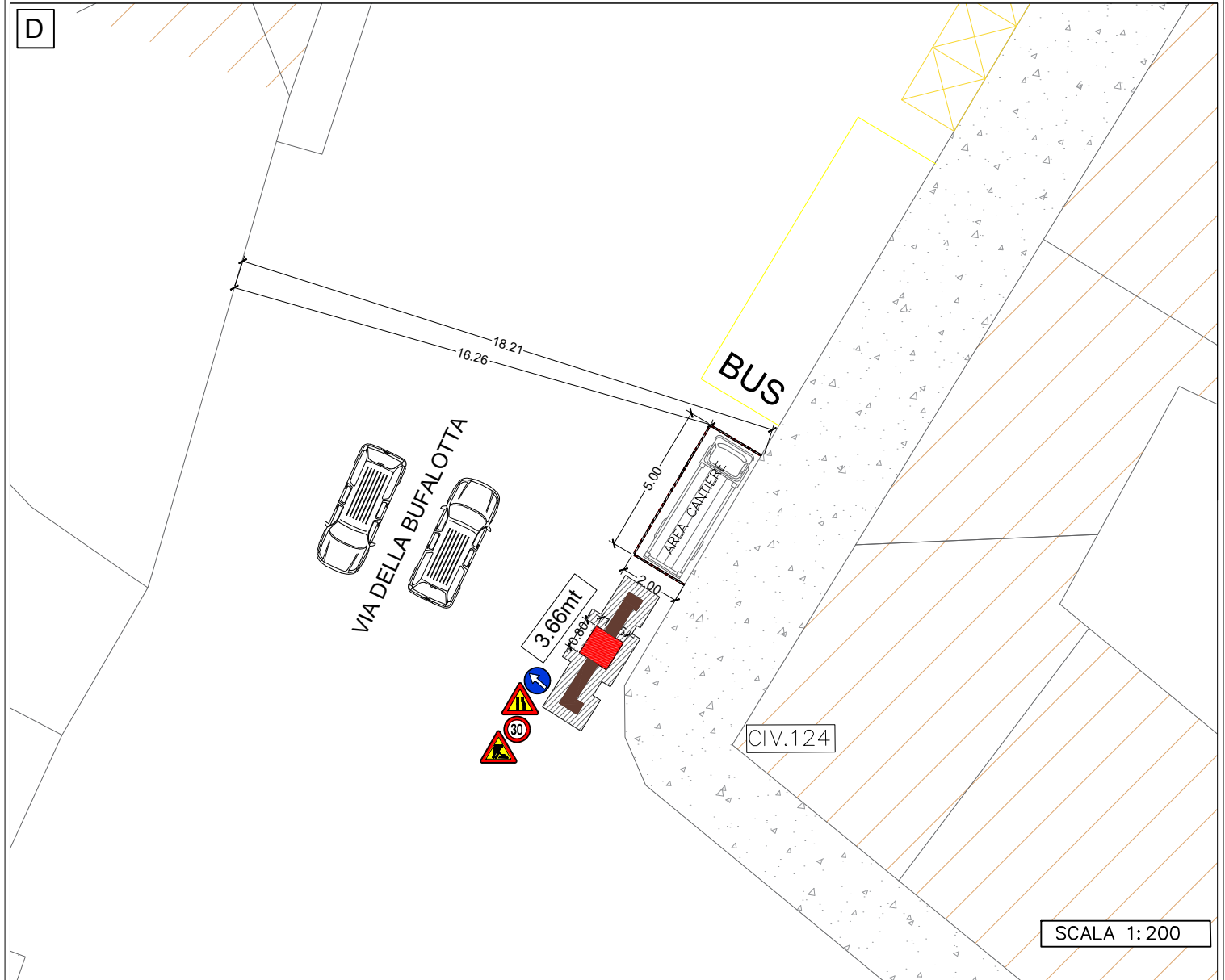
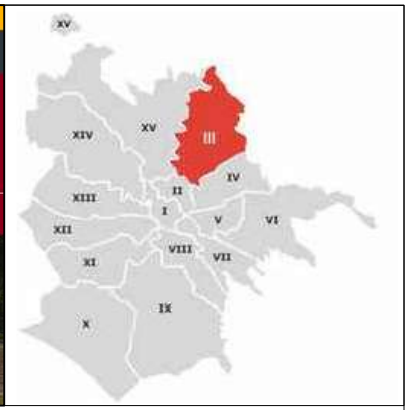

Progettista *New Shanger*

Disegnatore

DFR
SERVICE S.R.L.

Timbro e Firma D.L.

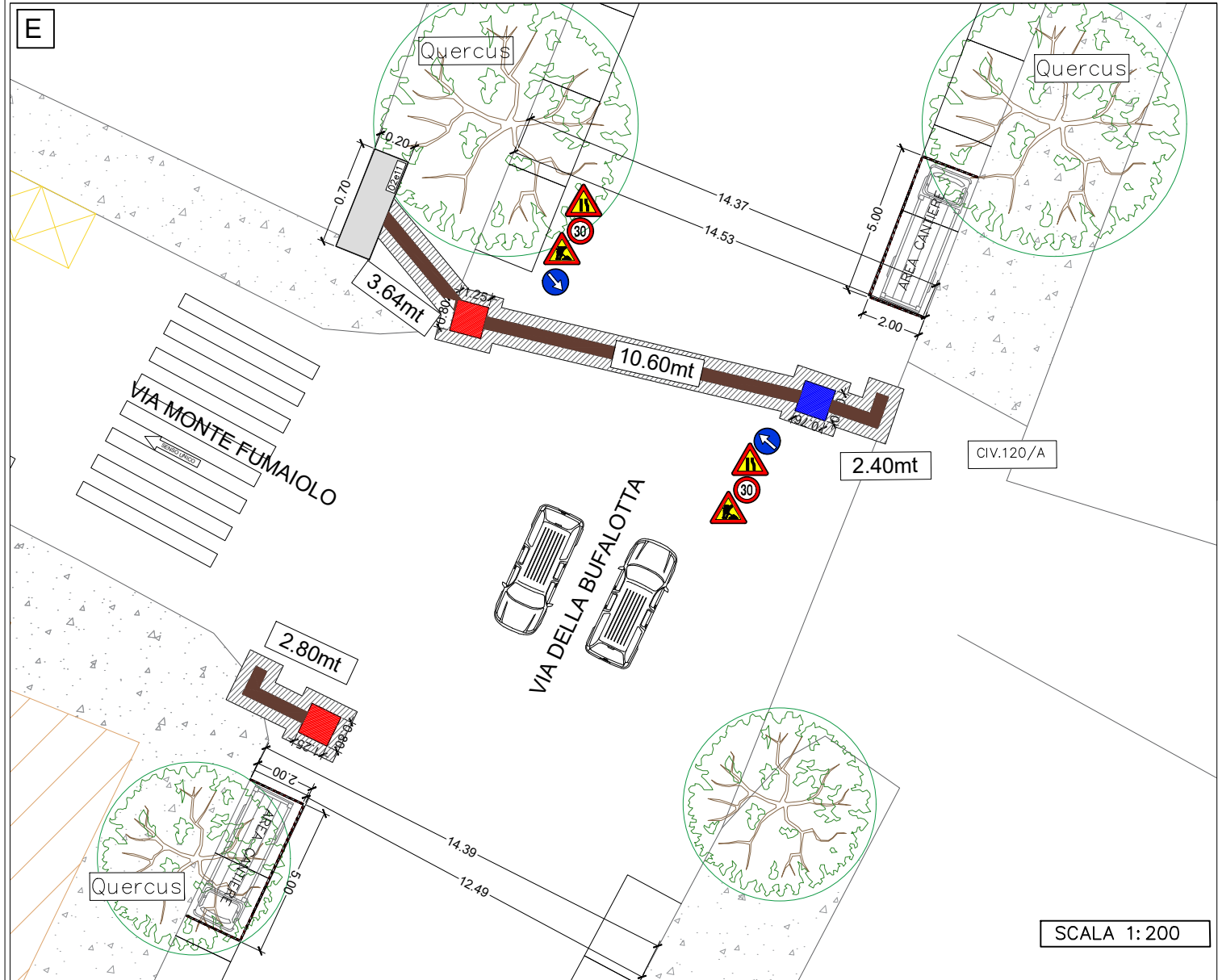
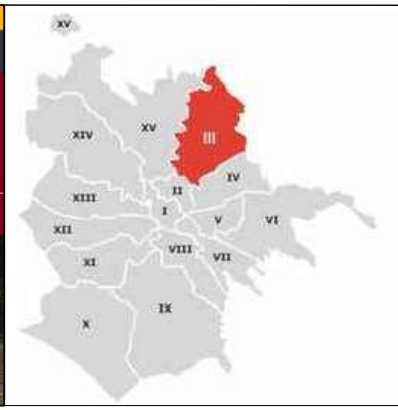
Comune di Roma



LEGENDA	
SCAVO NO-DIG	
SCAVO IN TRINCEA TRADIZIONALE larg: 0.40 h:1.20	
TIPOLOGIA DI POSA CHIUSINO (cm)	■ 125 x 80 ■ 90 x 70 ■ 76 x 40
CHIUSINO ESISTENTE	■ 40 x 40
VERDE	
MARCIAPIEDE	
EDIFICI	
ALBERATURA	
AREA DI CANTIERE	
ARMADIO PFS	

Committente	open fiber
Localizzazione	Via della Bufalotta
Descrizione opere	Scavi in Trincea Tradizionale
Numeri Bollato:	OF0321191YY
Municipio	III
Direzione Lavori:	Geom. Domenico Ronga
Data	22 Febbraio 2021
Tav.:	A4

Progettista	<i>New Shanger</i>
Disegnatore	DFR SERVICE S.R.L.
Timbro e Firma D.L.	
 Comune di Roma	



LEGENDA	
SCAVO NO-DIG	
SCAVO IN TRINCEA TRADIZIONALE larg: 0.40 h:1.20	
TIPOLOGIA DI POSA CHIUSINO (cm)	■ 125 x 80 ■ 90 x 70 ■ 76 x 40
CHIUSINO ESISTENTE	■ 40 x 40
VERDE	
MARCIAPIEDE	
EDIFICI	
ALBERATURA	
AREA DI CANTIERE	
ARMADIO PFS	

Committente	open fiber
Localizzazione	Via della Bufalotta - Via Monte Fumaiolo
Descrizione opere	Scavi in Trincea Tradizionale
Numeri Bollato:	OF0321191YY
Municipio	III
Direzione Lavori:	Geom. Domenico Ronga
Data	22 Febbraio 2021
Tav.:	A4

Progettista **New Shanger**

Disegnatore

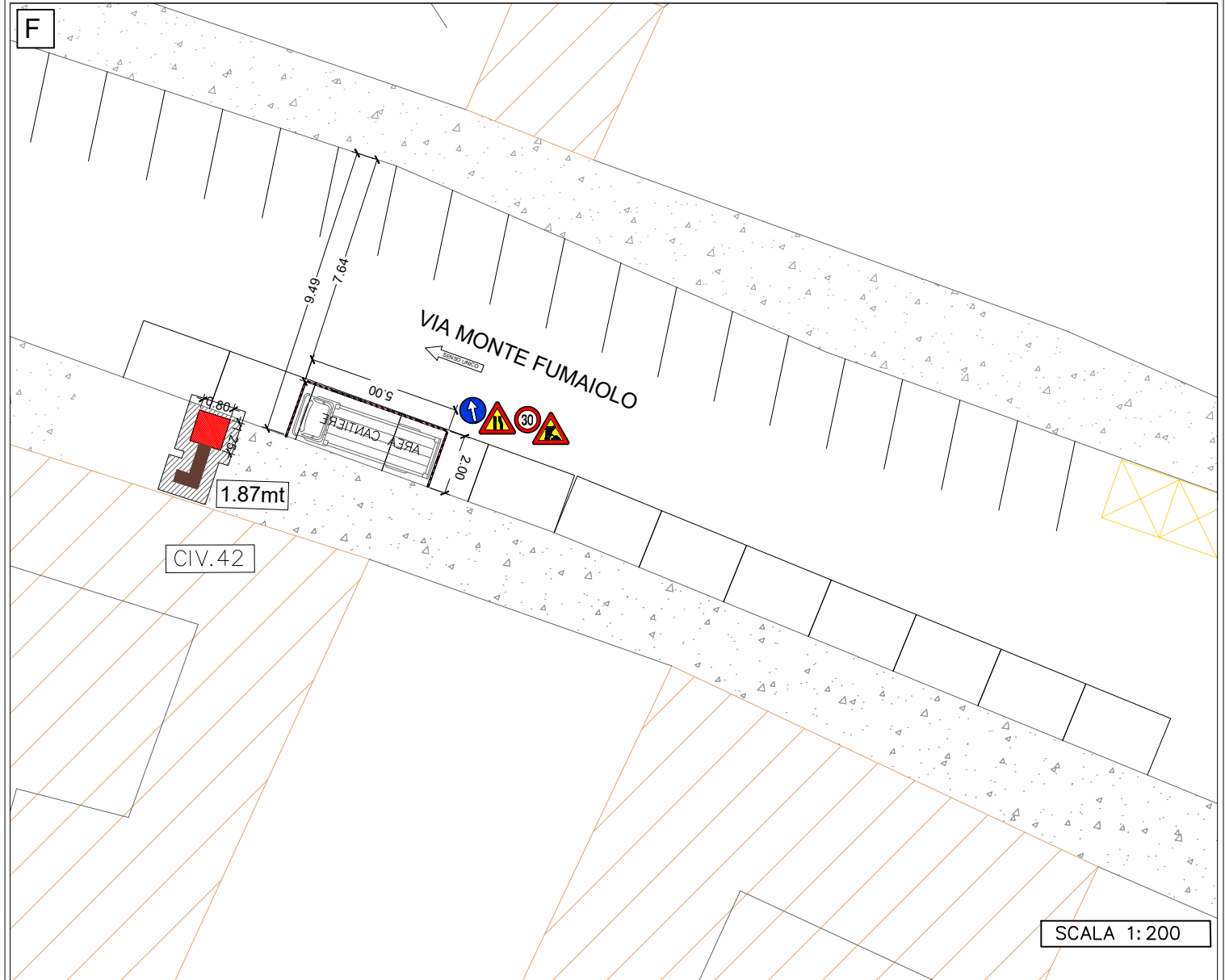
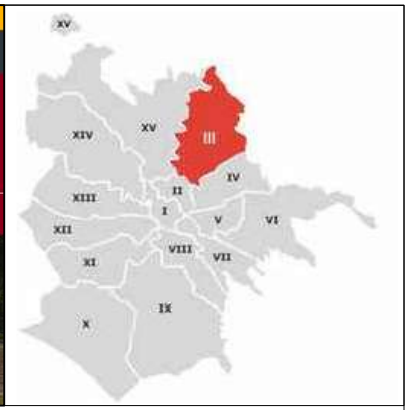

DFR
SERVICE S.R.L.

Timbro e Firma D.L.



Comune di Roma

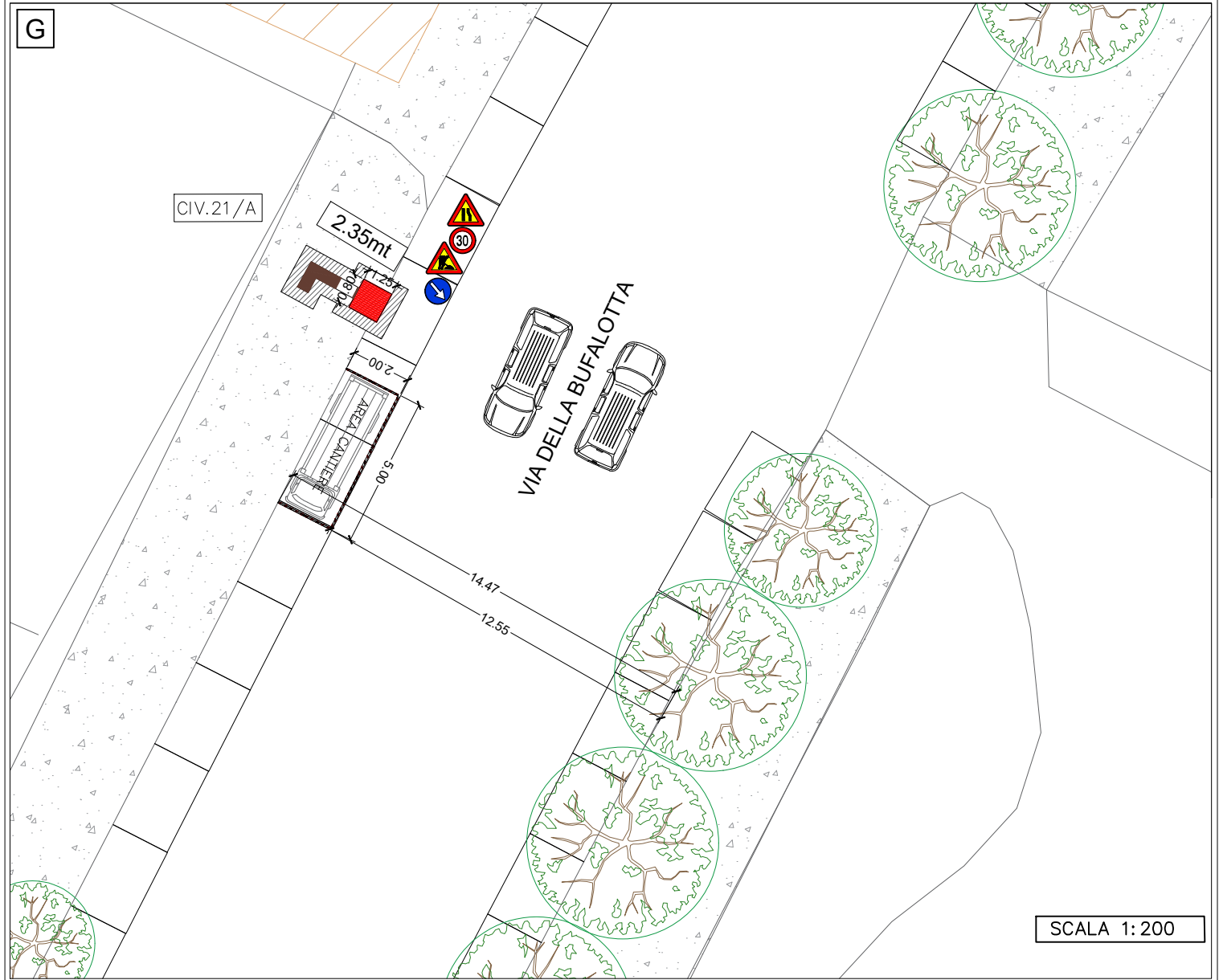
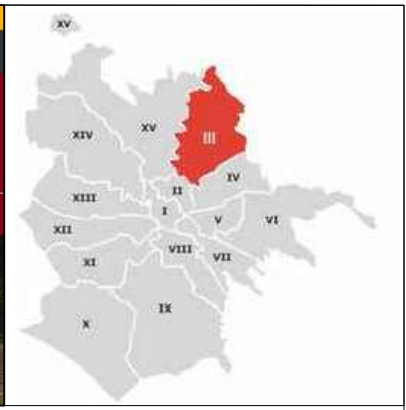





LEGGENDA	
SCAVO NO-DIG	
SCAVO IN TRINCEA TRADIZIONALE larg: 0.40 h:1.20	
TIPOLOGIA DI POSA CHIUSINO (cm)	■ 125 x 80 ■ 90 x 70 ■ 76 x 40
CHIUSINO ESISTENTE	■ 40 x 40
VERDE	
MARCIAPIEDE	
EDIFICI	
ALBERATURA	
AREA DI CANTIERE	
ARMADIO PFS	

Committente	open fiber
Localizzazione	Via Monte Fumaiolo
Descrizione opere	Scavi in Trincea Tradizionale
Numeri Bollato:	OF0321191YY
Municipio	III
Direzione Lavori:	Geom. Domenico Ronga
Data	22 Febbraio 2021
Tav.:	A4

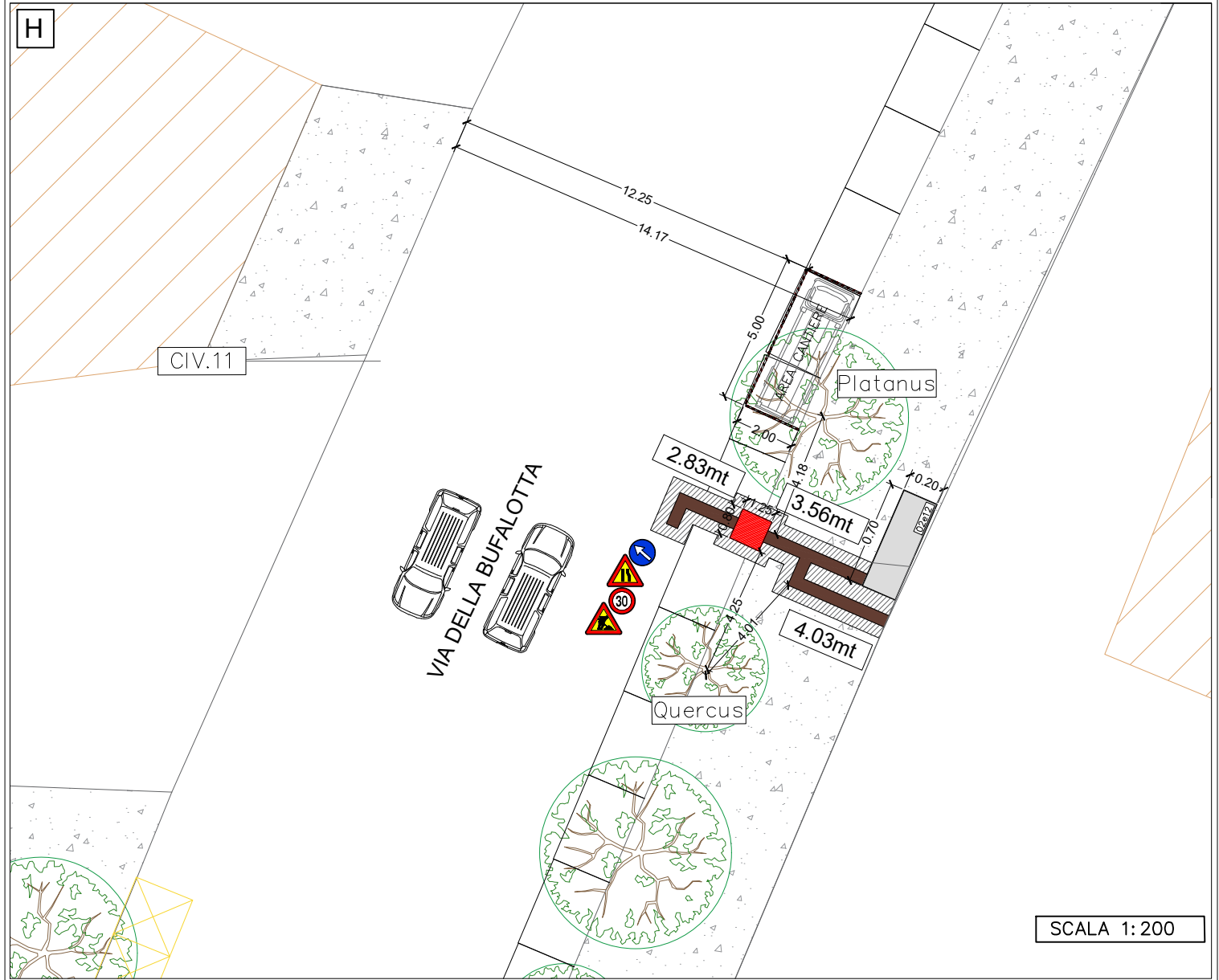
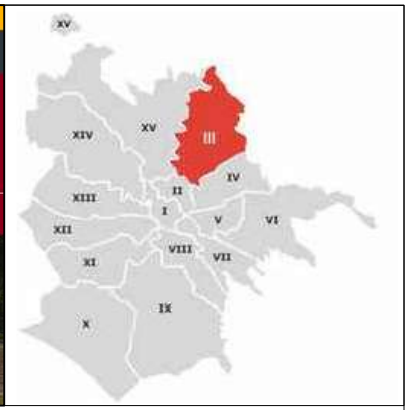

Progettista	<i>New Shanger</i>
Disegnatore	DFR SERVICE S.R.L.
Timbro e Firma D.L.	
 Comune di Roma	



LEGENDA	
SCAVO NO-DIG	
SCAVO IN TRINCEA TRADIZIONALE larg: 0.40 h:1.20	
TIPOLOGIA DI POSA CHIUSINO (cm)	■ 125 x 80 ■ 90 x 70 ■ 76 x 40
CHIUSINO ESISTENTE	■ 40 x 40
VERDE	
MARCIAPIEDE	
EDIFICI	
ALBERATURA	
AREA DI CANTIERE	
ARMADIO PFS	

Committente	open fiber
Localizzazione	Via della Bufalotta
Descrizione opere	Scavi in Trincea Tradizionale
Numeri Bollato:	OF0321191YY
Municipio	III
Direzione Lavori:	Geom. Domenico Ronga
Data	22 Febbraio 2021
Tav.:	A4

Progettista	<i>New Shanger</i>
Disegnatore	DFR SERVICE S.R.L.
Timbro e Firma D.L.	
 Comune di Roma	



LEGENDA	
SCAVO NO-DIG	
SCAVO IN TRINCEA TRADIZIONALE larg: 0.40 h:1.20	
TIPOLOGIA DI POSA CHIUSINO (cm)	■ 125 x 80 ■ 90 x 70 ■ 76 x 40
CHIUSINO ESISTENTE	■ 40 x 40
VERDE	
MARCIAPIEDE	
EDIFICI	
ALBERATURA	
AREA DI CANTIERE	
ARMADIO PFS	

Committente	open fiber
Localizzazione	Via della Bufalotta
Descrizione opere	Scavi in Trincea Tradizionale
Numeri Bollato:	OF0321191YY
Municipio	III
Direzione Lavori:	Geom. Domenico Ronga
Data	22 Febbraio 2021
Tav.:	A4

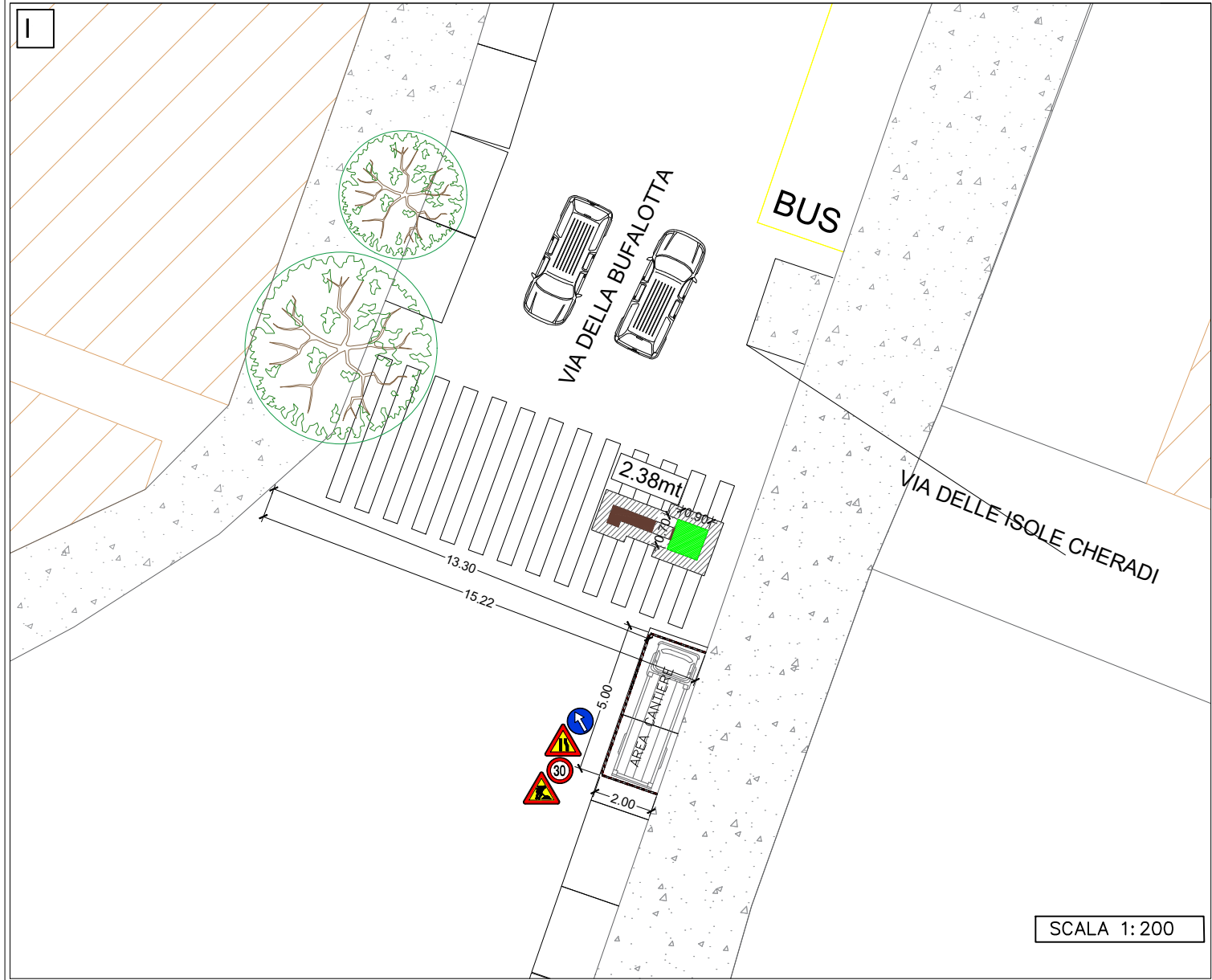
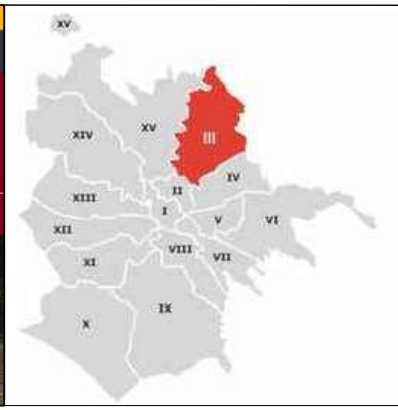
Progettista *New Shanger*

Disegnatore

DFR
SERVICE S.R.L.

Timbro e Firma D.L.

Comune di Roma



LEGENDA	
SCAFO NO-DIG	
SCAFO IN TRINCEA TRADIZIONALE larg: 0.40 h:1.20	
TIPOLOGIA DI POSA CHIUSINO (cm)	■ 125 x 80 ■ 90 x 70 ■ 76 x 40
CHIUSINO ESISTENTE	■ 40 x 40
VERDE	
MARCIAPIEDE	
EDIFICI	
ALBERATURA	
AREA DI CANTIERE	
ARMADIO PFS	

Committente	open fiber
Localizzazione	Via della Bufalotta - Via delle Isole Cheradi
Descrizione opere	Scavi in Trincea Tradizionale
Numeri Bollato:	OF0321191YY
Municipio	III
Direzione Lavori:	Geom. Domenico Ronga
Data	22 Febbraio 2021
Tav.: A4	

Progettista *New Shanger*

Disegnatore

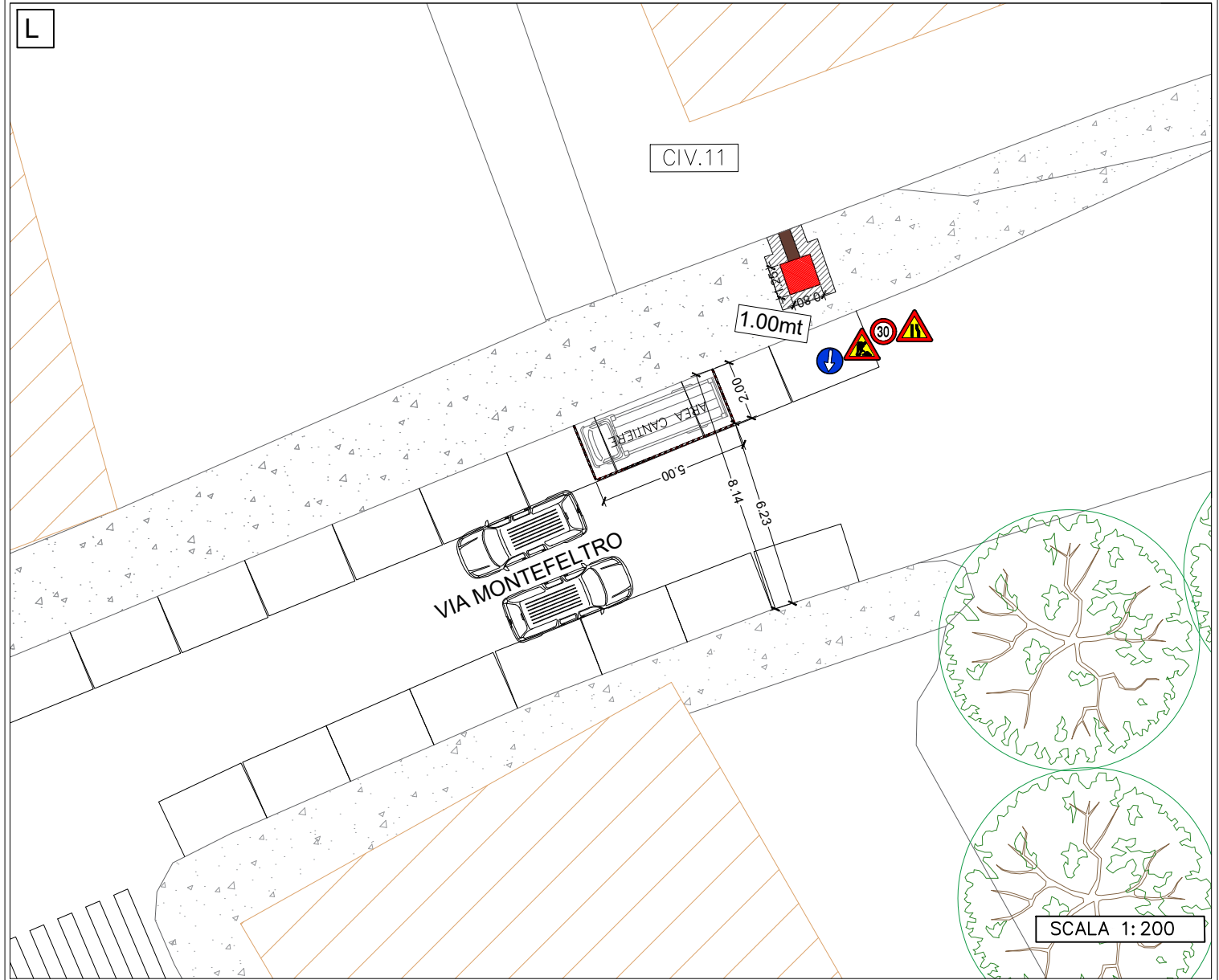
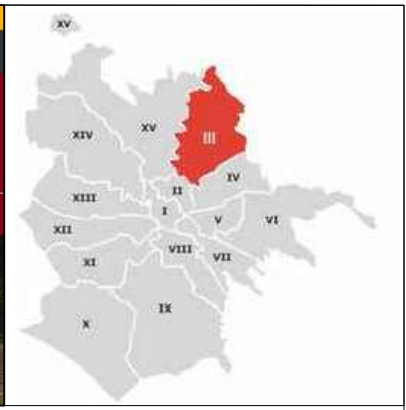
DFR
SERVICE S.R.L.

Timbro e Firma D.L.



Comune di Roma

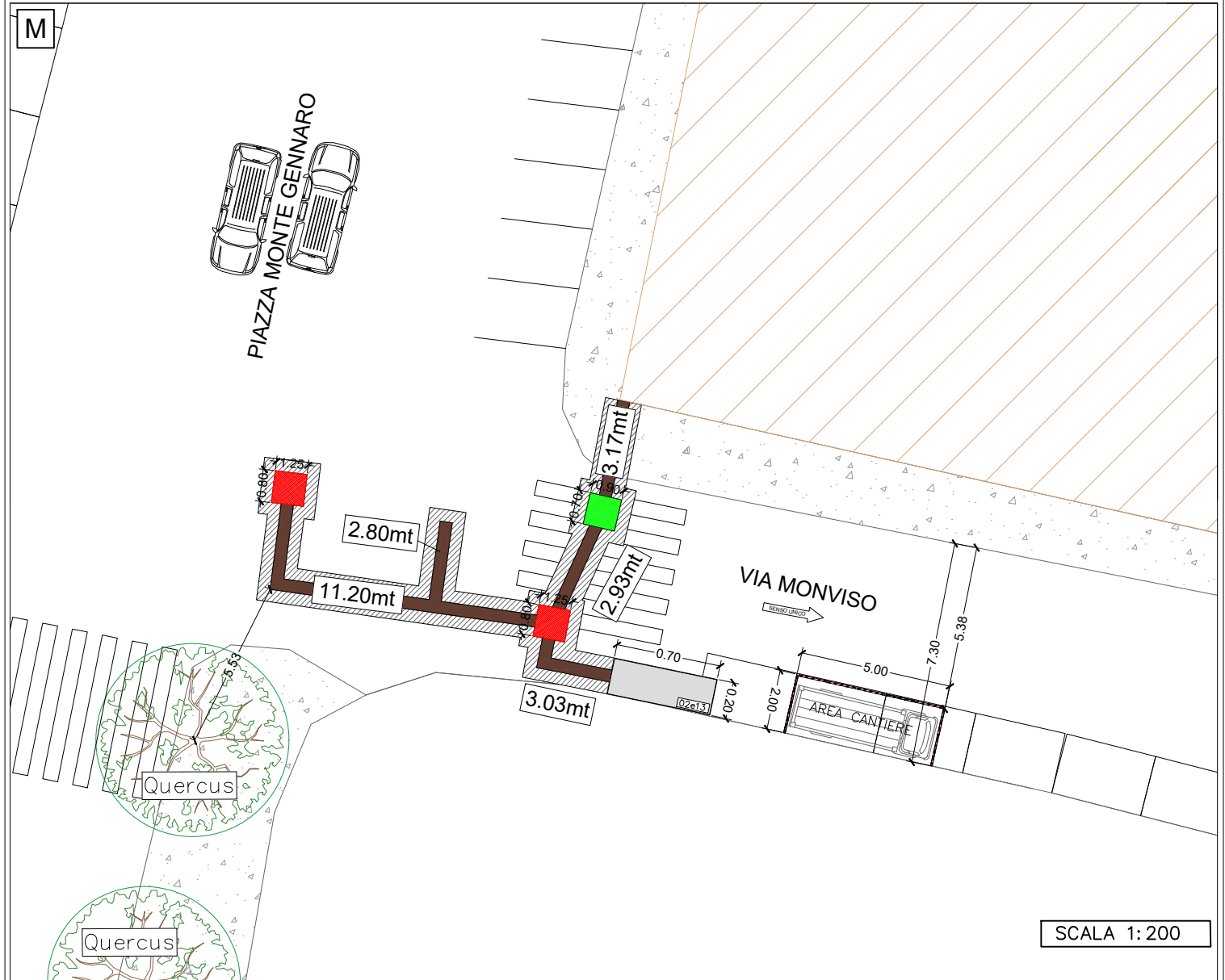
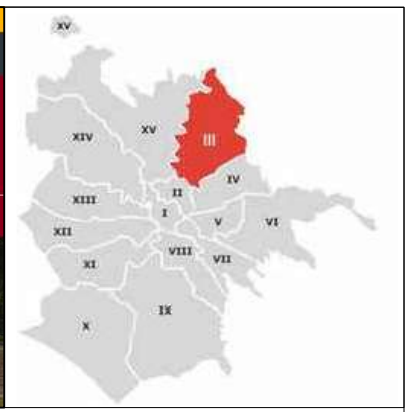




LEGENDA	
SCAVO NO-DIG	
SCAVO IN TRINCEA TRADIZIONALE larg: 0.40 h:1.20	
TIPOLOGIA DI POSA CHIUSINO (cm)	■ 125 x 80 ■ 90 x 70 ■ 76 x 40
CHIUSINO ESISTENTE	■ 40 x 40
VERDE	
MARCIAPIEDE	
EDIFICI	
ALBERATURA	
AREA DI CANTIERE	
ARMADIO PFS	

Committente	open fiber
Localizzazione	Via Montefeltro
Descrizione opere	Scavi in Trincea Tradizionale
Numeri Bollato:	OF0321191YY
Municipio	III
Direzione Lavori:	Geom. Domenico Ronga
Data	22 Febbraio 2021
Tav.:	A4

Progettista	<i>New Shanger</i>
Disegnatore	DFR SERVICE S.R.L.
Timbro e Firma D.L.	  Comune di Roma



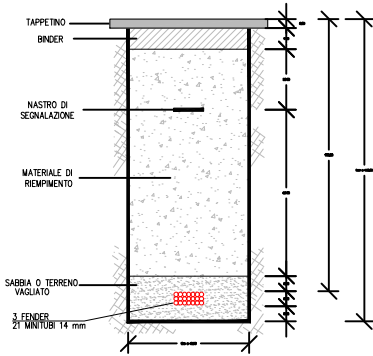
LEGENDA	
SCAVO NO-DIG	
SCAVO IN TRINCEA TRADIZIONALE larg: 0.40 h: 1.20	
TIPOLOGIA DI POSA CHIUSINO (cm)	■ 125 x 80 ■ 90 x 70 ■ 76 x 40
CHIUSINO ESISTENTE	■ 40 x 40
VERDE	
MARCIAPIEDE	
EDIFICI	
ALBERATURA	
AREA DI CANTIERE	
ARMADIO PFS	

Committente	open fiber
Localizzazione	Piazza Monte Gennaro - Via Monviso
Descrizione opere	Scavi in Trincea Tradizionale
Numeri Bollato:	OF0321191YY
Municipio	III
Direzione Lavori:	Geom. Domenico Ronga
Data	22 Febbraio 2021
Tav.:	A4

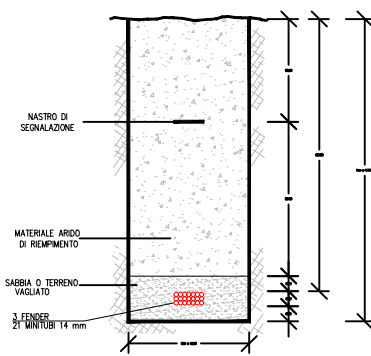
Progettista	<i>New Shanger</i>
Disegnatore	DFR SERVICE S.R.L.
Timbro e Firma D.L.	
 Comune di Roma	

PARTICOLARI E SEZIONI

SEZIONE TIPO SCAVO TRADIZIONALE IN ASFALTO
Scala 1:10

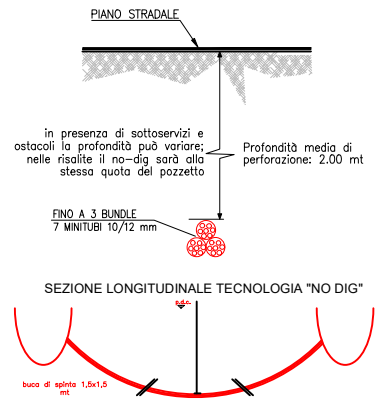


SEZIONE TIPO SCAVO TRADIZIONALE IN STERRATO
Scala 1:10



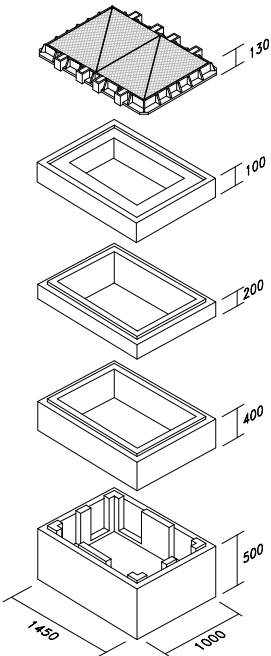
PARTICOLARE TECNICA NO-DIG

Scala 1:10

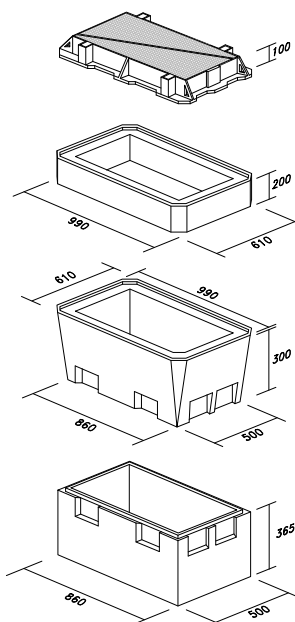


ESPLOSI ASSONOMETRICI DI POZZETTI MODULARI

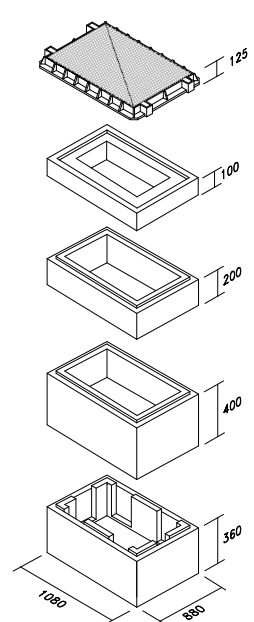
POZZETTO MODULARE TIPO 125X80
disegno non in scala



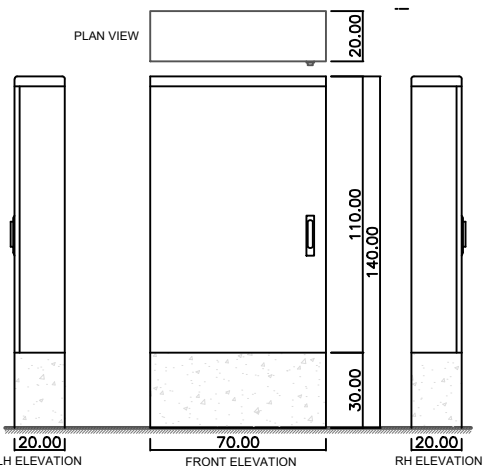
POZZETTO MODULARE IN CALCESTRUZZO FIBROINFORZATO TIPO 76X40
disegno non in scala



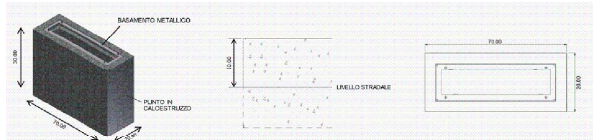
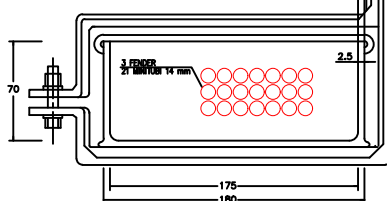
POZZETTO MODULARE TIPO 90X70
disegno non in scala







ARMADIO OF



SEZIONE TIPO IN CANALA VTR/FeZn 175X70 mm
Scala 1:2




open fiber		 Comune di Roma
Localizzazione	Via della Bufalotta, Via Italo Svevo, Via Monte Fumaiolo, Via Montefeltro, Piazza Monte Genaro	
Descrizione	Sezioni e Particolari Costruttivi	
Numeri Bollato:	OF0321191YY	
Municipio	II	
Progettista e Direzione Lavori:	Geom. Domenico Ronga	
Data	22 Febbraio 2021	
Tav.:	A4	
Disegnatore		
 DFR SERVICE S.R.L.		

ROMA



Sovrintendenza Capitolina ai Beni Culturali
Direzione Interventi su Edilizia Monumentale
Servizio Gestione del Territorio, Carta dell'Agro,
Forma Urbis e Carta per la Qualità



e p.c.

Dip.to Tutela Ambientale
Direzione Rifiuti, Risanamenti, Inquinamenti
Servizio "Valutazioni ambientali" (VAS – VIA – VAP – AIA)
c.a. Direttore Nicola De Bernardini
c.a. P.O. Cecilia Natali
c.a. Arch. Maria Antonietta Saba

Soprintendenza Speciale Archeologia
Belle Arti e Paesaggio di Roma
c.a. dott. Daniela Porro
c.a. dott. Roberto Narducci
mbac-ss-abap-m@mailcert.beniculturali.it

Sovrintendente Maria Vittoria Marini Clarelli

Oggetto: Procedimento di Valutazione di Impatto Ambientale, ai sensi dell'art. 23, del D.Lgs. 152/2006 e s.m.i. e Verifica del Piano di Utilizzo Terre ai sensi dell'art.9, D.P.R. 120/2017 - Progetto definitivo Linea ferroviaria Roma-Viterbo: Raddoppio Cesano - Vigna di Valle (da pk 27+769 a pk 39+497). Proponente Società RFI S.p.a. Contributo di competenza.

Con riferimento alle note prott. QL/2021/12062 e 28005 (acquisite agli atti con prott. RI/2021/4161 e 9531), questa Sovrintendenza Capitolina, analizzata la documentazione presentata, in considerazione dell'importanza strategica dell'opera esprime in linea generale per quanto di competenza parere favorevole, fatti salvi eventuali diritti di terzi.

Tuttavia, come del resto in parte indicato nella fig. 6-62 a p. 317 dello *Studio di Impatto Ambientale - Relazione generale* (NR1J01D22RGSA0000002B), nell'area di progetto risultano diffuse presenze storico-archeologiche già censite nella *Carta Storica Monumentale e Paesistica del Suburbio e dell'Argo Romano* (ALL. PRG previgente) e attualmente in parte nella *Carta per la Qualità* (All. G1 PRG vigente); in particolare nel tratto fra via Anguillarese e via Braccianense, dove sono documentate diffuse aree di materiali archeologici non delimitabili con precisione (CAR, f. 6, nn. 3, 6, 7, 8), e nella zona di Cesano, proprio sul confine del territorio di Roma Capitale, dove, oltre al tracciato interrato dell'Acquedotto Traiano Paolo (CAR f. 1, n. 5a; CpQ, f. 1), sono attestati un tracciato stradale antico (CAR f. 1, n. 47s) e un'ulteriore area di materiali archeologici (CAR f. 1, n. 50). Pertanto questa Sovrintendenza richiede che:

- vengano comunicate alla scrivente le prescrizioni relative all'assistenza archeologica alle opere impartite dalla Soprintendenza Speciale Archeologia Belle Arti e Paesaggio di Roma;
- venga comunicata con congruo anticipo la data d'inizio lavori nelle due aree su indicate;
- alla conclusione delle indagini venga inviata alla scrivente copia della documentazione archeologica prodotta.

Si resta a disposizione ai recapiti in calce per ogni necessità o chiarimento e per eventuali sopralluoghi congiunti.

La Funzionaria responsabile


Dott.ssa Sabina Zeggio

La Responsabile del Servizio


Dott.ssa Susanna Le Pera

Il Direttore


Ing. Antonello Fatello

Roma Capitale
Circonvallazione Ostiense 9-15 – 00154 Roma
Tel. 06/67103537 (segreteria Direzione)
Via del Teatro di Marcello 5 - 00186 Roma
Telefono +39 06 6710.5493
email: sovrintendenza@comune.roma.it; sabina.zeggio@comune.roma.it
Pec: protocollo.sovrintendenza@pec.comune.roma.it
www.sovrintendenzaroma.it