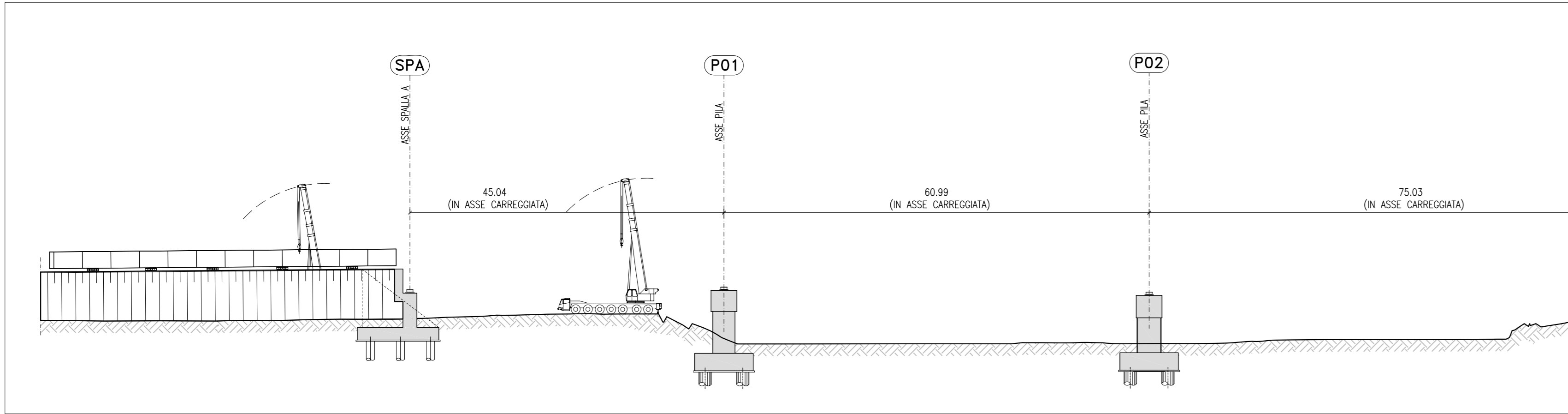
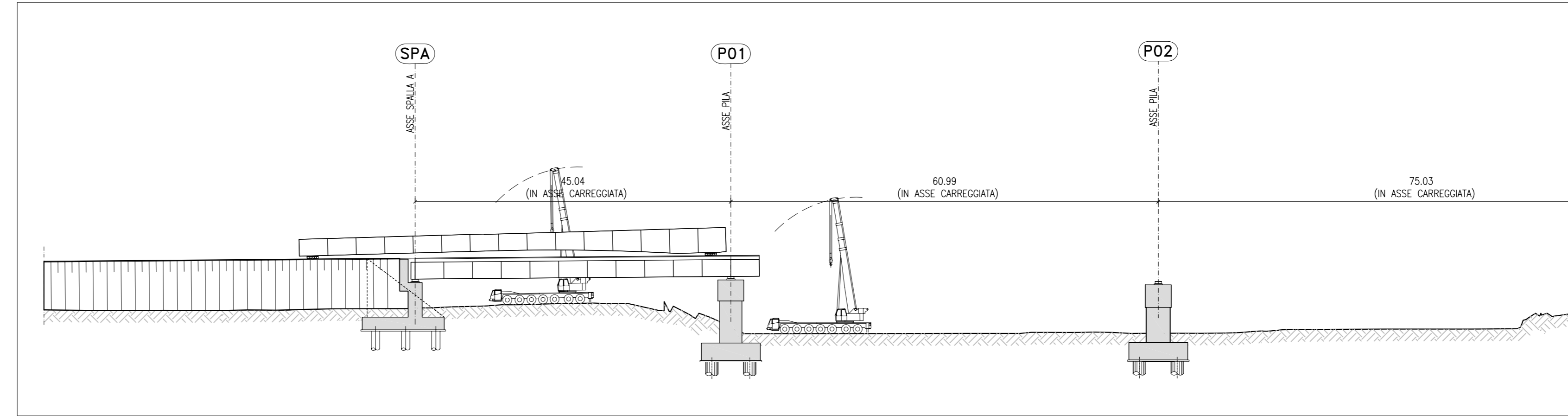


VIADOTTO SALSO - SCHEMA DI VARO IMPALCATO
SCALA 1:500

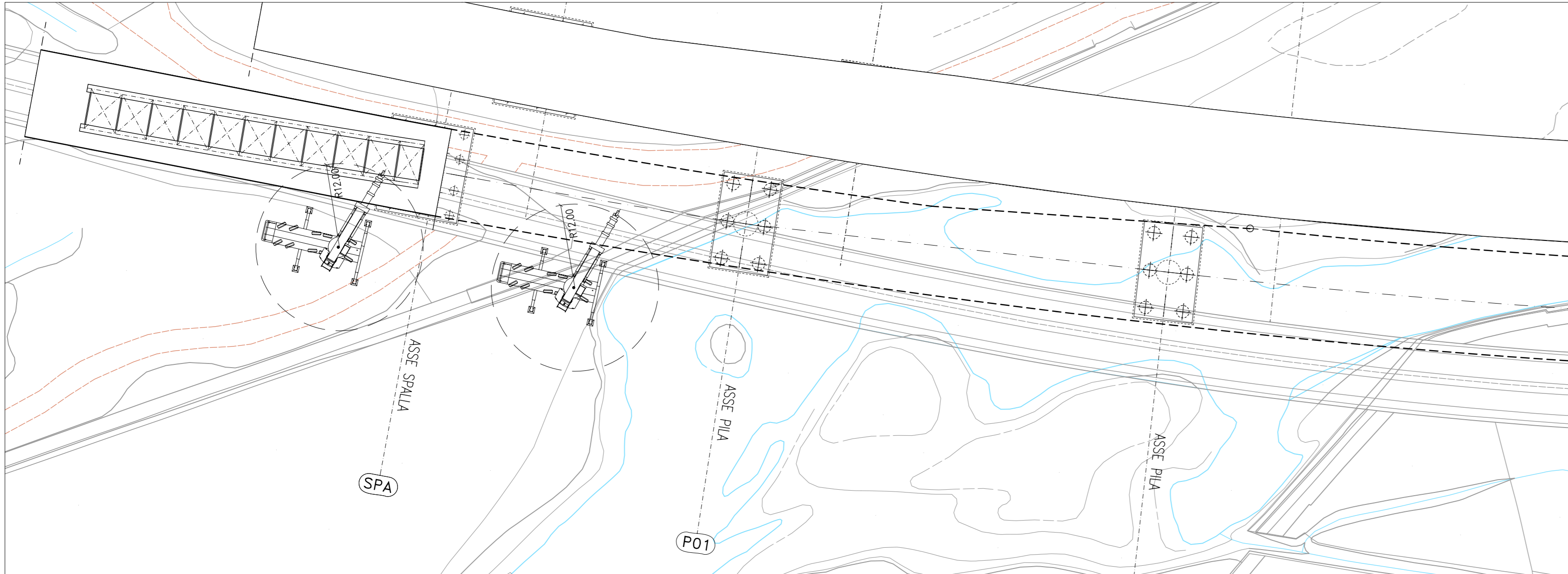
SCHEMA DI VARO - PROFILO LONGITUDINALE



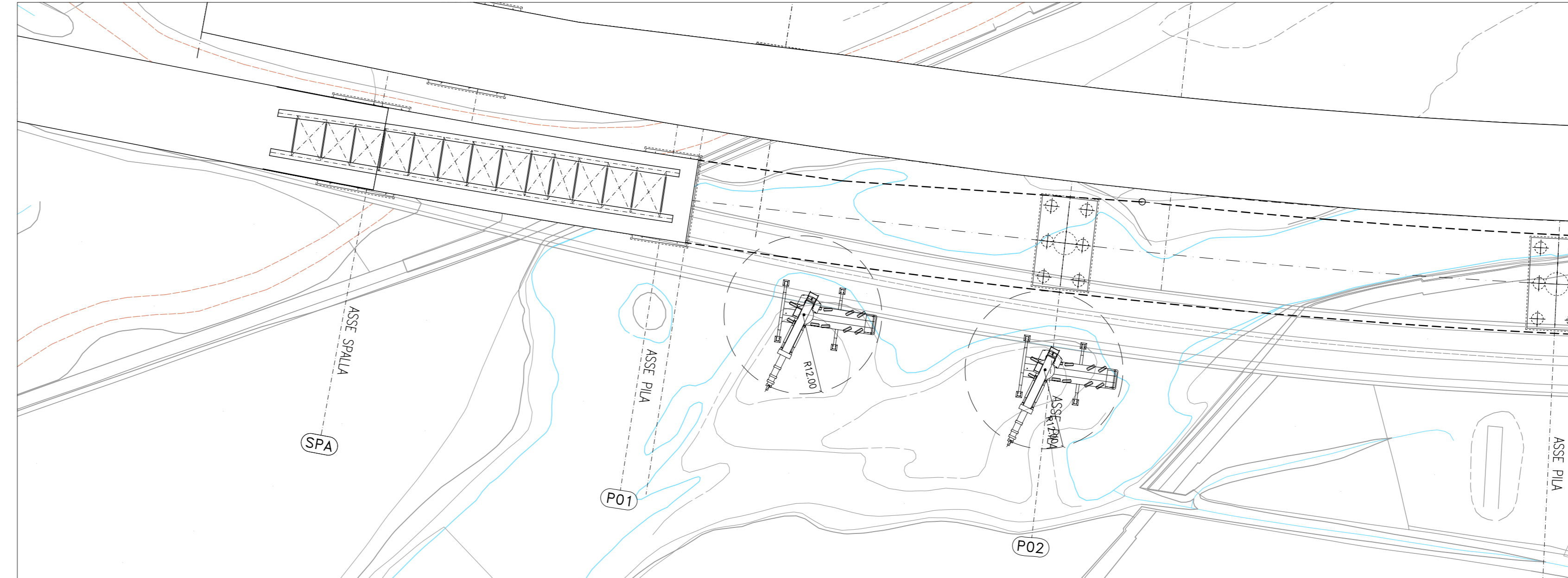
SCHEMA DI VARO - PROFILO LONGITUDINALE



SCHEMA DI VARO - STRALCIO PLANIMETRICO



SCHEMA DI VARO - STRALCIO PLANIMETRICO

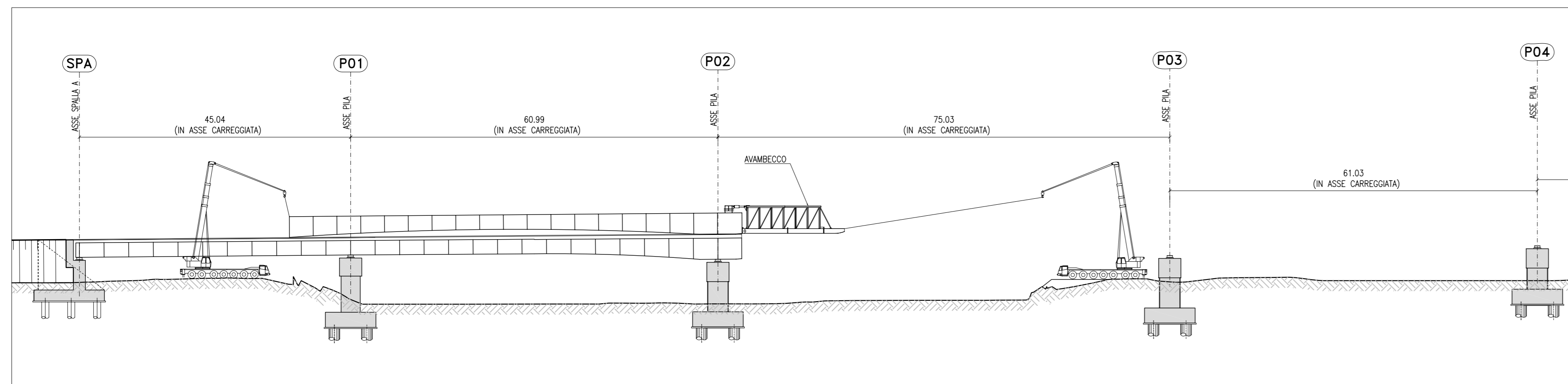


FASE 01

- ASSEMBLAGGIO SU RILEVATO DI APPROCCIO AL VIADOTTO DELLA CARPENTERIA METALLICA DELLA PRIMA CAMPATA (CAMPATA SPA-P01);
- VARO DELLA PRIMA CAMPATA MEDIANTE AUTOGRU (PORTATA 100t);
- POSA PREDALLES E ARMATURA SULLA PRIMA CAMPATA E SUCCESSIVO GETTO DELLA SOLETTA

FASE 02

- ASSEMBLAGGIO SULLA PRIMA CAMPATA (SPA-P01) DELLA CARPENTERIA METALLICA DELLA SECONDA CAMPATA (P01-P02);
- VARO MEDIANTE AUTOGRU DELLA CARPENTERIA METALLICA DELLA SECONDA CAMPATA;
- POSA PREDALLES E ARMATURA E SUCCESSIVO GETTO DELLA SOLETTA DELLA SECONDA CAMPATA



FASE 03

- ASSEMBLAGGIO SULLA SECONDA CAMPATA (P01-P02) DELLA CARPENTERIA METALLICA DELLA TERZA CAMPATA (P02-P03);
- VARO DELLA CARPENTERIA METALLICA DELLA TERZA CAMPATA MEDIANTE AUTOGRU POSIZIONATE AL DI FUORI DELL'ALVEO DEL FIUME PREVENTIVAMENTE DEVIATO

ANAS S.p.A.
DIREZIONE CENTRALE PROGRAMMAZIONE PROGETTAZIONE

PA 12/09
CORRIDOIO PLURIMODALE TIRRENICO - NORD EUROPA
ITINERARIO AGRIGENTO - CALTANISSETTA - A19
S.S. N° 640 "DI PORTO EMPEDOCLE"
AMMODERNAMENTO E ADEGUAMENTO ALLA CAT. B DEL D.M. 5.11.2001
Dal km 44+000 allo svincolo con l'A19

PROGETTO ESECUTIVO

Contraente Generale: **Empedocle** S.p.A.

OPERE D'ARTE MAGGIORI
VIADOTTI
Viadotto Salso
Schema di varo impalcato - carreggiata DX - Tav. 1/2

Codice Unico Progetto (CUP) : F91B09000070001

Codice Elaborato: PA12_09 - E 1 5 9 V I 2 1 5 V I 1 5 F D A 2 4 8 A Scala: 1:500

F							
D							
C							
B							
A	Aprile 2011	EMMISSIONE	T. FASOLO	F. NIRELLI	M. LITI	P. PAGLINI	
REV.	DATA	DESCRIZIONE	REDATTO	VERIFICATO	APPROVATO	AUTORIZZATO	

Responsabile del pronunciamento: Ing. MAURIZIO ARAMINI

Il Progettista: **FRAN LUCA TAVIN**

Il Consulente Specialista: **3TI ITALIA S.p.A.**
DIREZIONE TECNICA
Ing. Stefano Zecchi Presenti
Guido degli Ingegneri
Provincia di Roma n. 20808

Il Geologo: **REGIALE DEI GEODATI**
Dott. Onof. D'ANGELO
MAURIZIO
N. 1807

Il Coordinatore per la sicurezza in fase di progetto: **REGIALE DEI GEODATI**
Dott. Onof. D'ANGELO
MAURIZIO
N. 1807

Il Direttore dei lavori: **REGIALE DEI GEODATI**
Dott. Onof. D'ANGELO
MAURIZIO
N. 1807