LEGENDA

━	Linea esistente 220 kV Rumianca - Sulcis da potenziare
⌖	Sostegno esistente
▨ 22.00 22.00	Fascia DpA 10µT
REC XX	RECETTORE SENSIBILE
🟥	Edificio a uso abitativo
☐	Deposito agricolo
☐	Tettoia
☐	Rudere

Firmato digitalmente da
Michele Manfro
CN = Manfro Michele
e-mail = m.manfro@biproject.it
C = IT

REVISIONI					
03					
02					
01					
00	05-03-2021	PRIMA EMISSIONE	R. IZZO	M. MANFRO	BIPROJECT
N.	DATA	DESCRIZIONE	ELABORATO	VERIFICATO	APPROVATO

BiProject
engineering for innovation

BIPROJECT s.r.l.
Via Marconi, 36
81100 - CASERTA (CE)

REVISIONI					
00	05-03-2021	PRIMA EMISSIONE	GRUPPO DI LAVORO EEC SOLAR 2	E. MAINARDI EEC SOLAR 2	E. MAINARDI EEC SOLAR 2
N.	DATA	DESCRIZIONE	ELABORATO	VERIFICATO	APPROVATO

TIPOLOGIA DELL'ELABORATO	CODIFICA DELL'ELABORATO
PLANIMETRIA	BLU/22101A1/PTO/DIS 04-2

eec SOLAR 2

PROGETTO	TITOLO
	POTENZIAMENTO ELETTRODOTTO AT 220kV "RUMIANCA - SULCIS" PLANIMETRIA CATASTALE CON FASCIA DpA COMUNE DI GONNESA
RICAVATO DAL DOC.	
CLASSIFICAZIONE	

NOME DEL FILE	SCALA CAD	FORMATO	SCALA	FOGLIO
BLU/22101A1/PTO/DIS 04-2_00.dwg	1 unità = 1m	297 x 2600	1:2000	01 / 01

Questo documento contiene informazioni di proprietà EEC Solar 2 e deve essere utilizzato esclusivamente dal destinatario in relazione alle finalità per le quali è stato ricevuto. E' vietata qualsiasi forma di riproduzione o di divulgazione senza l'esplicito consenso di EEC Solar 2

This document contains information proprietary to EEC Solar 2 and it will have to be used exclusively for the purposes for which it has been furnished. Whichever shape of spreading or reproduction without the written permission of EEC Solar 2 is prohibit.

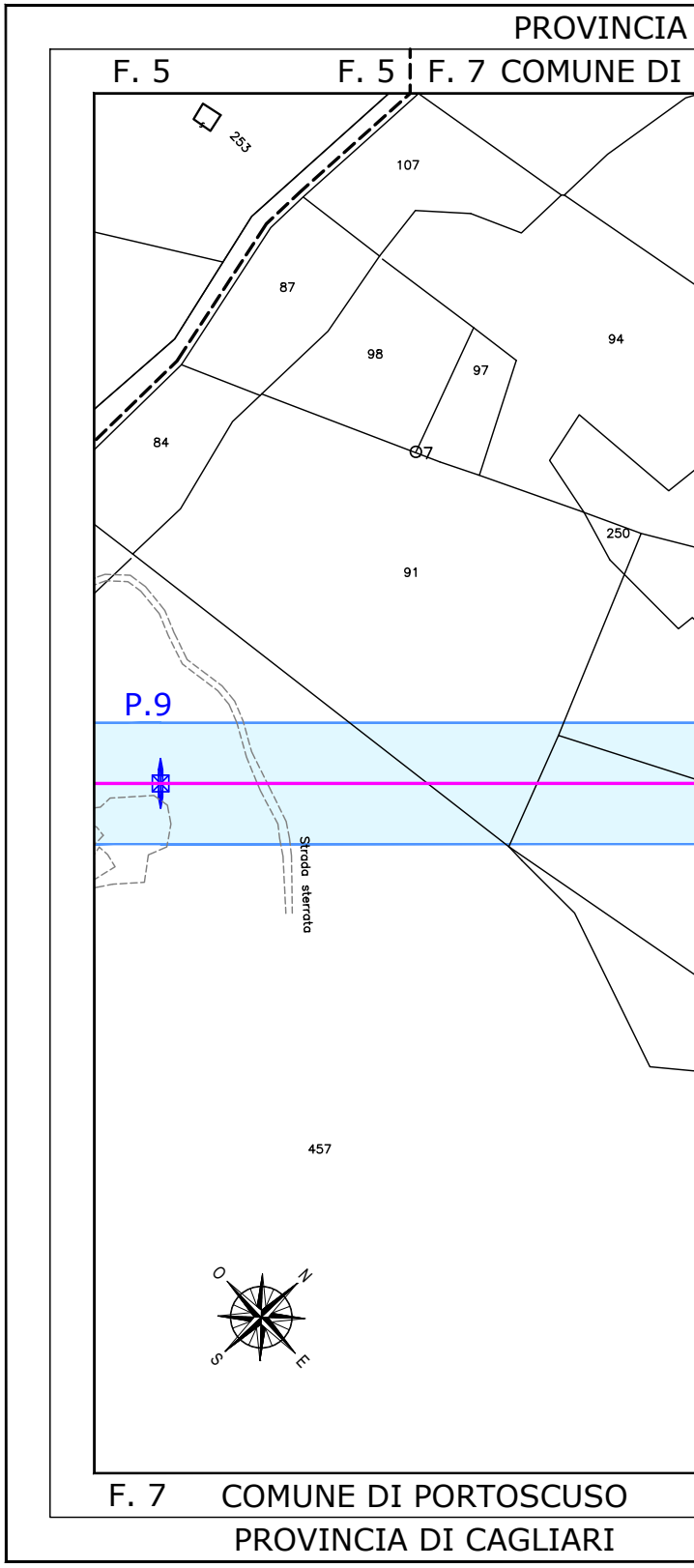
PROVINCIA
F. 5
F. 5
F. 7 COMUNE DI
253
107
87
98
97
94
84
7
250
91
P.9
Strada sterrata
457
O
N
S
E
F. 7
COMUNE DI PORTOSCUSO
PROVINCIA DI CAGLIARI

DI CAGLIARI PROVINCIA DI CAGLIARI

PORTOSCUSO F. 7 F. 13 COMUNE DI GONNESA

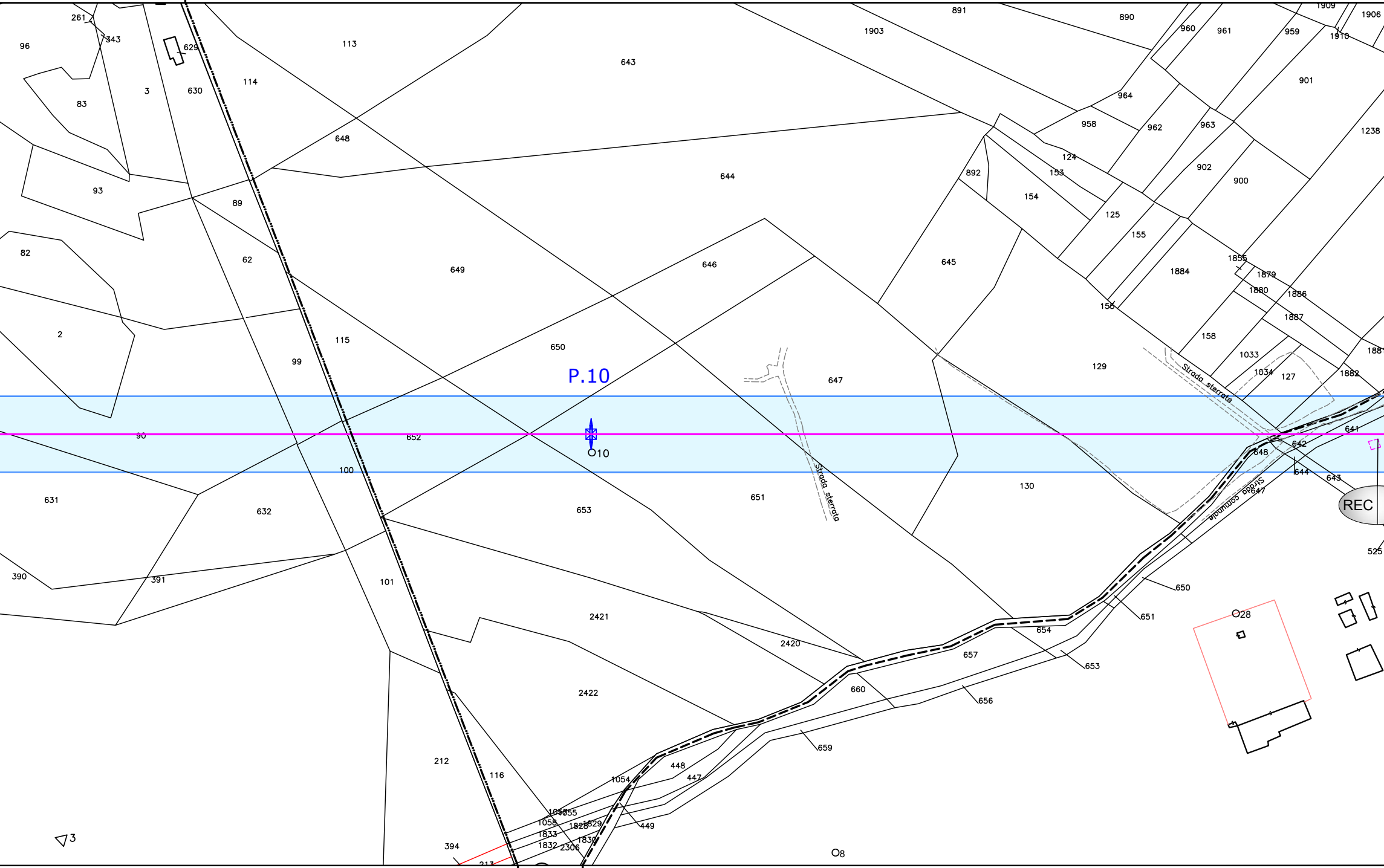
P.10
10
Strada sterrata
Strada sterrata
Strada comunale
REC
28
8
3
261
343
96
629
630
3
83
113
114
643
891
890
1903
1909
1906
960
961
959
1910
901
964
958
962
963
1238
648
644
892
124
153
154
902
900
93
89
125
155
62
649
646
645
1855
1884
1879
1880
1886
1887
82
156
158
1033
1034
127
1882
2
115
650
647
129
99
652
90
100
130
641
642
644
643
648
647
631
632
653
651
525
390
391
101
650
651
2421
654
653
2420
657
660
2422
656
659
212
116
448
447
1054
1056
1055
1058
1828
1829
1833
1830
1832
2306
449
394
213

COMUNE DI PORTOSCUSO F. 7 F. 13 F. 14 COMUNE DI GONNESA

PROVINCIA DI CAGLIARI PROVINCIA DI CAGLIARI

PROVINCIA DI CAGLIARI

COMUNE DI GONNESA F. 13

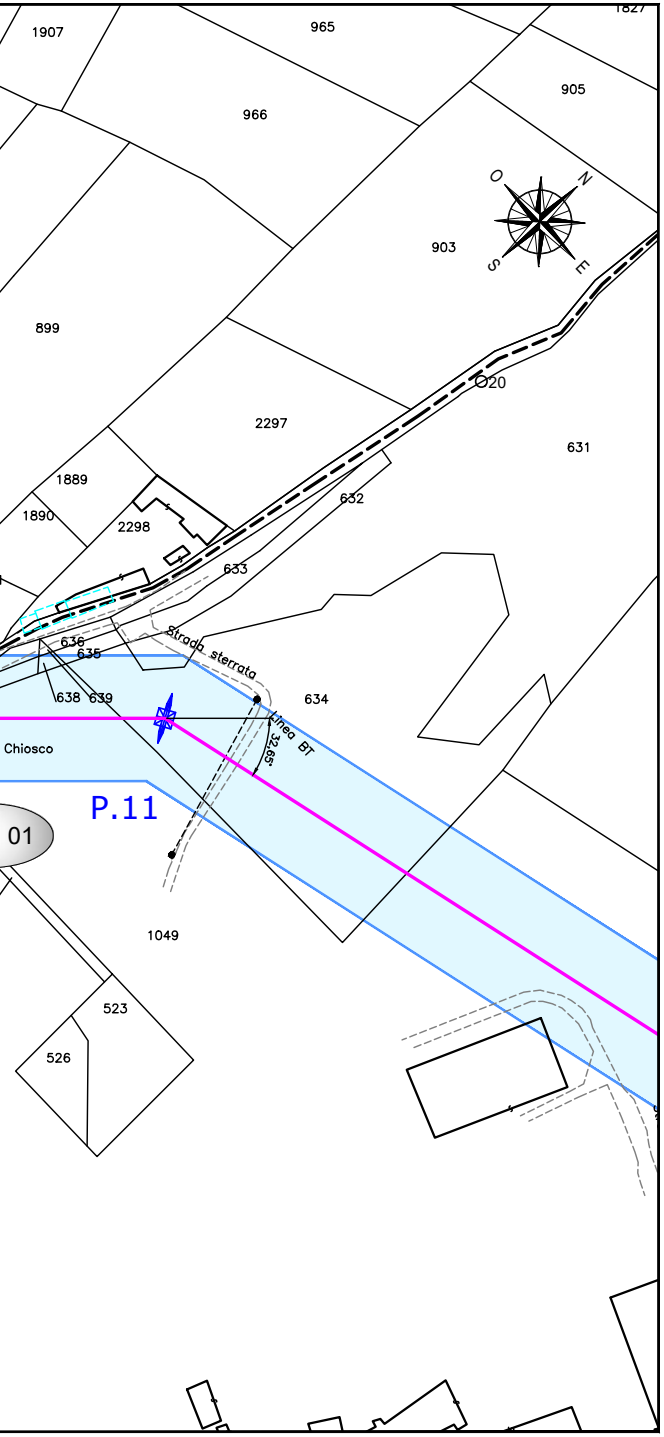
1907
965
1827
905
966
O
N
S
E
903
899
20
2297
631
1889
1890
2298
632
633
636
635
638
639
Strada sterrata
634
Linea BT
32,65'
Chiosco
P.11
01
1049
523
526

COMUNE DI GONNESA F. 14

PROVINCIA DI CAGLIARI

PROVINCIA DI CAGLIARI

F. 13 F. 13 F. 14 COMUNE DI GONNESA

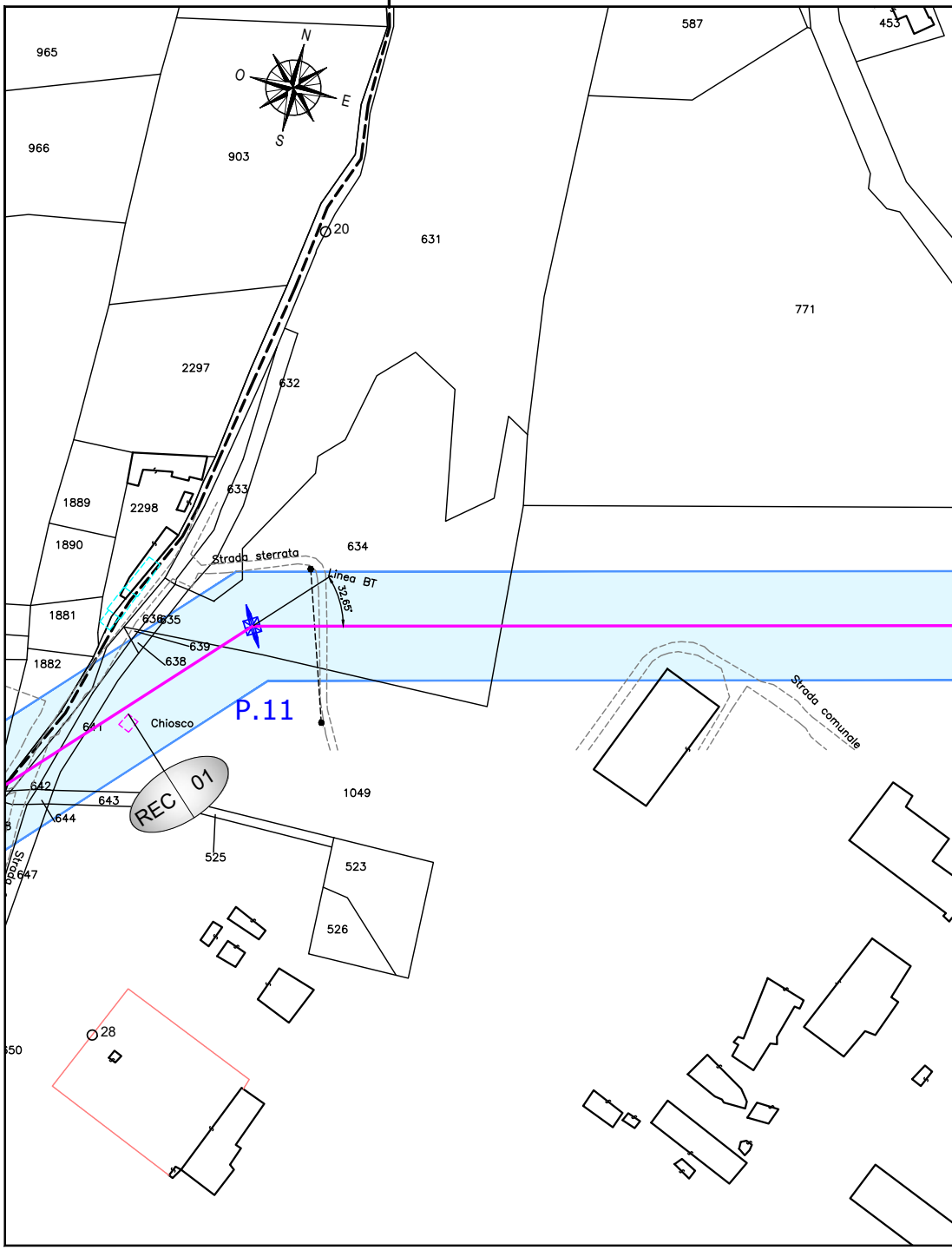
965
587
453
N
O
E
S
966
903
20
631
771
2297
632
1889
2298
633
1890
Strada sterrata
634
Linea BT
32,65'
1881
636
635
639
638
1882
Strada comunale
641
Chiosco
P.11
642
REC 01
643
644
1049
525
523
526
Strada
647
28
50

F. 14 COMUNE DI GONNESA

PROVINCIA DI CAGLIARI

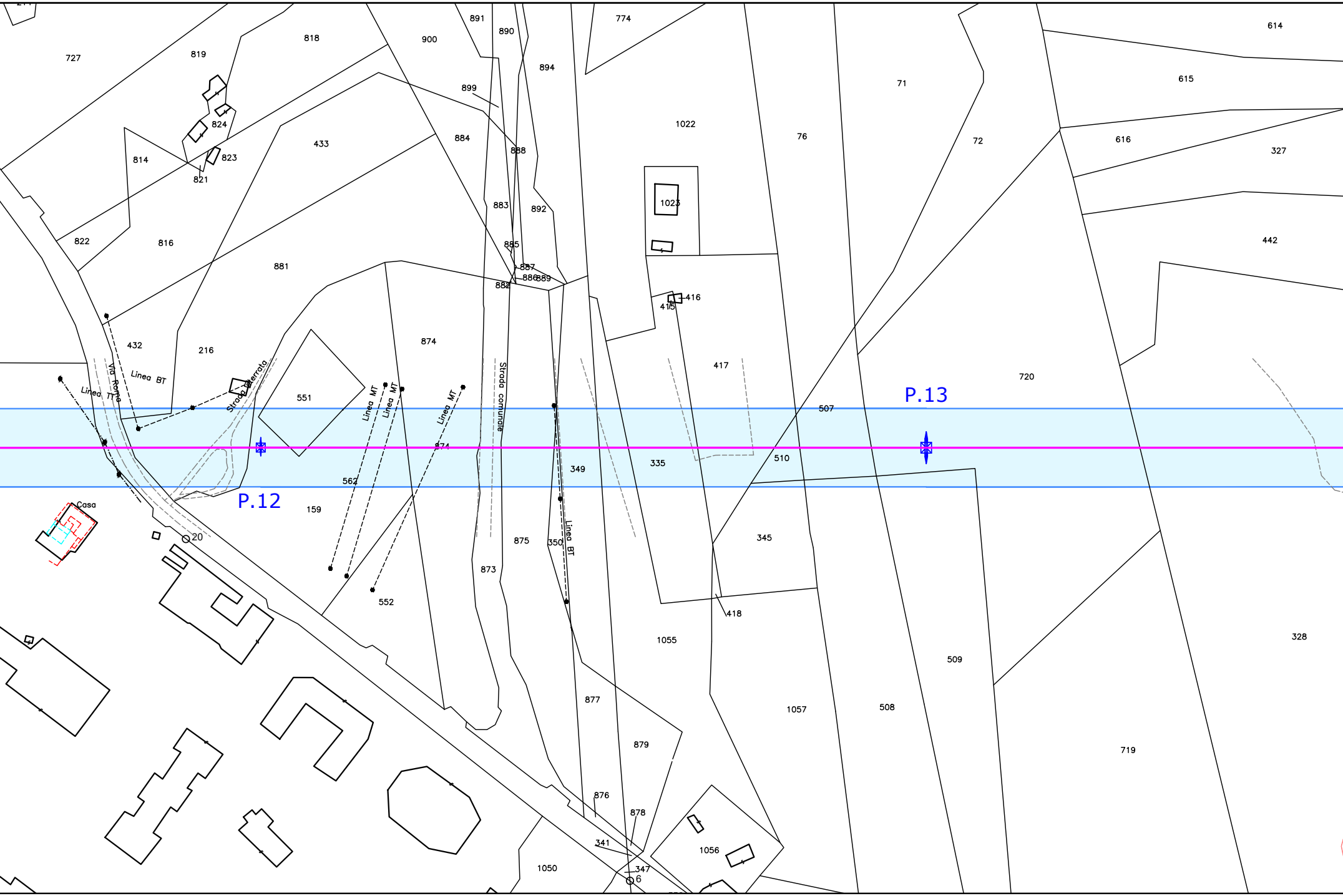
727
819
818
900
891
890
894
774
614
615
71
899
1022
824
823
814
821
433
884
888
76
72
616
327
1023
883
892
822
816
885
442
881
887
886
889
882
416
415
874
432
216
Linea BT
Strada sterrata
Via Roma
Linea TT
551
Linea MT
Linea MT
Linea MT
Strada comunale
417
720
P.13
507
874
510
335
349
562
P.12
159
Casa
20
875
350
Linea BT
345
873
552
418
1055
328
509
877
1057
508
879
719
876
878
341
1056
1050
347
6

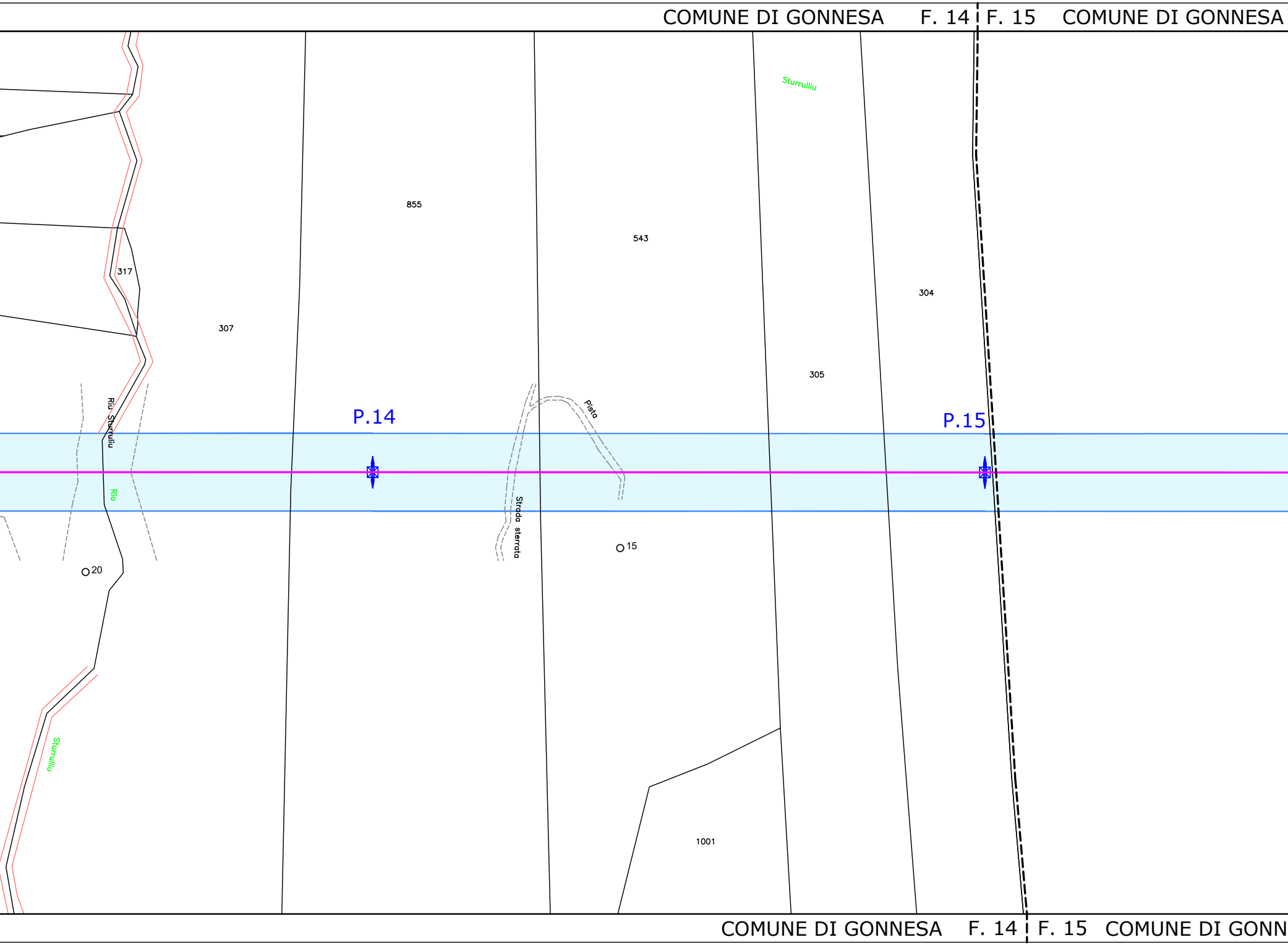
COMUNE DI GONNESA
F. 14
F. 15
COMUNE DI GONNESA
Sturrulliu
855
543
304
317
307
305
Pista
Riu Sturrulliu
P.14
P.15
Rio
Strada sterrata
15
20
Sturrulliu
1001
COMUNE DI GONNESA
F. 14
F. 15
COMUNE DI GONN

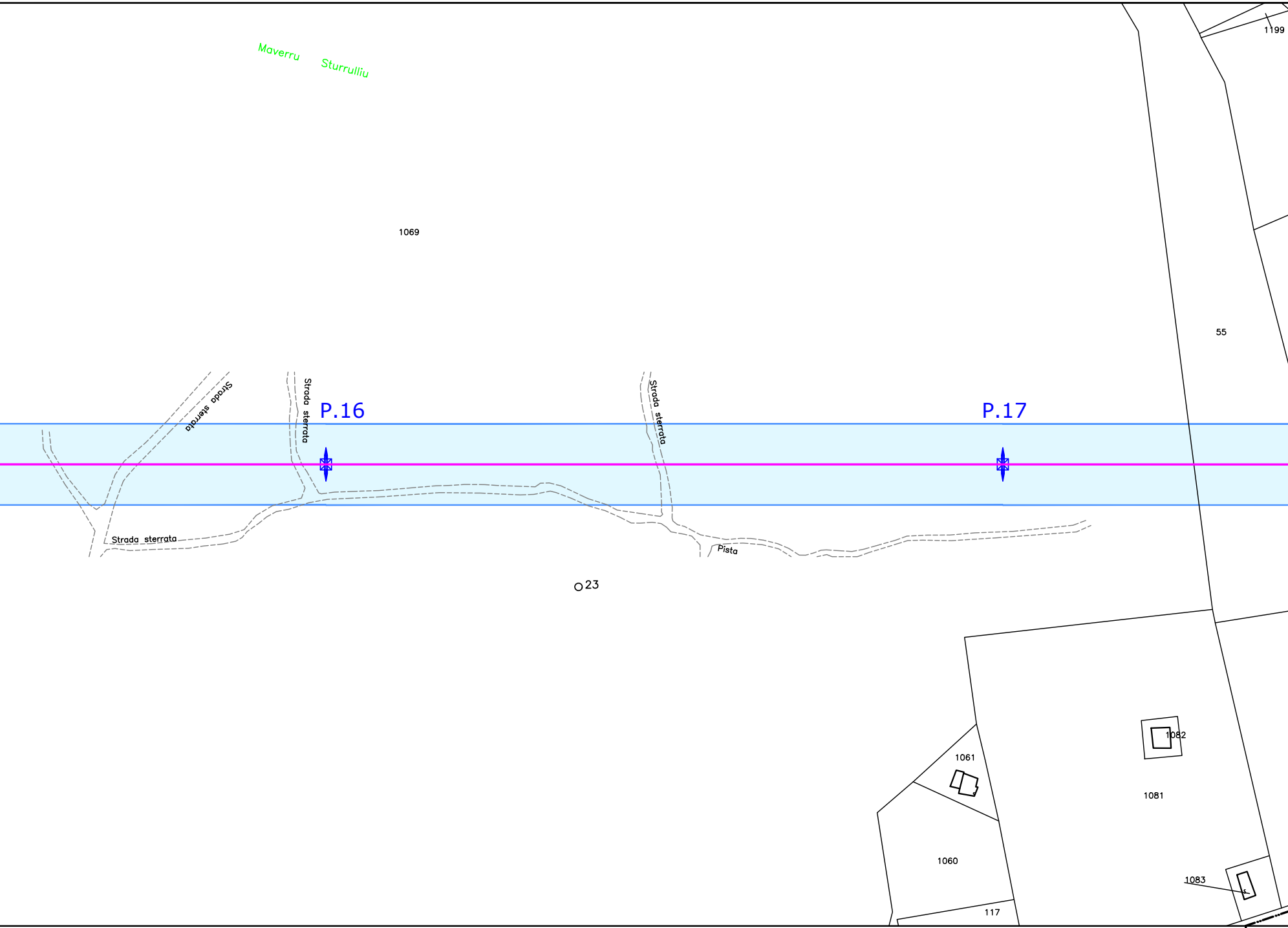
Maverru
Sturrulliu
1199
1069
55
Strada sterrata
Strada sterrata
P.16
Strada sterrata
P.17
Strada sterrata
Pista
23
1082
1061
1081
1060
1083
117

ESA

COMUNE DI GONNESA F. 15

PROVINCIA DI CAGLIARI

PROVINCIA DI CAGLIARI | PROVINCIA DI CAGLIARI

COMUNE DI GONNESA F. 15 | F. 38 COMUNE DI CARBONIA F. 38

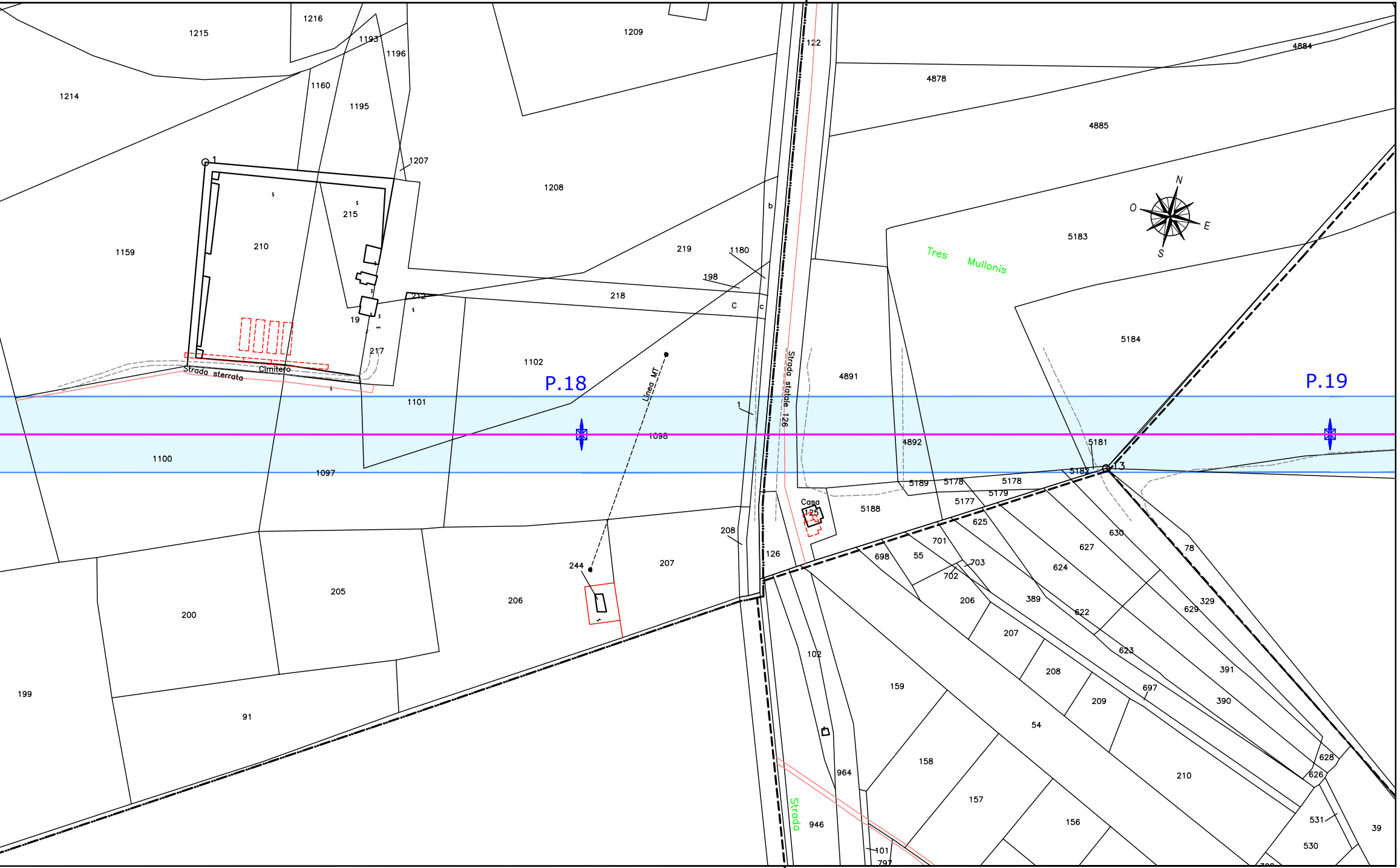
1216
1215
1193
1196
1209
122
4878
4884
1214
1160
1195
4885
1207
1208
1
215
210
N
O
E
S
5183
1159
219
1180
198
b
Tres Mullonis
218
212
c
c
19
217
5184
1102
Strada sterrata
Cimitero
P.18
Linea MT
Strada statale 126
4891
P.19
1101
1
1098
4892
5181
1100
1097
5182
13
5189
5178
5178
5179
5177
5188
Casa
125
625
208
701
630
627
244
207
126
698
55
703
702
624
78
206
200
205
206
389
622
329
629
207
623
102
391
208
697
159
390
209
199
91
54
964
158
628
626
210
157
Strada
946
156
531
39
101
797
530
309

COMUNE DI CARBONIA | F. 6 COMUNE DI CARBONIA F. 6

PROVINCIA DI CAGLIARI | PROVINCIA DI CAGLIARI