LEGENDA

- Linea esistente 220 kV Rumianca - Sulcis da potenziare
- Sostegno esistente
- 22.00 22.00 Fascia DpA 10µT
- REC | XX RECETTORE SENSIBILE
- 🟥 Edificio a uso abitativo
- ☐ Deposito agricolo
- ☐ Tettoia
- ☐ Rudere

Firmato digitalmente da
Michele Manfro
CN = Manfro Michele
e-mail = m.manfro@biproject.it
C = IT

REVISIONI	N.	DATA	DESCRIZIONE	ELABORATO	VERIFICATO	APPROVATO
	03					
	02					
	01					
	00	05-03-2021	PRIMA EMISSIONE	R. IZZO	M. MANFRO	BIPROJECT

BiProject
engineering for innovation

BIPROJECT s.r.l.
Via Marconi, 36
81100 - CASERTA (CE)

REVISIONI	N.	DATA	DESCRIZIONE	ELABORATO	VERIFICATO	APPROVATO
	00	05-03-2021	PRIMA EMISSIONE	GRUPPO DI LAVORO EEC SOLAR 2	E. MAINARDI EEC SOLAR 2	E. MAINARDI EEC SOLAR 2

TIPOLOGIA DELL'ELABORATO	CODIFICA DELL'ELABORATO	
PLANIMETRIA	BLU/22101A1/PTO/DIS 04-5	eec SOLAR 2

PROGETTO	TITOLO
	POTENZIAMENTO ELETTRODOTTO AT 220kV "RUMIANCA - SULCIS" PLANIMETRIA CATASTALE CON FASCIA DpA COMUNE DI VILLAMASSARGIA
RICAVATO DAL DOC.	
CLASSIFICAZIONE	

NOME DEL FILE	SCALA CAD	FORMATO	SCALA	FOGLIO
BLU/22101A1/PTO/DIS 04-5_00.dwg	1 unità = 1m	297 x 3400	1:2000	02 / 02

Questo documento contiene informazioni di proprietà EEC Solar 2 e deve essere utilizzato esclusivamente dal destinatario in relazione alle finalità per le quali è stato ricevuto. E' vietata qualsiasi forma di riproduzione o di divulgazione senza l'esplicito consenso di EEC Solar 2

This document contains information proprietary to EEC Solar 2 and it will have to be used exclusively for the purposes for which it has been furnished. Whichever shape of spreading or reproduction without the written permission of EEC Solar 2 is prohibit.

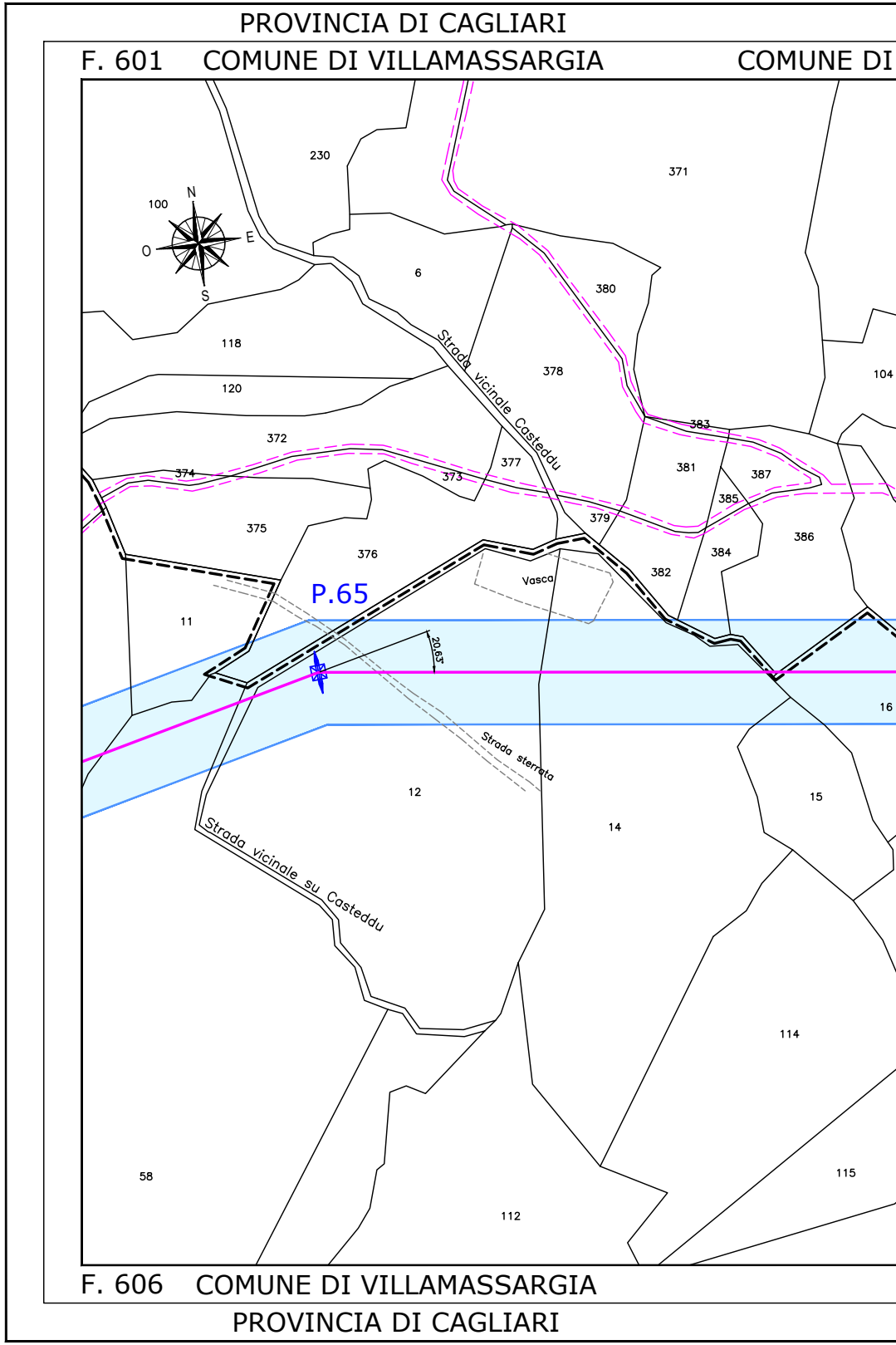
PROVINCIA DI CAGLIARI
F. 601 COMUNE DI VILLAMASSARGIA
COMUNE DI
230
371
100
N
O
E
S
6
380
118
378
104
120
Strada vicinale Casteddu
383
372
377
381
387
374
373
385
379
375
376
386
384
382
Vasca
P.65
11
20.63°
16
Strada sterrata
12
14
15
Strada vicinale su Casteddu
114
58
115
112
F. 606 COMUNE DI VILLAMASSARGIA
PROVINCIA DI CAGLIARI

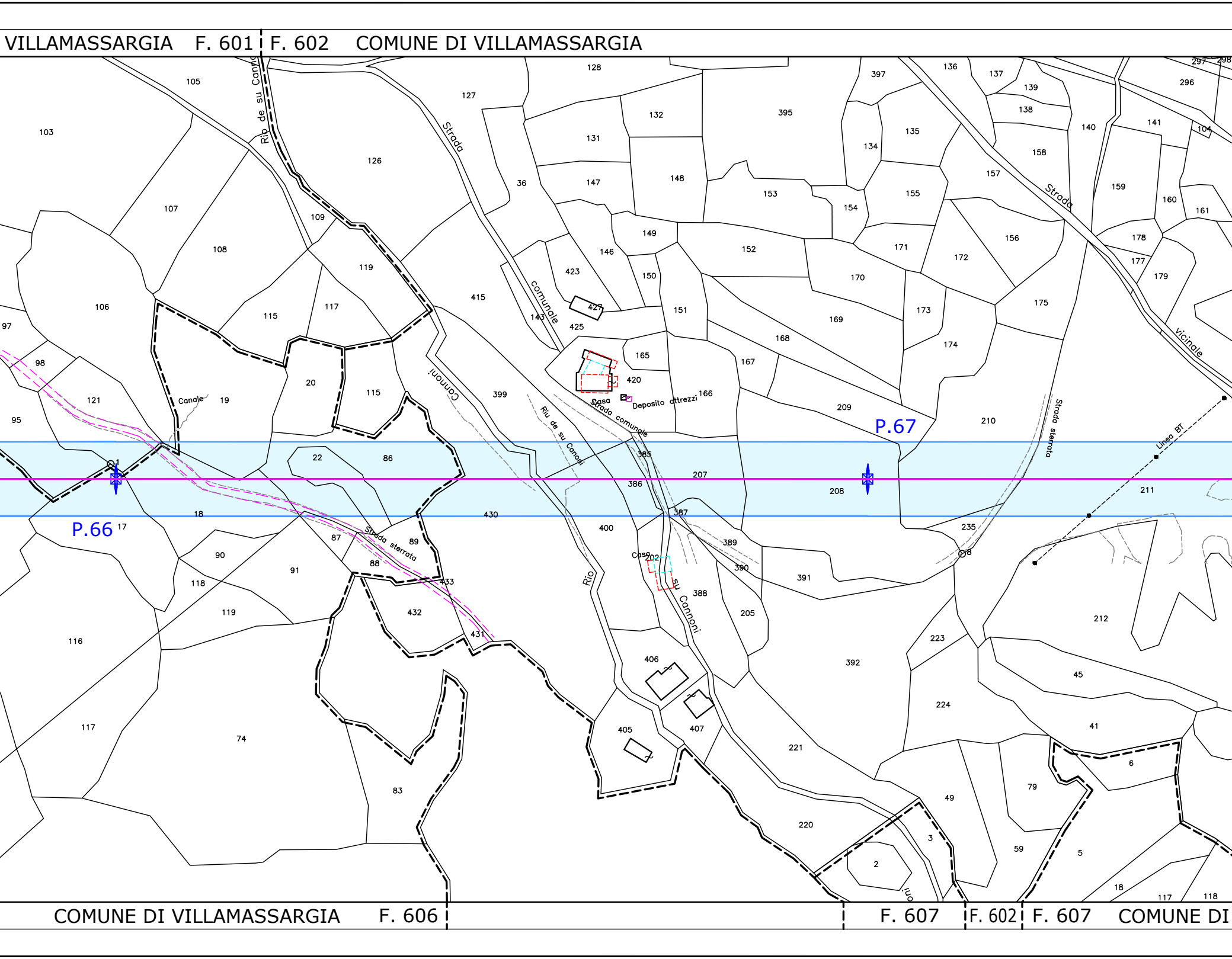
VILLAMASSARGIA
F. 601
F. 602
COMUNE DI VILLAMASSARGIA
Rio de su Cannoni
Strada comunale
Strada vicinale
Strada sterrata
Canale
Riu de su Cannoni
Casa
Deposito attrezzi
Linea BT
P.66
P.67
103
105
107
108
106
109
126
127
119
117
115
20
19
121
98
97
95
18
17
22
86
87
88
89
90
91
118
119
116
117
74
83
430
431
432
433
415
399
36
143
423
425
427
420
165
166
146
147
131
128
132
148
149
150
151
152
153
395
397
134
135
136
137
139
138
140
141
104
296
297
298
158
157
159
160
161
154
155
171
172
156
178
177
179
170
169
168
167
173
174
175
209
210
385
386
387
207
208
211
235
400
389
390
391
202
388
205
392
223
212
406
405
407
221
220
224
45
41
6
79
49
3
2
59
5
18
117
118
1
8
COMUNE DI VILLAMASSARGIA
F. 606
F. 607
F. 602
F. 607
COMUNE DI

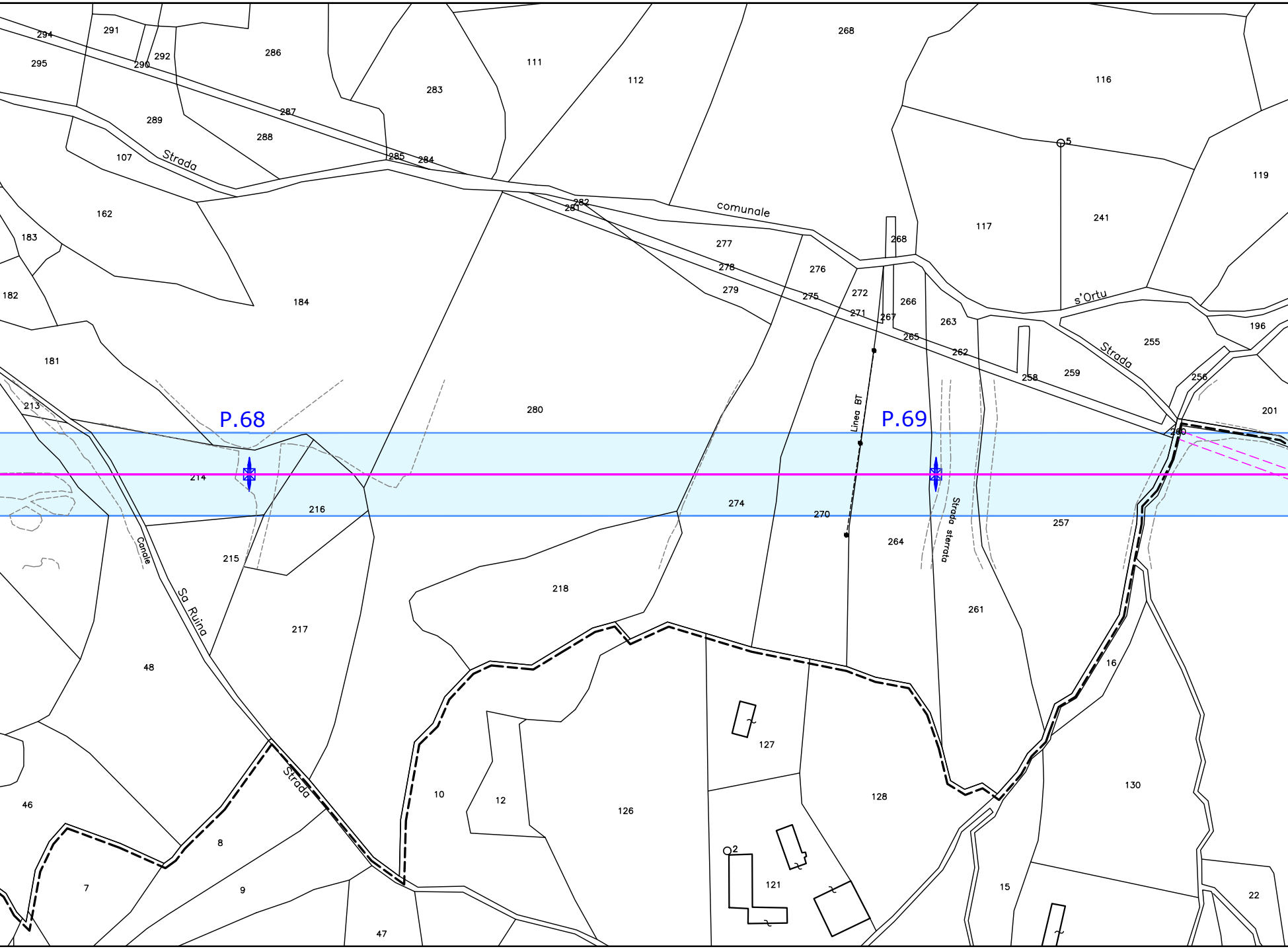
P.68
P.69
Strada comunale
s'Ortu
Strada
Linea BT
Strada sterrata
Canale
Sa Ruina
Strada
294
291
295
290
292
286
111
112
268
116
283
287
289
288
107
285
284
119
281
282
162
183
277
117
241
268
278
276
184
279
275
272
266
182
271
267
263
196
265
255
262
181
258
259
256
280
213
201
260
214
274
270
257
216
264
215
218
261
217
48
16
127
10
12
126
128
130
46
8
2
121
7
9
15
22
47

VILLAMASSARGIA

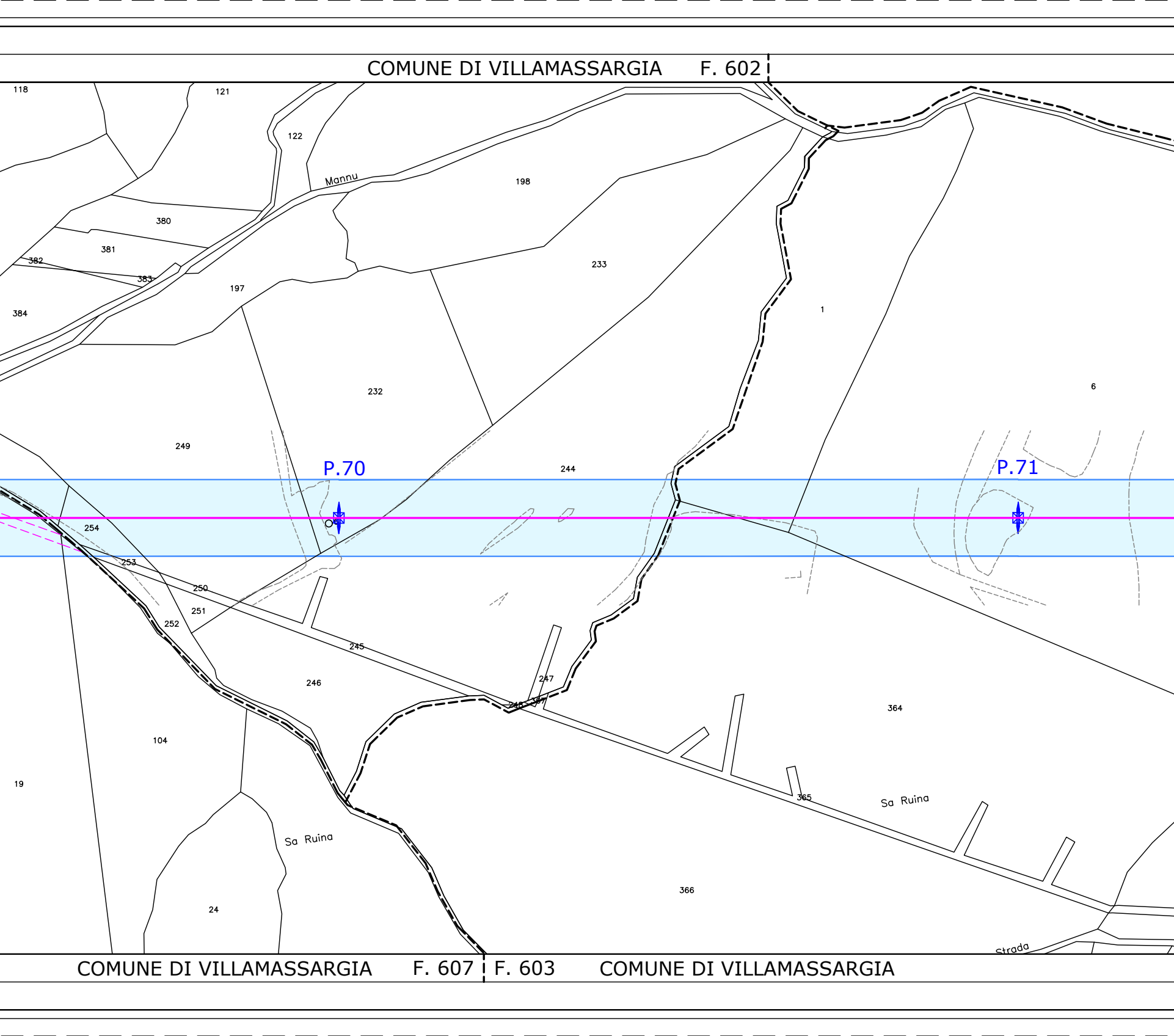
COMUNE DI VILLAMASSARGIA F. 602
118
121
122
Mannu
198
380
381
382
383
384
197
233
1
6
232
249
244
P.70
P.71
254
253
250
251
252
245
246
247
248
367
364
104
19
365
Sa Ruina
Sa Ruina
366
24
Strada
COMUNE DI VILLAMASSARGIA F. 607
F. 603 COMUNE DI VILLAMASSARGIA

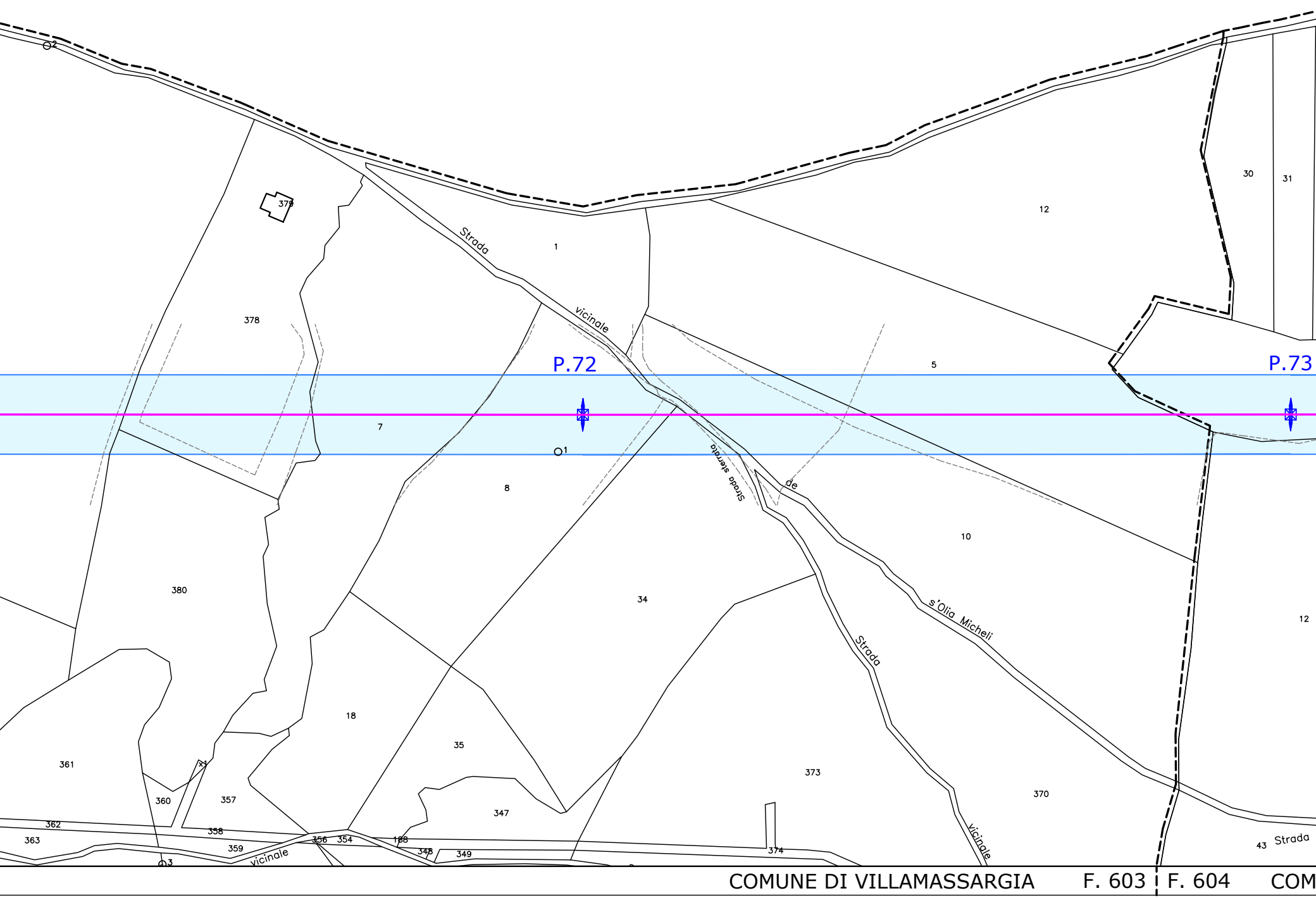
P.72
P.73
Strada vicinale
Strada sterrata
Strada vicinale de s'Olia Micheli
Strada
vicinale
1
2
3
5
7
8
10
12
18
30
31
34
35
43
188
347
348
349
354
356
357
358
359
360
361
362
363
370
373
374
378
379
380
x1
COMUNE DI VILLAMASSARGIA
F. 603
F. 604
COM

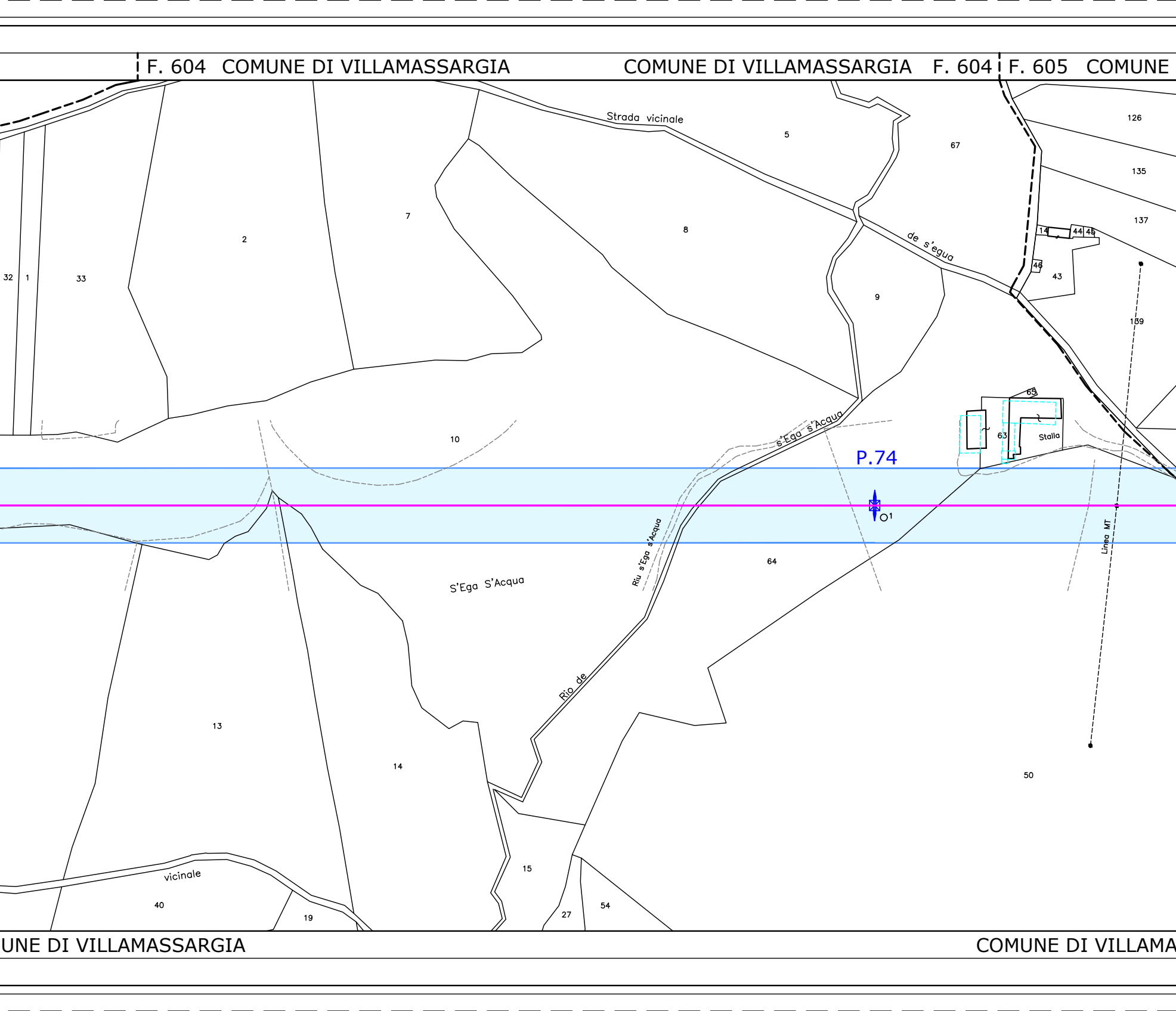
F. 604 COMUNE DI VILLAMASSARGIA
COMUNE DI VILLAMASSARGIA F. 604
F. 605 COMUNE
Strada vicinale
de s'egua
s'Ega s'Acqua
P.74
1
Riu s'Ega s'Acqua
S'Ega S'Acqua
Rio de
Stalla
Linea MT
vicinale
32
1
33
2
7
8
5
67
9
10
126
135
137
14
44
45
46
43
139
65
63
64
13
14
15
27
54
50
40
19
UNE DI VILLAMASSARGIA
COMUNE DI VILLAMA

DI VILLAMASSARGIA

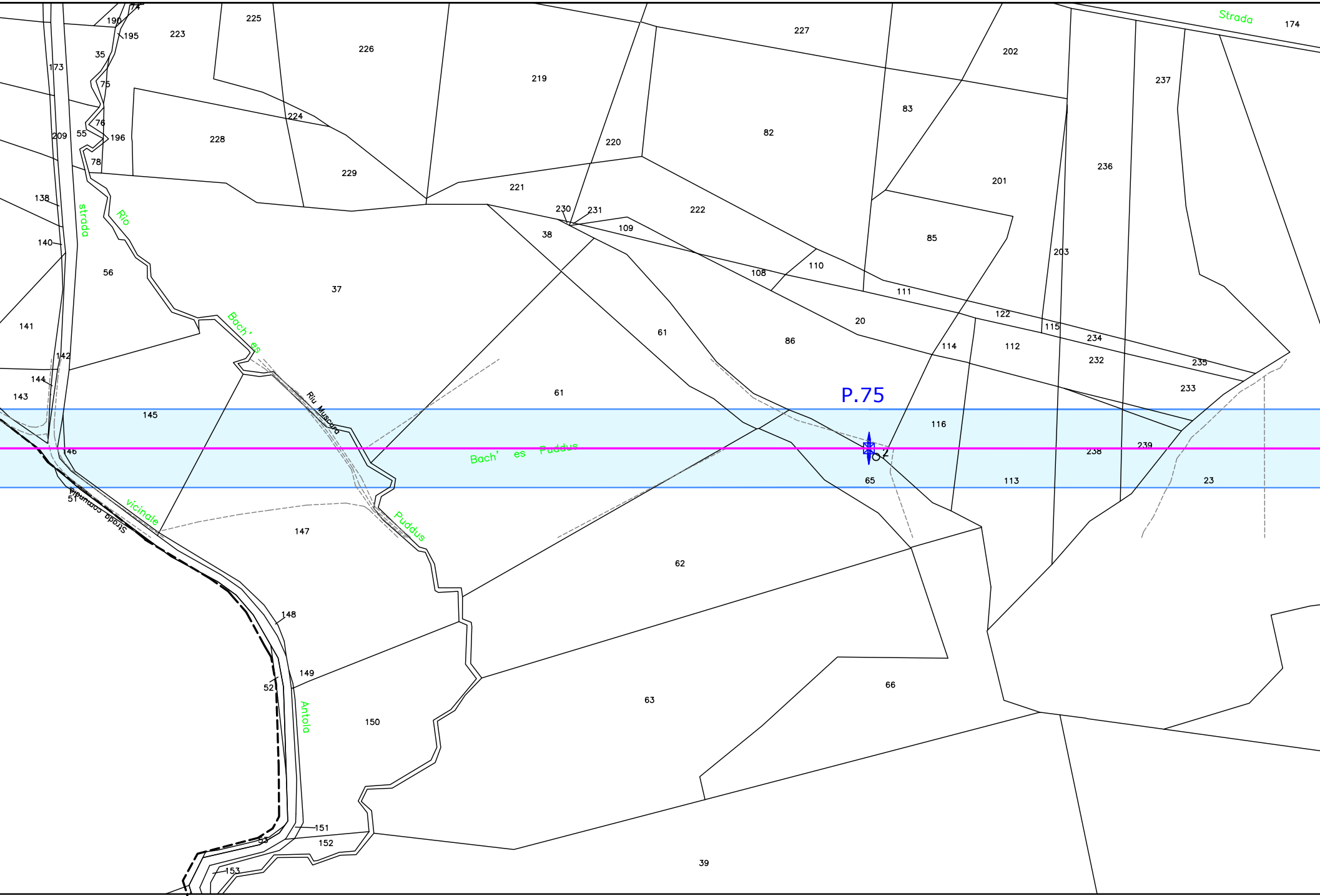
Strada
174
190
74
195
223
225
226
227
202
35
173
75
219
237
83
82
224
76
209
55
196
228
220
236
78
229
201
221
138
strada
Rio
230
231
222
109
38
85
140
203
56
110
108
37
111
122
115
141
Bach' es
61
20
234
86
114
112
142
232
235
144
233
143
P.75
61
Riu Muscura
145
116
239
146
238
Bach' es Puddus
2
65
113
23
51
Strada comunale
vicinale
Puddus
147
62
148
149
52
Antola
150
63
66
151
152
53
153
39

SSARGIA F. 604 | F. 605 COMUNE DI VILLAMASSARGIA COMUNE

COMUNE DI VILLAMASSARGIA F. 605 ¦ F. 610

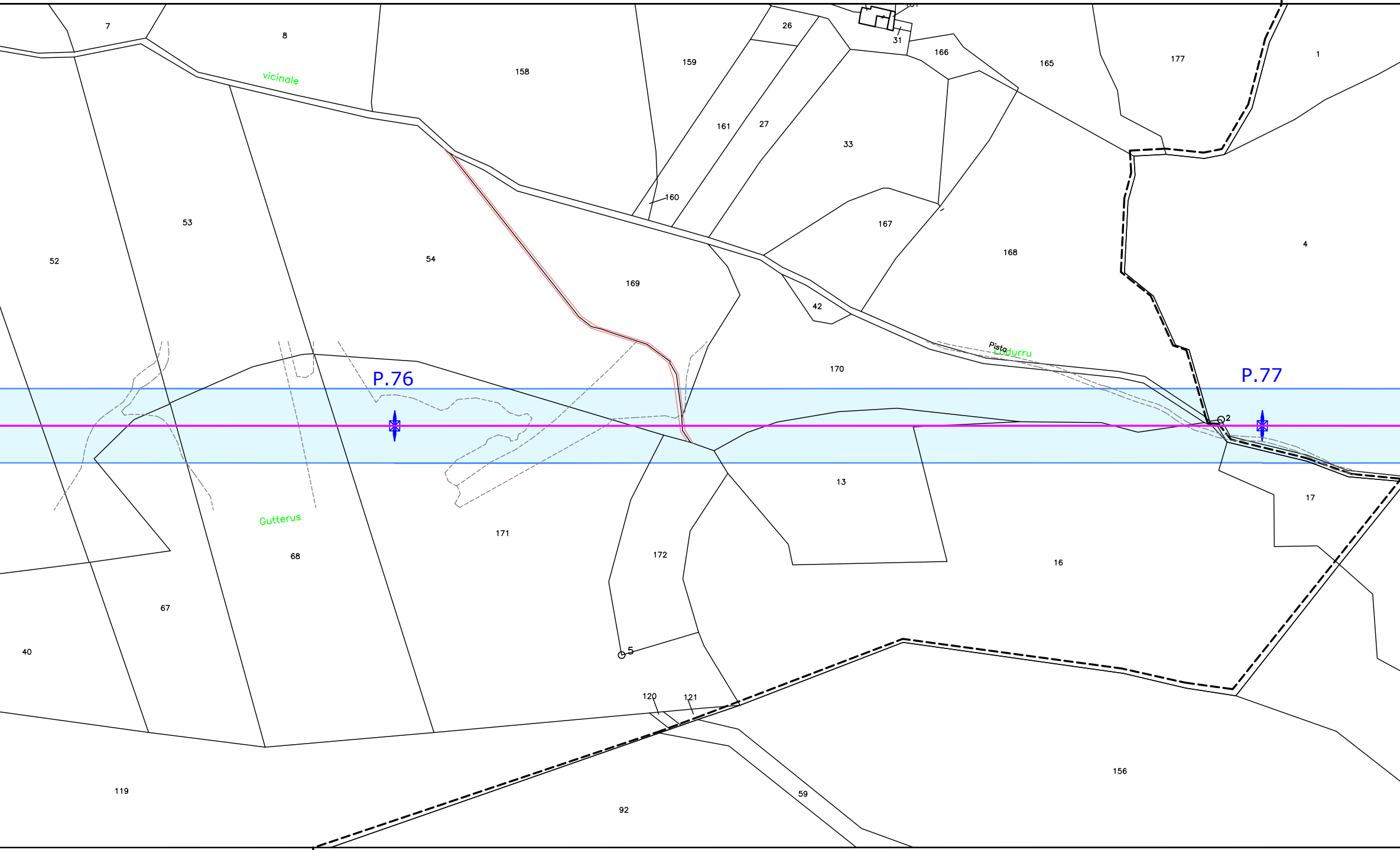
7
8
158
159
26
31
166
165
177
1
vicinale
161
27
33
160
167
168
4
53
52
54
169
42
170
Pista
Lodurru
P.76
P.77
2
13
17
Gutterus
171
68
172
16
67
5
40
120
121
156
119
59
92

DI VILLAMASSARGIA F. 605 ¦ F. 610 COMUNE DI VILLAMASSARGIA

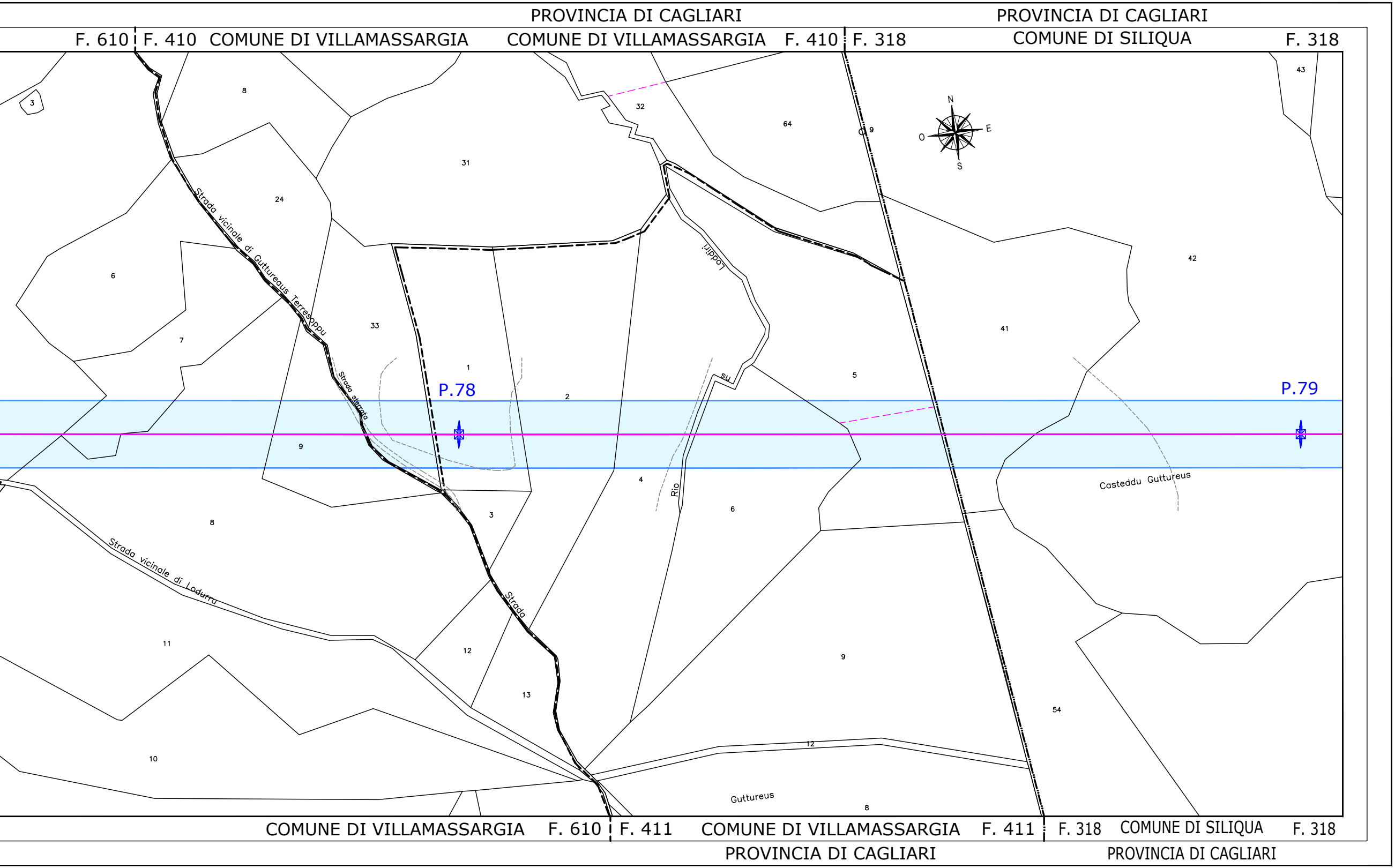
PROVINCIA DI CAGLIARI
F. 610
F. 410
COMUNE DI VILLAMASSARGIA
COMUNE DI VILLAMASSARGIA
F. 410
F. 318
PROVINCIA DI CAGLIARI
COMUNE DI SILIQUA
F. 318
3
8
31
32
64
9
43
N
O
E
S
24
6
7
Strada vicinale di Guttureus Terresoppu
33
1
2
42
41
5
Loddiri
su
Rio
P.78
P.79
Strada sterrata
9
4
6
Casteddu Guttureus
8
3
Strada vicinale di Lodurru
Strada
11
12
13
9
54
12
10
Guttureus
8
COMUNE DI VILLAMASSARGIA
F. 610
F. 411
COMUNE DI VILLAMASSARGIA
F. 411
F. 318
COMUNE DI SILIQUA
F. 318
PROVINCIA DI CAGLIARI
PROVINCIA DI CAGLIARI