LEGENDA

▬	Linea esistente 220 kV Rumianca - Sulcis da potenziare
⊠	Sostegno esistente
▭ 22.00 22.00	Fascia DpA 10μT
REC XX	RECETTORE SENSIBILE
🟥	Edificio a uso abitativo
☐	Deposito agricolo
☐	Tettoia
☐	Rudere

Firmato digitalmente da

Michele Manfro

CN = Manfro Michele
e-mail =
m.manfro@biproject.it
C = IT

REVISIONI					
03					
02					
01					
00	05-03-2021	PRIMA EMISSIONE	R. IZZO	M. MANFRO	BIPROJECT
N.	DATA	DESCRIZIONE	ELABORATO	VERIFICATO	APPROVATO

BIPROJECT s.r.l.
Via Marconi, 36
81100 - CASERTA (CE)

REVISIONI					
00	05-03-2021	PRIMA EMISSIONE	GRUPPO DI LAVORO EEC SOLAR 2	E. MAINARDI EEC SOLAR 2	E. MAINARDI EEC SOLAR 2
N.	DATA	DESCRIZIONE	ELABORATO	VERIFICATO	APPROVATO

TIPOLOGIA DELL'ELABORATO	CODIFICA DELL'ELABORATO
PLANIMETRIA	BLU/22101A1/PTO/DIS 04-6

PROGETTO	TITOLO
	POTENZIAMENTO ELETTRODOTTO AT 220kV "RUMIANCA - SULCIS" PLANIMETRIA CATASTALE CON FASCIA DpA COMUNE DI SILIQUA
RICAVATO DAL DOC.	
CLASSIFICAZIONE	

NOME DEL FILE	SCALA CAD	FORMATO	SCALA	FOGLIO
BLU/22101A1/PTO/DIS 04-6_00.dwg	1 unità = 1m	297 x 5000	1:2000	01 / 01

Questo documento contiene informazioni di proprietà EEC Solar 2 e deve essere utilizzato esclusivamente dal destinatario in relazione alle finalità per le quali è stato ricevuto. E' vietata qualsiasi forma di riproduzione o di divulgazione senza l'esplicito consenso di EEC Solar 2

This document contains information proprietary to EEC Solar 2 and it will have to be used exclusively for the purposes for which it has been furnished. Whichever shape of spreading or reproduction without the written permission of EEC Solar 2 is prohibit.

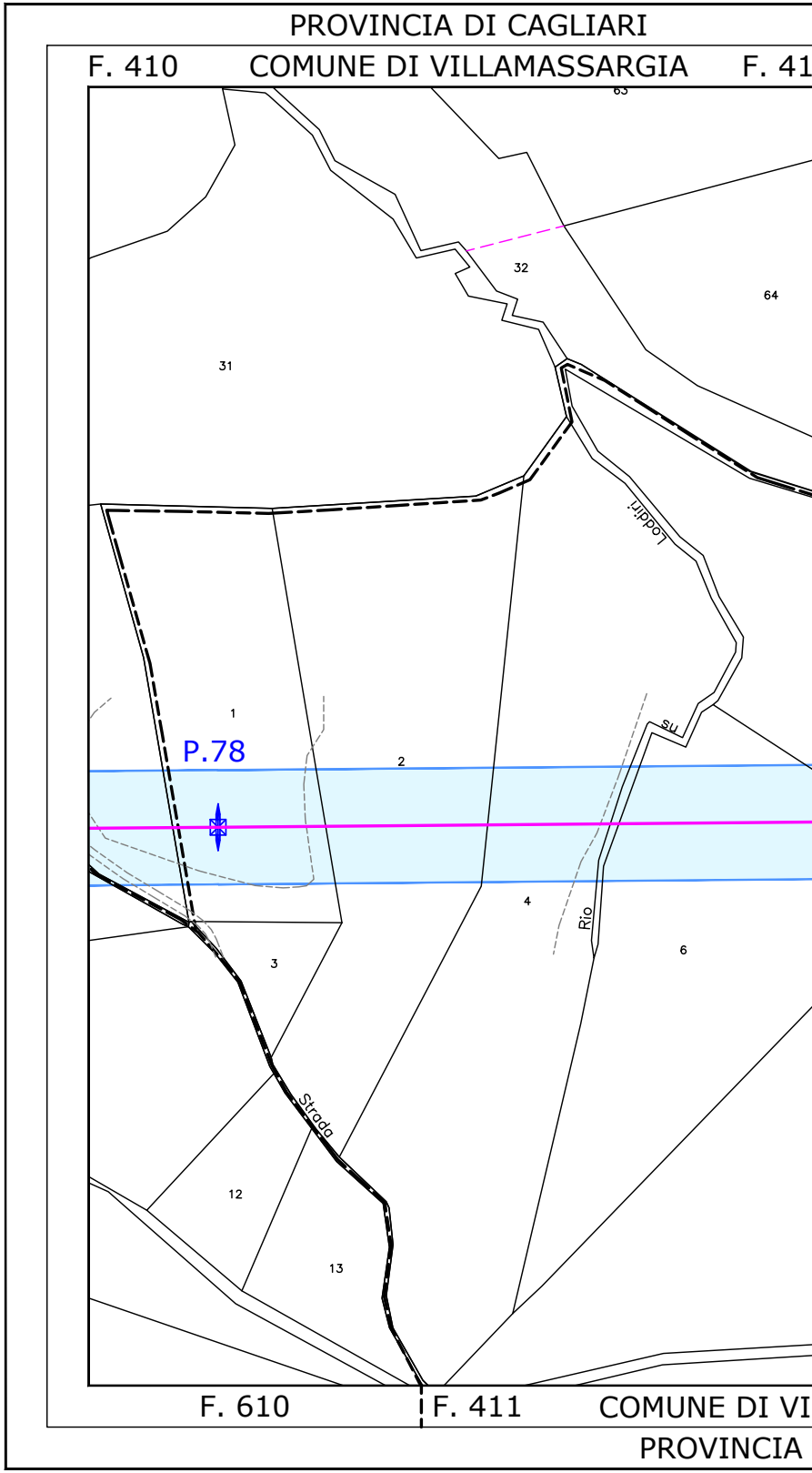
PROVINCIA DI CAGLIARI
F. 410
COMUNE DI VILLAMASSARGIA
F. 41
63
32
64
31
Loddiri
1
P.78
2
su
Rio
4
3
6
Strada
12
13
F. 610
F. 411
COMUNE DI VI
PROVINCIA

PROVINCIA DI CAGLIARI

0 F. 318 COMUNE DI SILIQUA CO

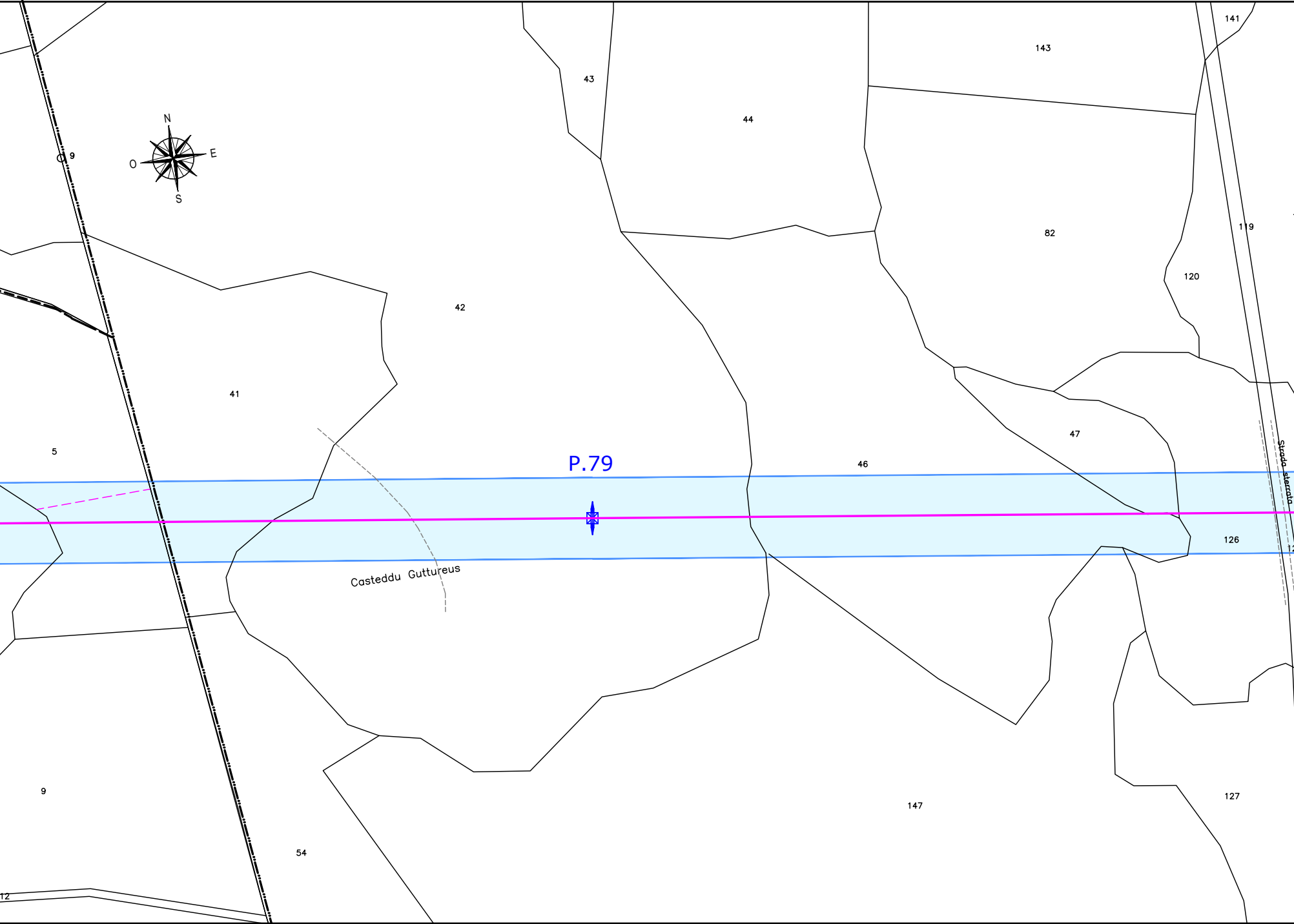

141
143
43
44
N
O
E
S
9
82
119
120
42
41
47
5
P.79
46
Strada sterrata
126
Casteddu Guttureus
9
147
127
54
12

LLAMASSARGIA F. 411 F. 318 COMUNE DI SILIQUA

DI CAGLIARI PROVINCIA DI CAGLIARI

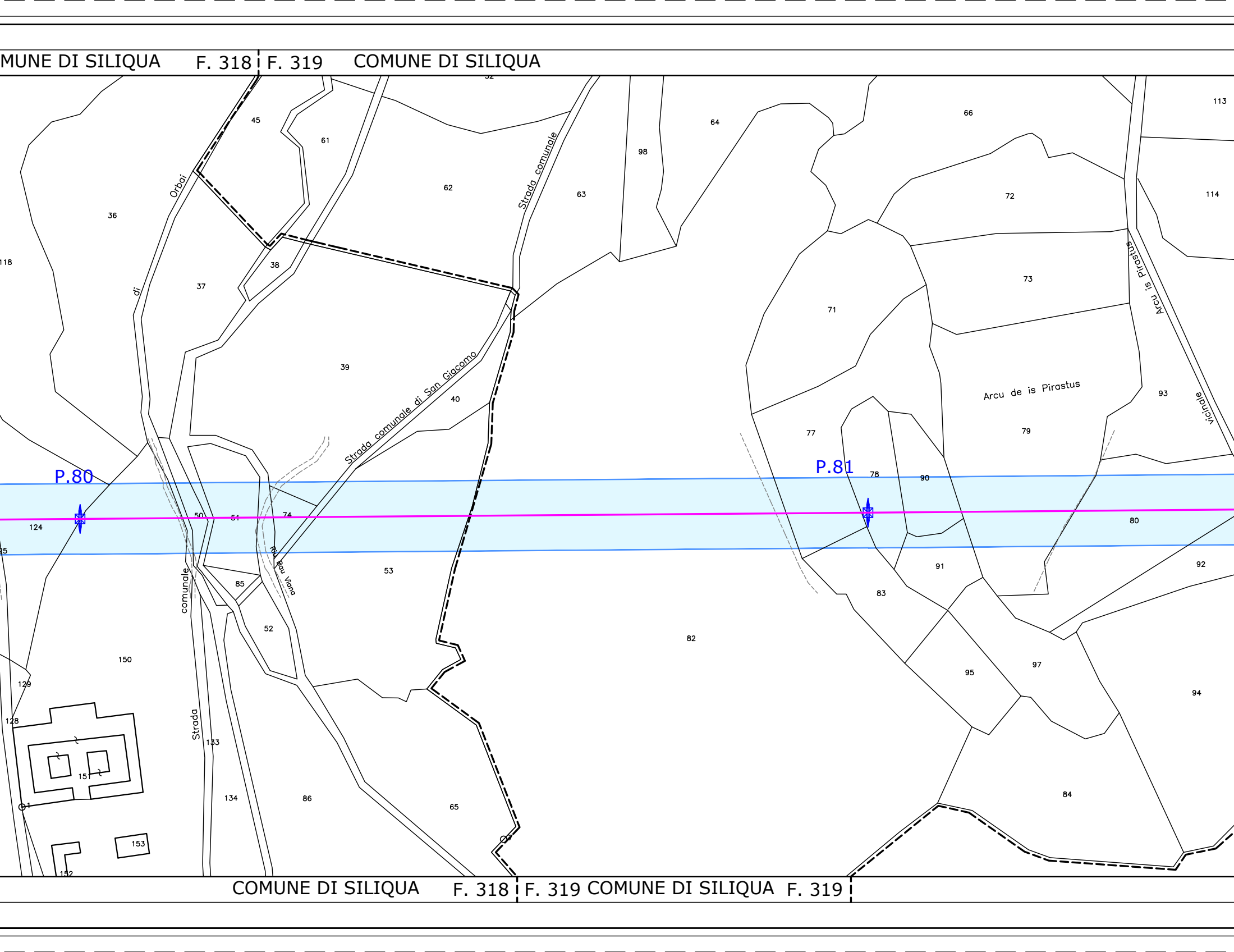
MUNE DI SILIQUA
F. 318
F. 319
COMUNE DI SILIQUA
45
61
62
Strada comunale
63
98
64
66
113
114
72
Orbai
di
36
37
38
39
118
71
73
Arcu is Pirastus
Arcu de is Pirastus
93
vicinale
Strada comunale di San Giacomo
40
77
79
P.80
P.81
78
90
124
50
51
74
80
25
Riu Bau Viana
comunale
85
53
91
92
83
52
82
150
97
95
129
94
128
Strada
133
151
134
86
65
84
153
152
COMUNE DI SILIQUA
F. 318
F. 319
COMUNE DI SILIQUA
F. 319

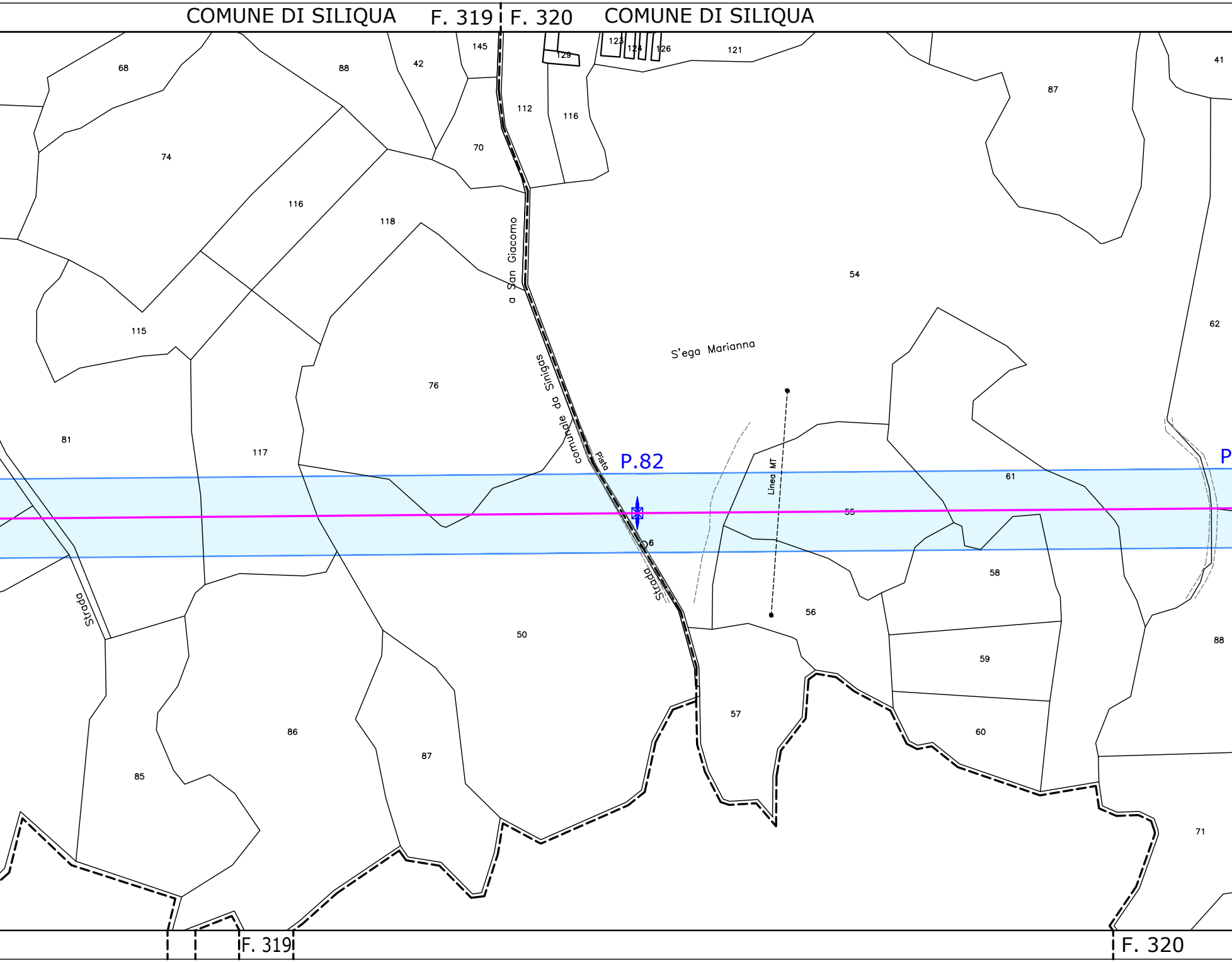
COMUNE DI SILIQUA
F. 319
F. 320
COMUNE DI SILIQUA
145
123
124
126
129
121
41
68
88
42
112
116
87
74
70
116
118
Strada comunale da Sinigas a San Giacomo
54
S'ega Marianna
62
115
76
81
117
Pista
P.82
P
Linea MT
61
55
6
Strada
58
56
Strada
50
88
59
57
86
87
60
85
71
F. 319
F. 320

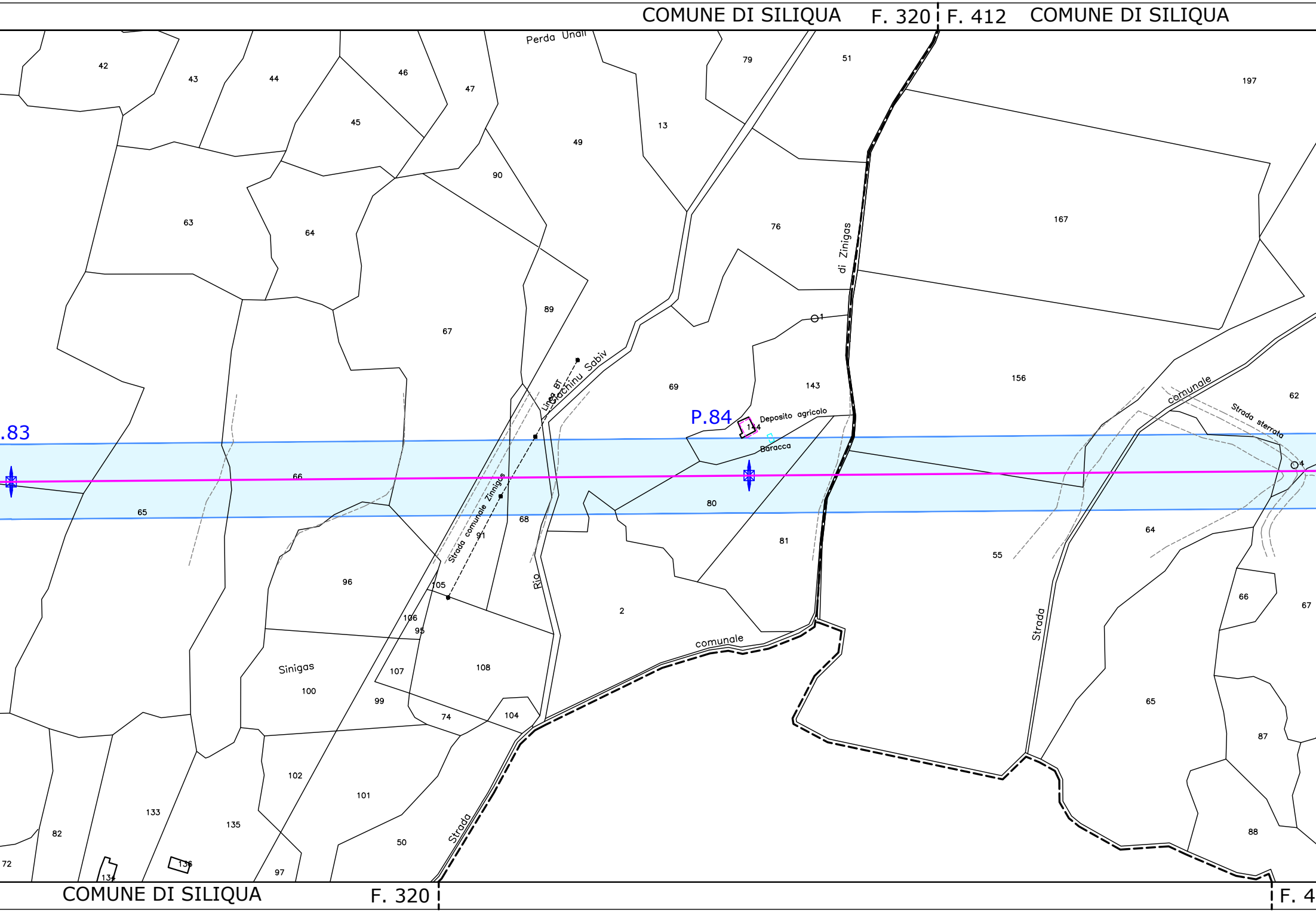
COMUNE DI SILIQUA
F. 320
F. 412
COMUNE DI SILIQUA
Perda Unali
Giachinu Sabiu
Linea BT
di Zinigas
.83
P.84
Deposito agricolo
Baracca
Strada comunale Zinnigas
Rio
comunale
Strada
comunale
Strada sterrata
Strada
Sinigas
42
43
44
46
47
79
51
197
45
49
13
90
76
167
63
64
89
67
69
143
156
62
66
65
68
80
91
81
96
105
2
55
64
66
67
106
95
107
108
100
99
74
104
65
87
102
101
133
135
82
50
88
72
134
136
97
1
4
COMUNE DI SILIQUA
F. 320
F. 4

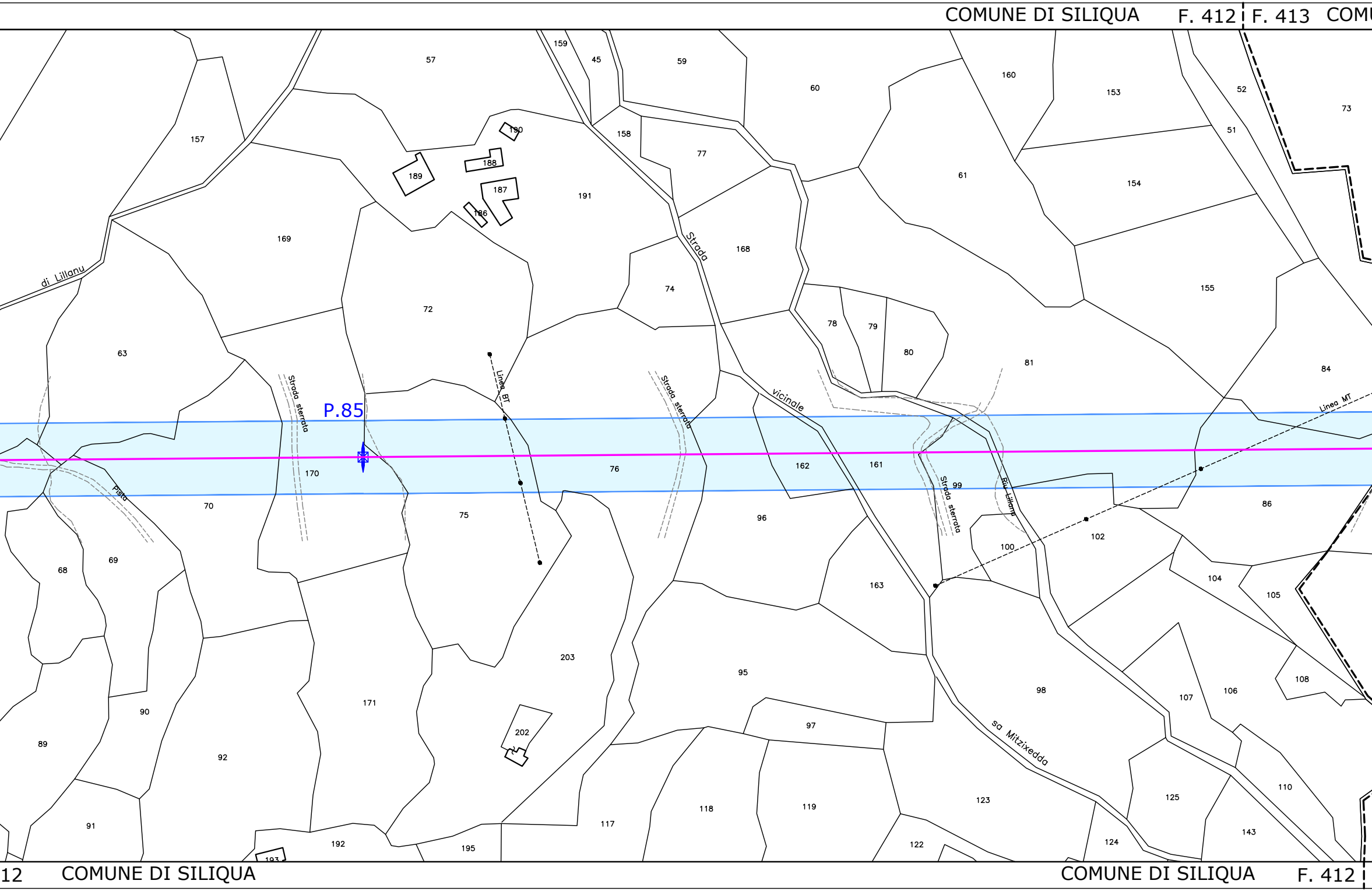
COMUNE DI SILIQUA
F. 412
F. 413
COMU
57
159
45
59
60
160
153
52
73
190
188
189
187
186
191
158
77
61
51
154
157
169
Strada
168
di Lillanu
72
74
78
79
80
81
155
84
63
Linea BT
Strada sterrata
P.85
Strada sterrata
vicinale
Linea MT
170
76
162
161
99
Strada sterrata
Riu Lillanu
86
Pista
70
75
96
100
102
68
69
163
104
105
203
95
98
107
106
108
90
171
97
89
92
202
sa Mitzixedda
123
125
110
118
119
117
143
91
192
193
195
122
124
12
COMUNE DI SILIQUA
COMUNE DI SILIQUA
F. 412

UNE DI SILIQUA

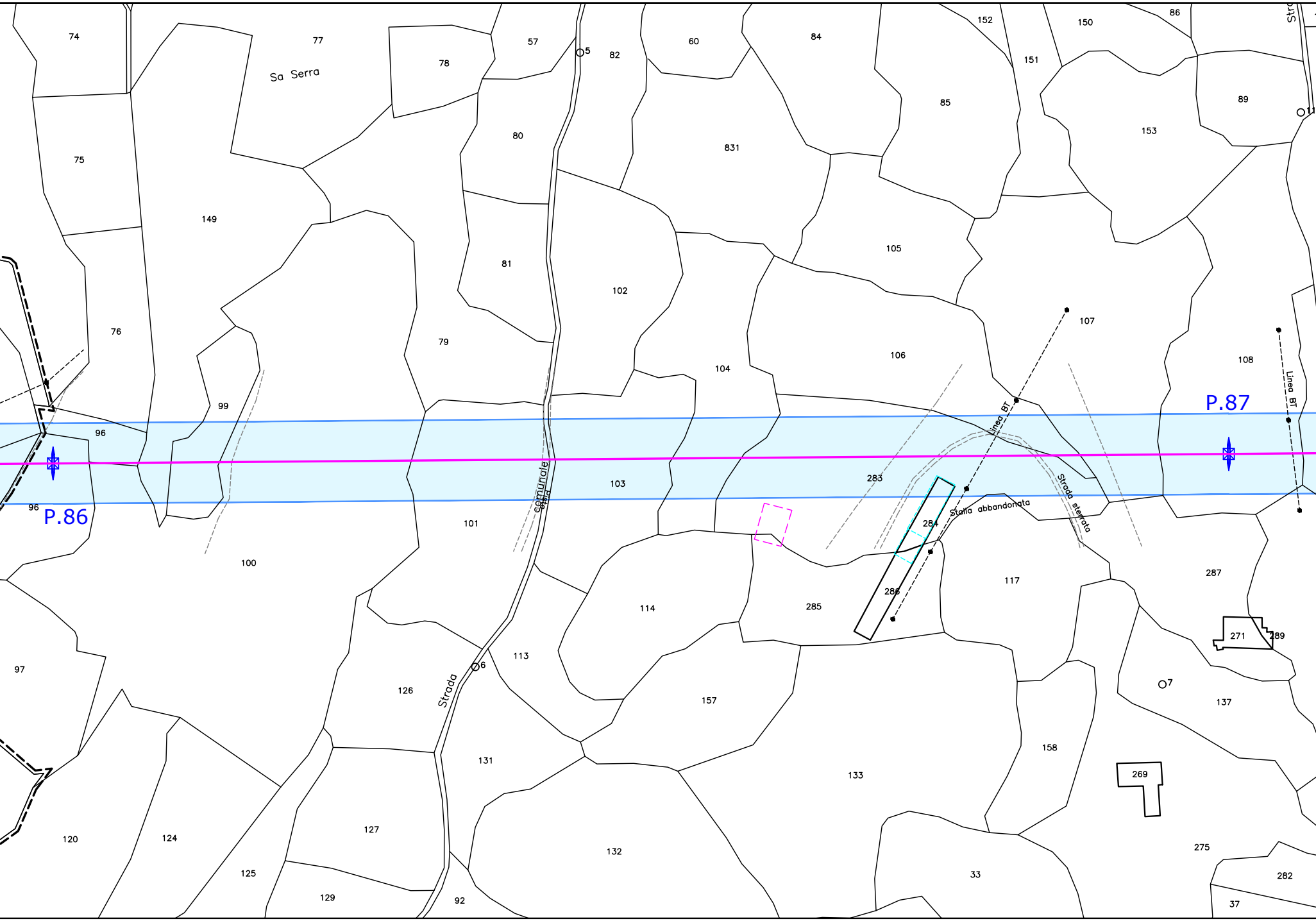
74
77
Sa Serra
78
57
5
82
60
84
152
150
86
151
85
89
153
75
80
831
149
81
105
102
107
76
79
104
106
108
Linea BT
99
P.87
96
Linea BT
103
283
Strada sterrata
Strada comunale
96
P.86
101
284
Stalla abbandonata
100
117
287
114
285
286
97
113
6
271
289
126
Strada
157
7
137
158
131
133
269
127
120
124
125
129
92
132
33
275
282
37

F. 413 COMUNE DI SILIQUA

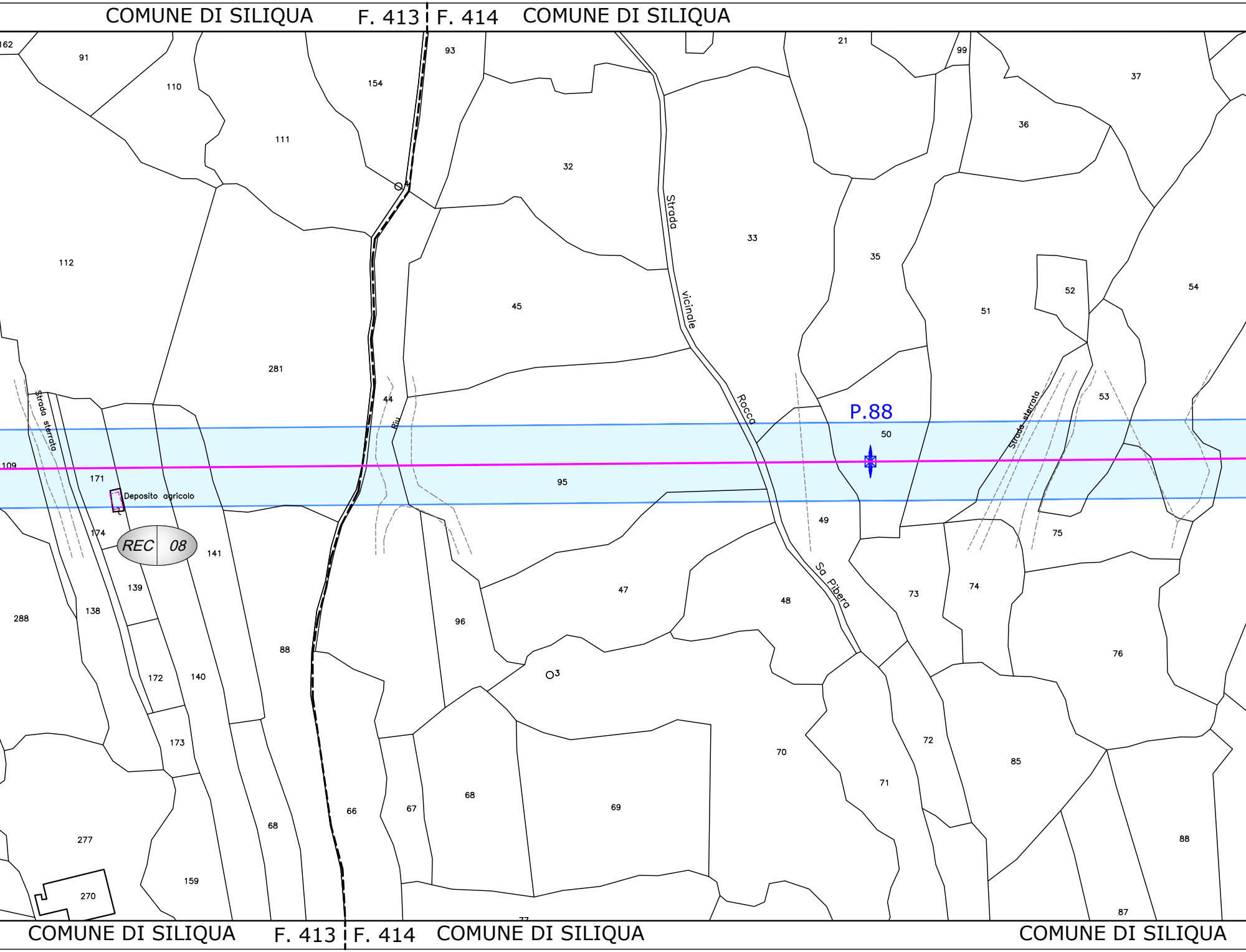
COMUNE DI SILIQUA
F. 413
F. 414
COMUNE DI SILIQUA
162
91
110
154
93
21
99
37
111
36
32
Strada
112
33
35
vicinale
52
54
51
45
281
44
Riu
Strada sterrata
Rocca
P.88
50
53
Strada sterrata
109
171
Deposito agricolo
95
49
75
174
REC 08
141
Sa Pibera
139
47
48
73
74
288
138
96
88
3
76
172
140
173
70
72
85
71
68
67
66
69
68
277
88
159
270
77
87
COMUNE DI SILIQUA
F. 413
F. 414
COMUNE DI SILIQUA
COMUNE DI SILIQUA

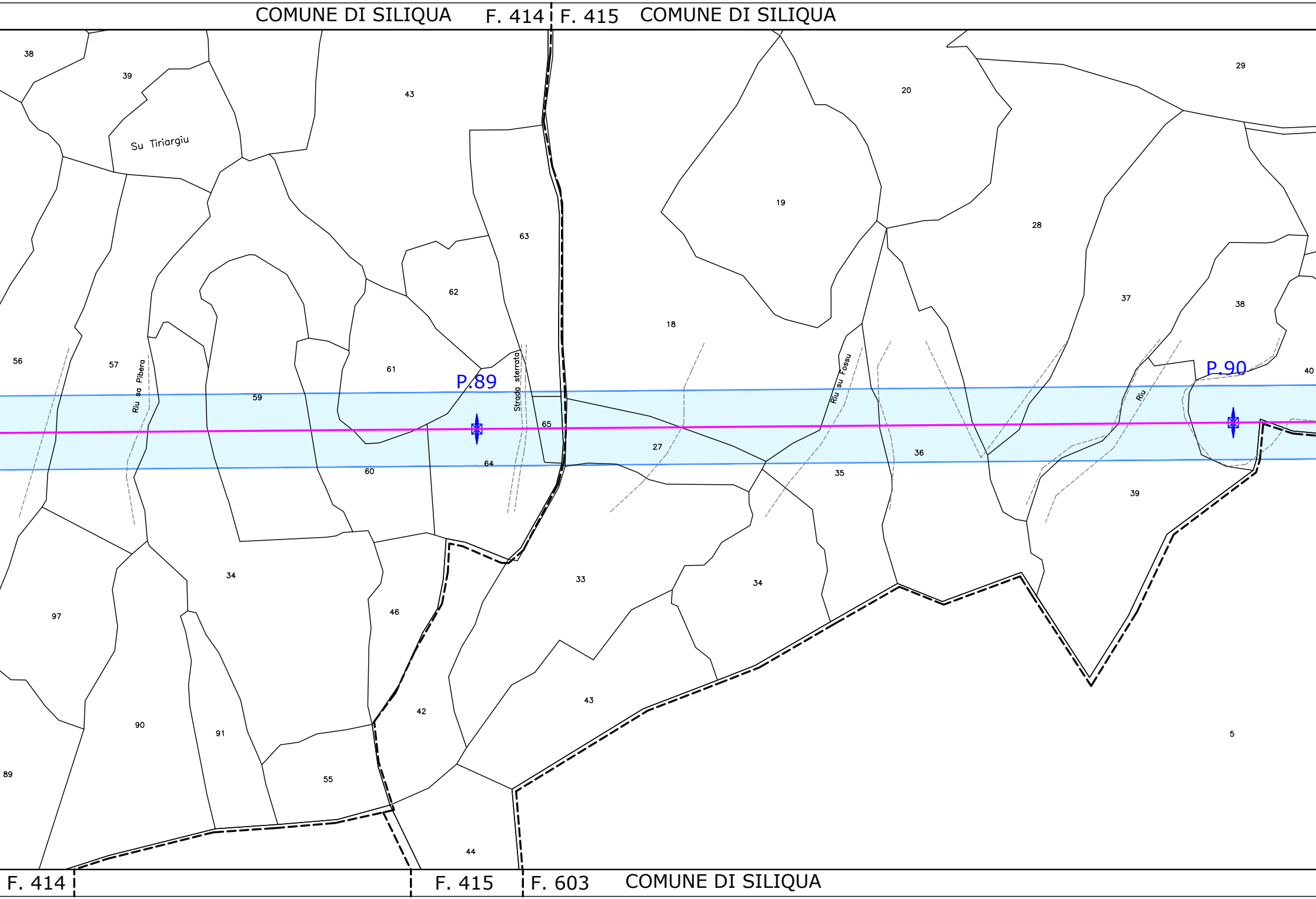
COMUNE DI SILIQUA
F. 414
F. 415
COMUNE DI SILIQUA
38
39
43
Su Tiriargiu
63
62
61
56
57
Riu sa Pibera
59
P.89
Strada sterrata
65
64
60
27
18
19
20
29
28
37
38
40
P.90
Riu
Riu su Fossu
36
35
39
33
34
34
46
97
42
43
90
91
55
89
44
5
F. 414
F. 415
F. 603
COMUNE DI SILIQUA

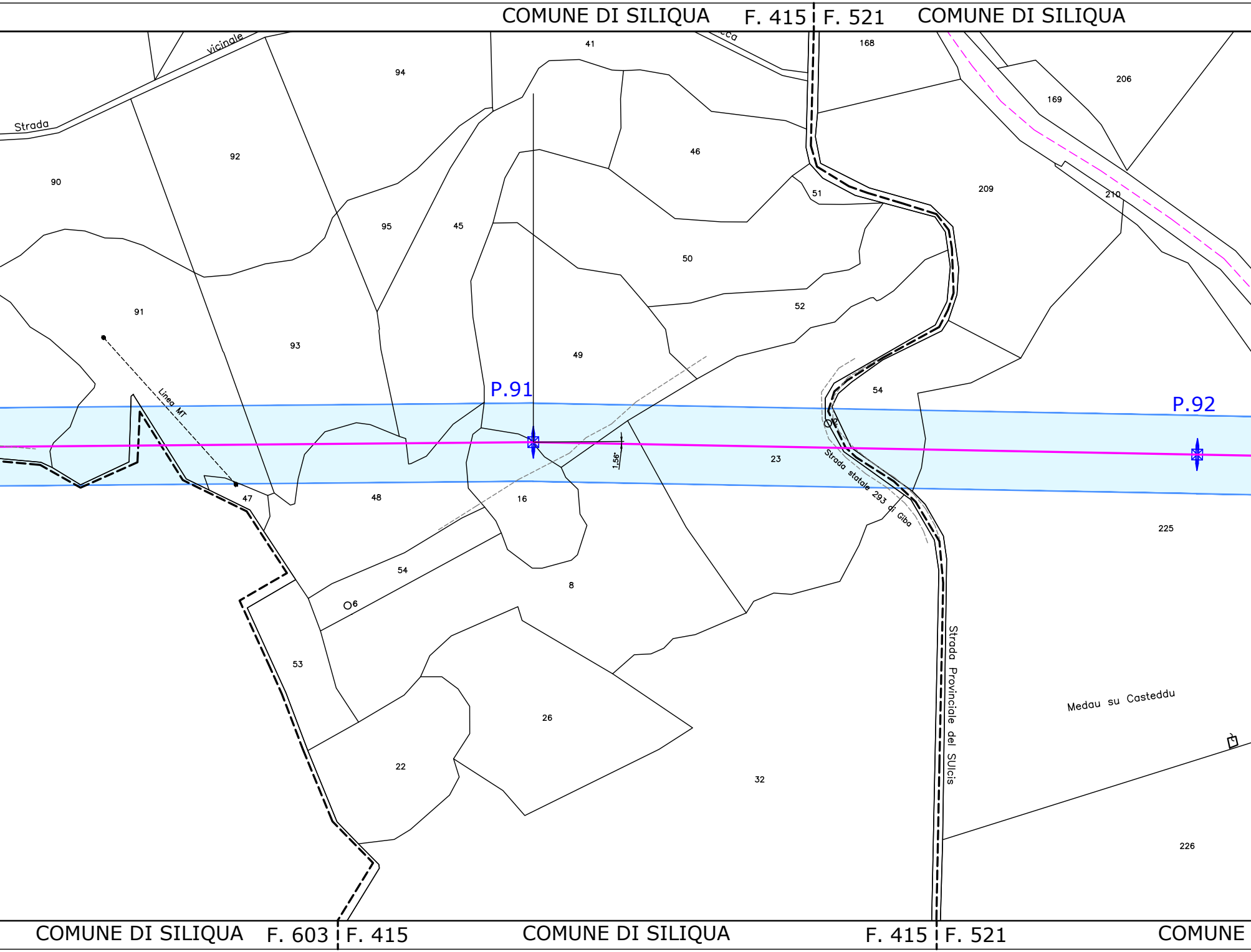
COMUNE DI SILIQUA
F. 415
F. 521
COMUNE DI SILIQUA
vicinale
Strada
ecca
41
168
94
206
169
92
46
90
51
209
210
95
45
50
91
52
93
49
P.91
54
P.92
Linea MT
1,56°
23
47
48
16
Strada statale 293 di Giba
225
54
8
6
53
Strada Provinciale del Sulcis
26
Medau su Casteddu
22
32
226
COMUNE DI SILIQUA
F. 603
F. 415
COMUNE DI SILIQUA
F. 415
F. 521
COMUNE

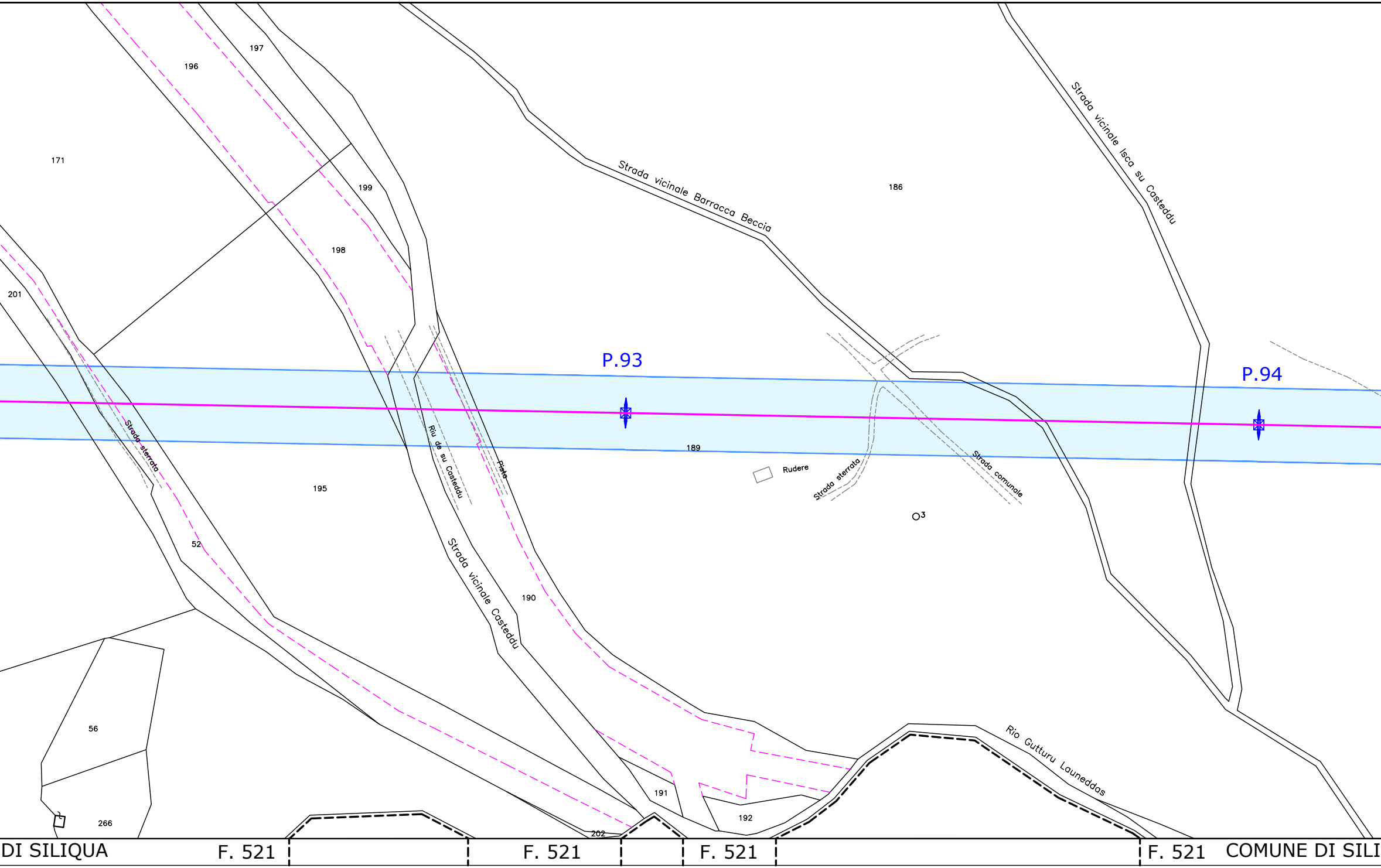
196
197
171
199
198
201
186
Strada vicinale Barracca Beccia
Strada vicinale Isca su Casteddu
P.93
P.94
Strada sterrata
Riu de su Casteddu
Pista
189
Rudere
Strada sterrata
Strada comunale
3
195
52
Strada vicinale Casteddu
190
56
266
191
192
202
Rio Gutturu Launeddas
DI SILIQUA
F. 521
F. 521
F. 521
F. 521
COMUNE DI SILI

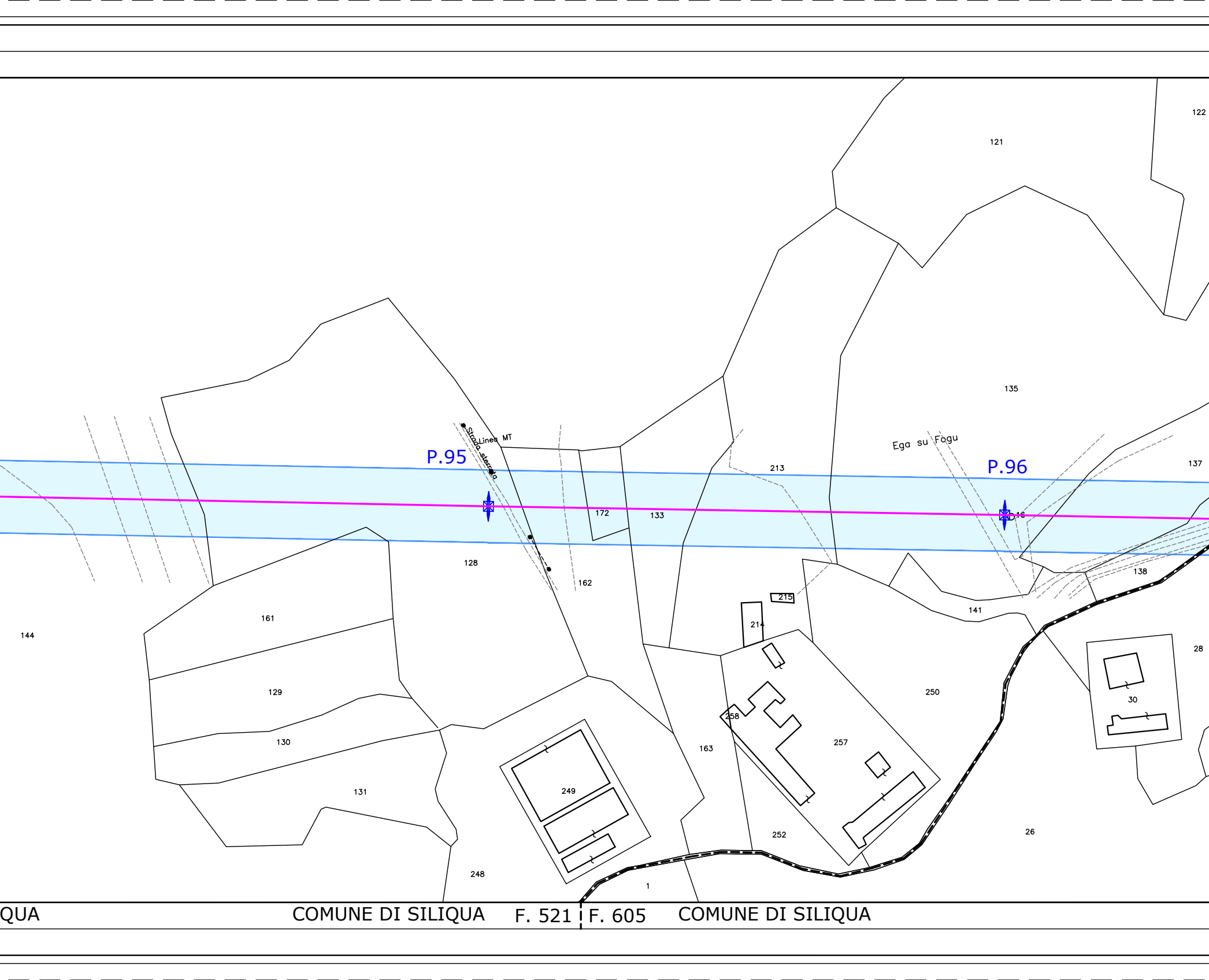

122
121
135
137
P.95
P.96
Strada sterrata
Linea MT
Ega su Fogu
213
172
133
16
128
162
138
215
141
214
144
161
28
250
30
129
258
257
130
163
249
131
252
26
248
1
QUA
COMUNE DI SILIQUA
F. 521
F. 605
COMUNE DI SILIQUA

PROVINCIA DI CAGLIARI PROVIN

COMUNE DI SILIQUA F. 521 ¦ F. 605 ¦ F. 21 COMUNE

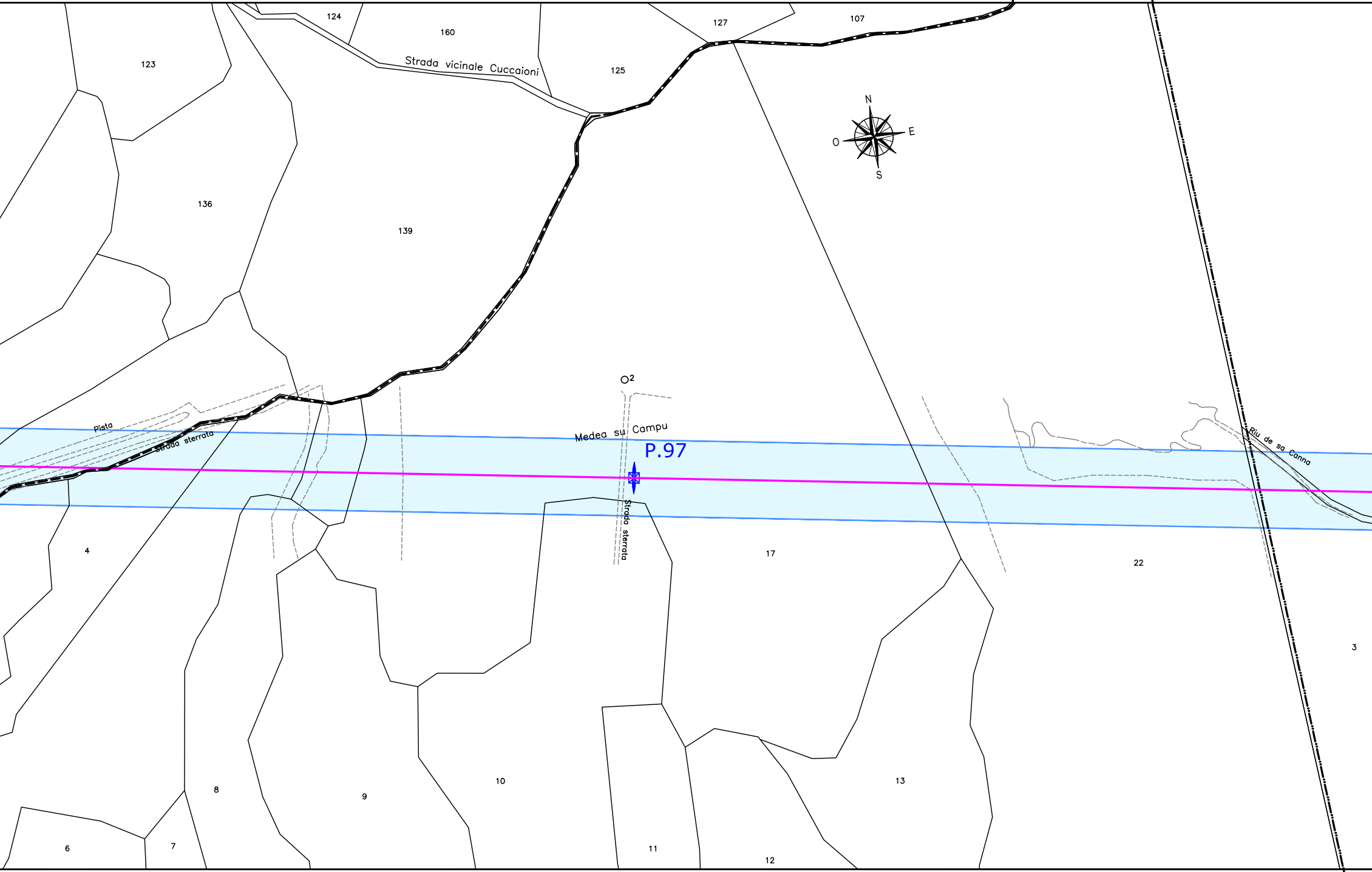
124
160
123
Strada vicinale Cuccaioni
125
127
107
N
O
E
S
136
139
O2
Pista
Strada sterrata
Medea su Campu
P.97
Strada sterrata
Riu de sa Canna
4
17
22
3
8
9
10
13
6
7
11
12

COMUNE DI SILIQUA F. 605 ¦ F.

PROVINCIA DI CAGLIARI

CIA DI CAGLIARI

DI VILLASPECIOSA F. 21

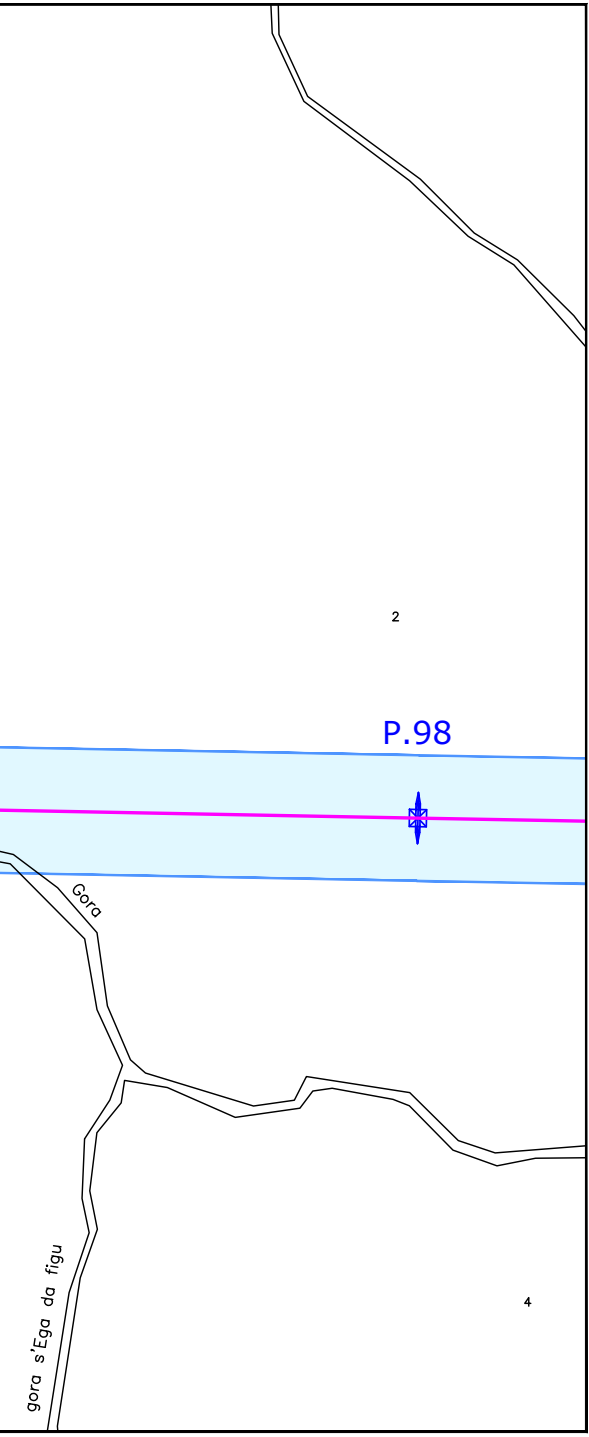
2
P.98
Gora
gora s'Ega da figu
4

21 COMUNE DI VILLASPECIOSA F. 21

PROVINCIA DI CAGLIARI