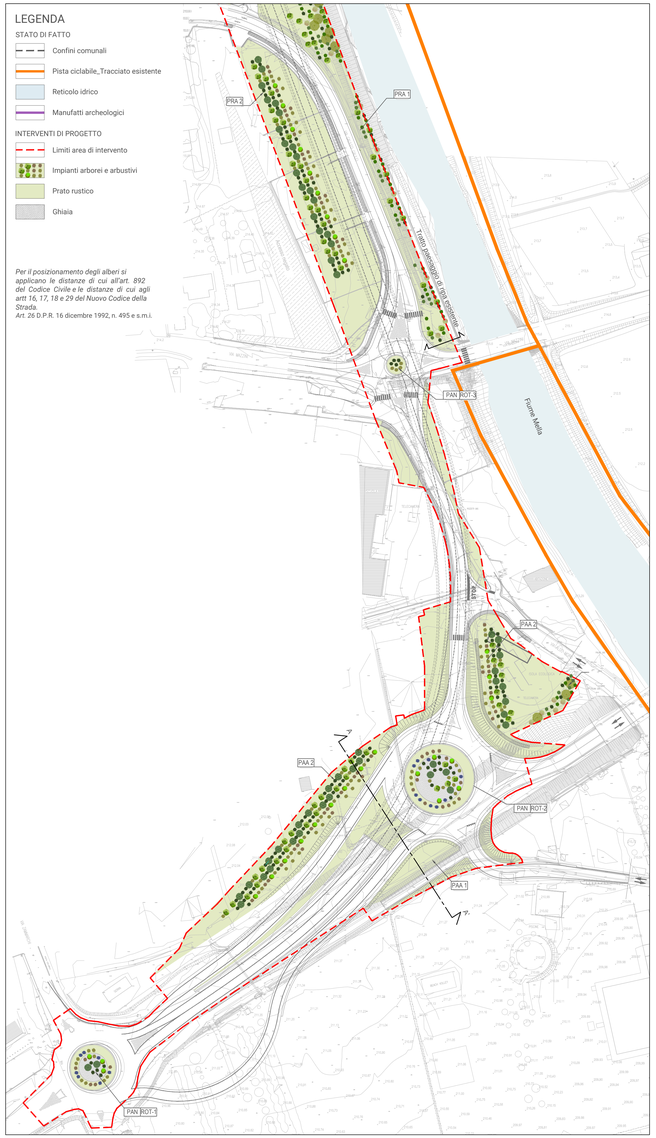

01 QUADRANTE A1_Planimetria Opere a Verde
Planimetria in scala 1:1.000

PAN_PAESAGGIO ANTROPIZZATO

PAN2 _ROTATORIA 1 RINVERDIMENTO ARBOREO-ARBUSTIVO

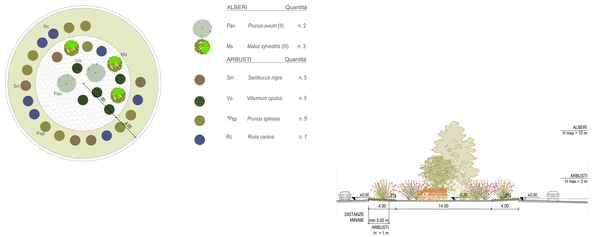

PAN2 _ROTATORIA 2 RINVERDIMENTO ARBOREO-ARBUSTIVO

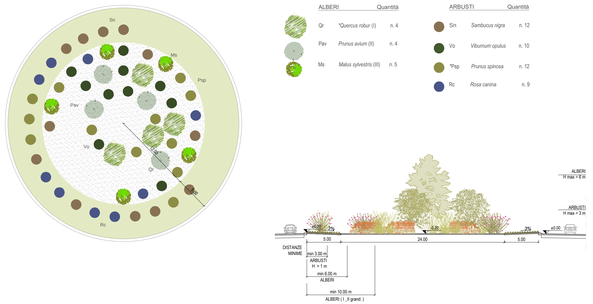

PAN2 _ROTATORIA 3 RINVERDIMENTO ARBOREO-ARBUSTIVO

METRI 1: 300
0 3 6 15

PA_PAESAGGIO AGRICOLO

PAA1 MACCHIA ARBUSTIVA

PAA2 MACCHIA ARBOREA E ARBUSTIVA

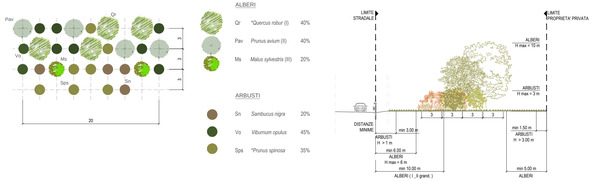

PR_PAESAGGIO DI RIPA

PRA1 FASCIA RIPARIALE ESISTENTE

METRI 1: 300
0 3 6 15

SEZIONE A-A'

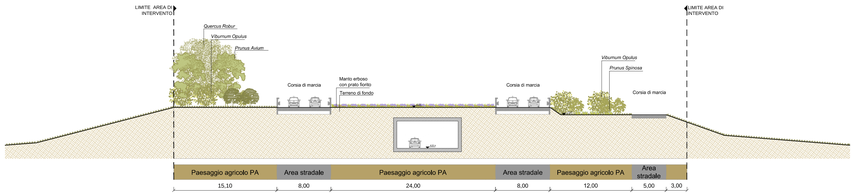

METRI 1: 300
0 3 6 15

02 DETTAGLI TIPOLOGICI - SEZIONI

ALBERI

ARBUSTI

03 ABACO SPECIE VEGETALI

PIANTUMAZIONI ARBUSTIVE_SEMINA TAPPETI ERBOSI

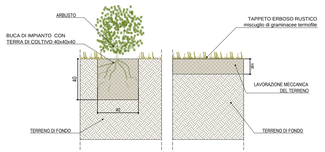

PIANTUMAZIONI ARBOREE_PALI TUTORI

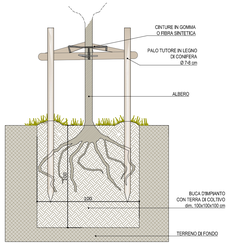

PIANTUMAZIONI ARBOREE_IMPIANTI FORESTALI

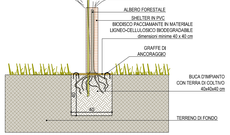

04 DETTAGLI TIPOLOGICI
Sezioni in scala 1:20

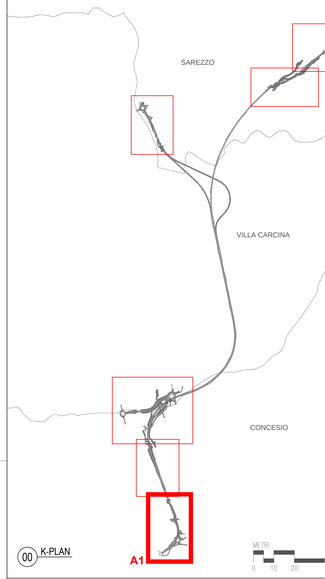

00 K-PLAN

Sanas
GRUPPO FS ITALIANE

COORDINAMENTO TERRITOR

Raccordo Autostradale tra l'Autostrada A4 e la Valtrompia

Predisposizione collegamento Concesio - Lumezzane ad unica carreg 1° Lotto Funzionale

PERIZIA DI VARIANTE TECNIC

REDAZIONE ATI:
RINA · AMBERG ENGINEERING · ETACONS S.r.l. Società di ingegneria · cdb INGEGNERIA

IL PROGETTISTA		GRUPPO DI PROGETTAZIONE
Responsabile dell'interazione tra le varie discipline specialistiche	Ing. Alessandro Aliotta Ord. Ingg. Genova N. 7995A	Resp. Progettazione Stradale Resp. Progettazione Strutturale Resp. Progettazione Gallerie
Resp. Progettazione Paesaggistica e Direttore Tecnico LAND Italia Srl	Dr. Arch. Andrea Kipar Ord. Arch. Milano N. 1335?	Resp. Progettazione Geotecnica Resp. Progettazione Idraulica Resp. Progettazione Paesaggistic e Direttore Tecnico LAND Italia Sr Geologo
PROTOCOLLO E DATA		IL RESPONSABILE DEL PROCEDIM
-		Ing. Giancarlo LUONGO
		IL DIRETTORE DEI LAVORI
		Ing. Giuseppe Zanfram

ID. ELABORATO

Codice Commessa	Lotto	Fase	Capitolo	Paragrafo	Tp	Disciplina	Progressivo	Rev.
MICDNV01148	LL01	PVT	DG	00	TIP	ARCH	0007	0

TITOLO
PLANIMETRIA PAESAGGISTICA E TIPOLOGICI OPERE A VERDE
Comune di Concesio / A1

REV.	DESCRIZIONE	DATA	REDATTO
02	-	-	-
01	-	-	-
00	-	19/06/2019	-