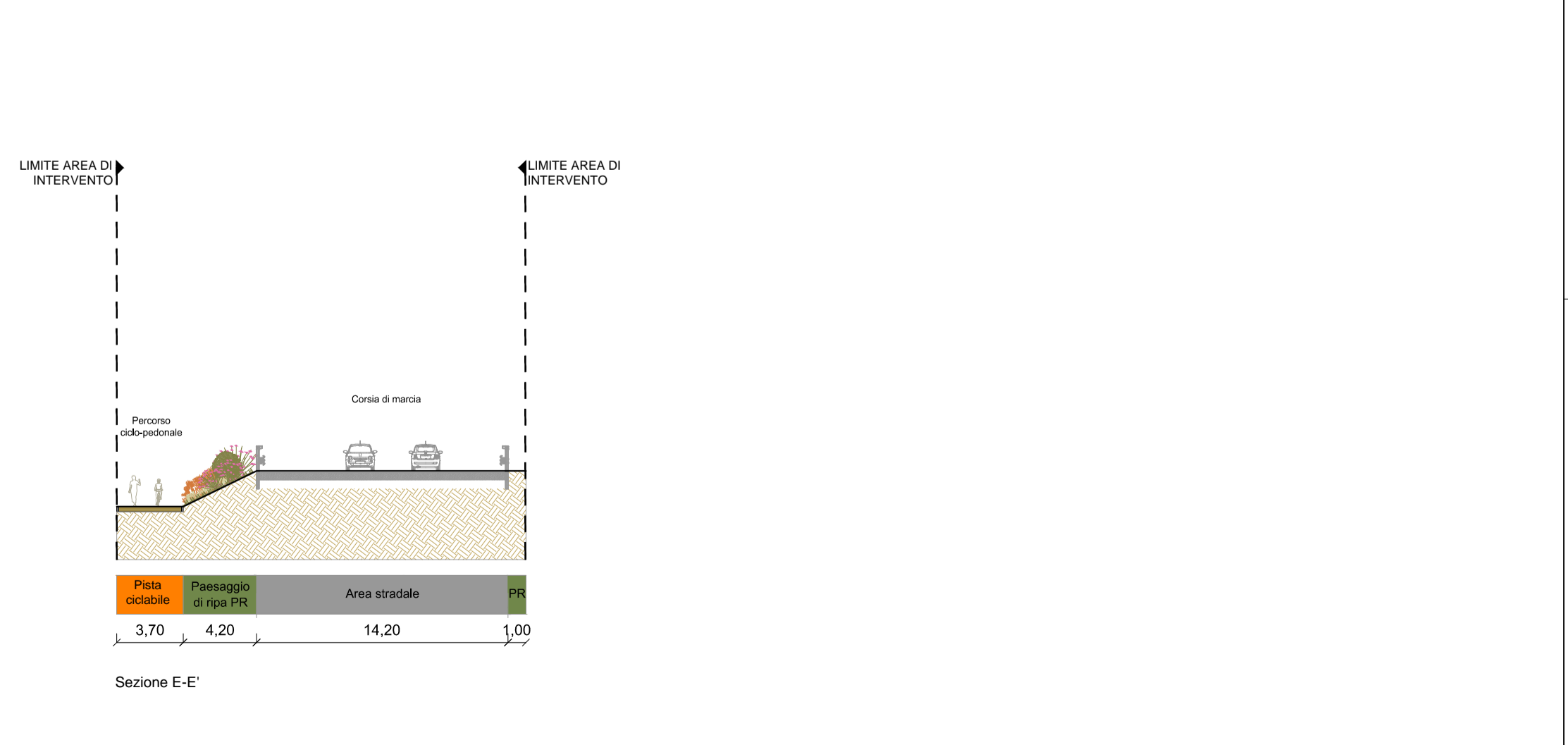
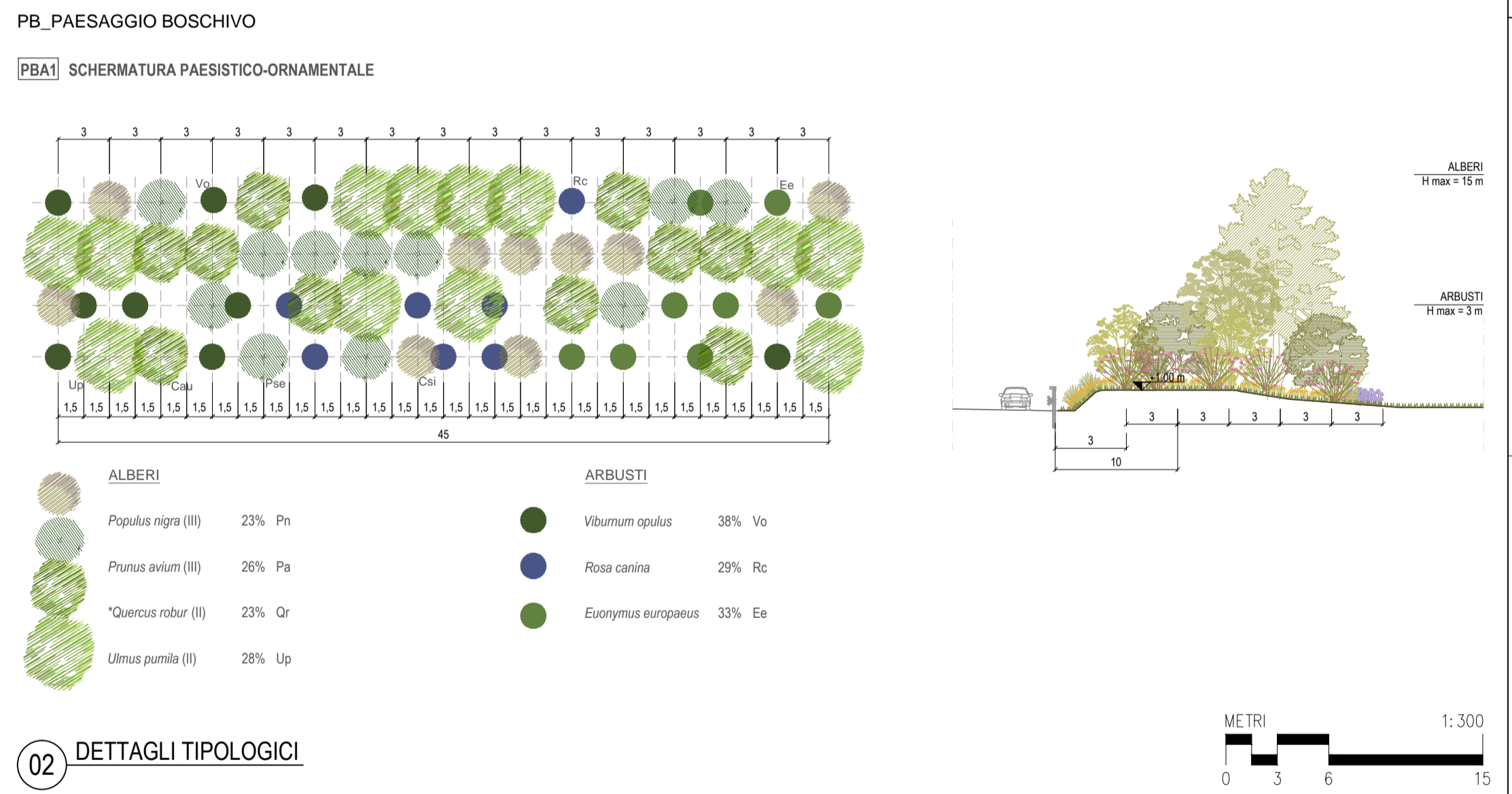

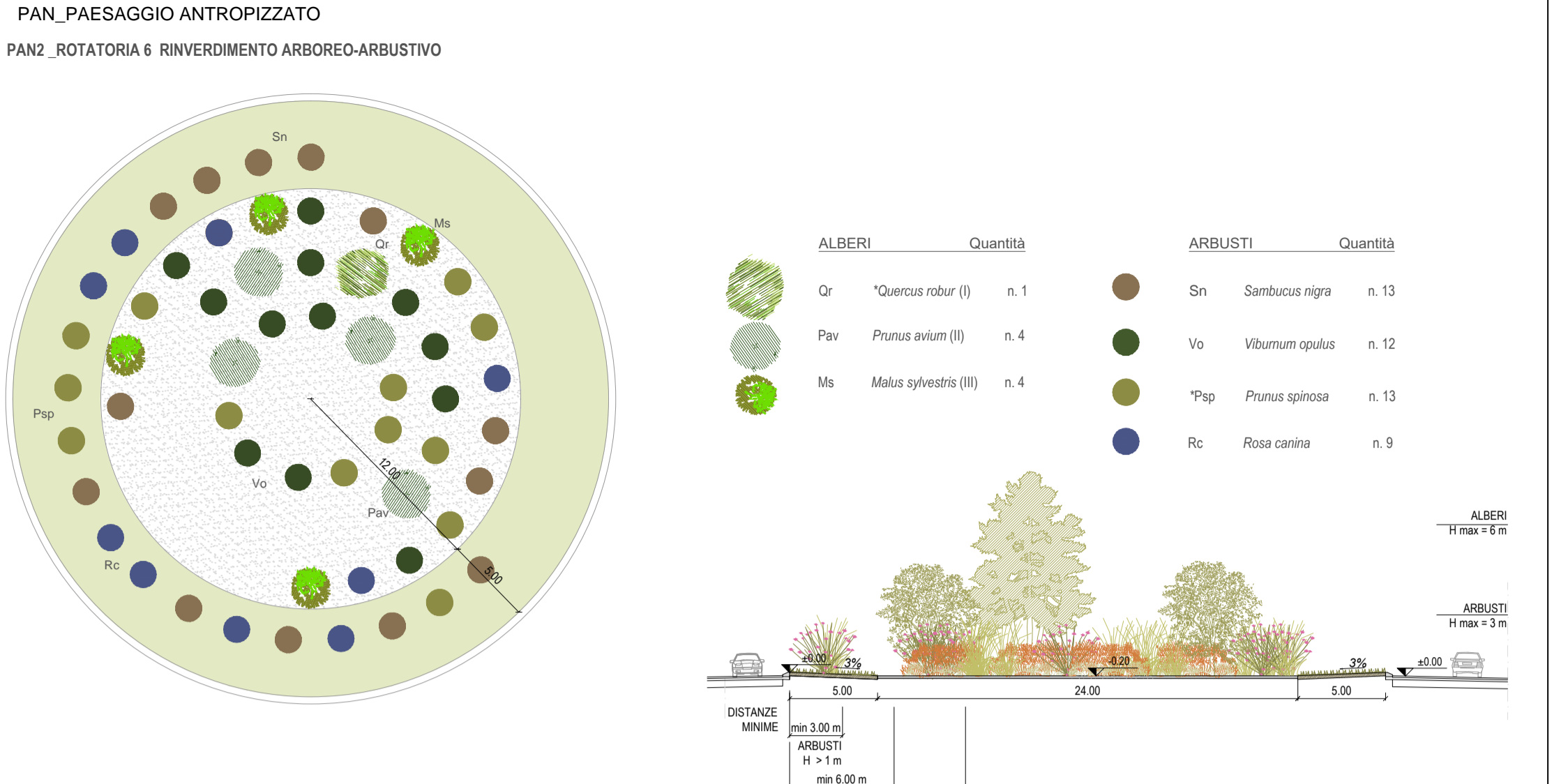




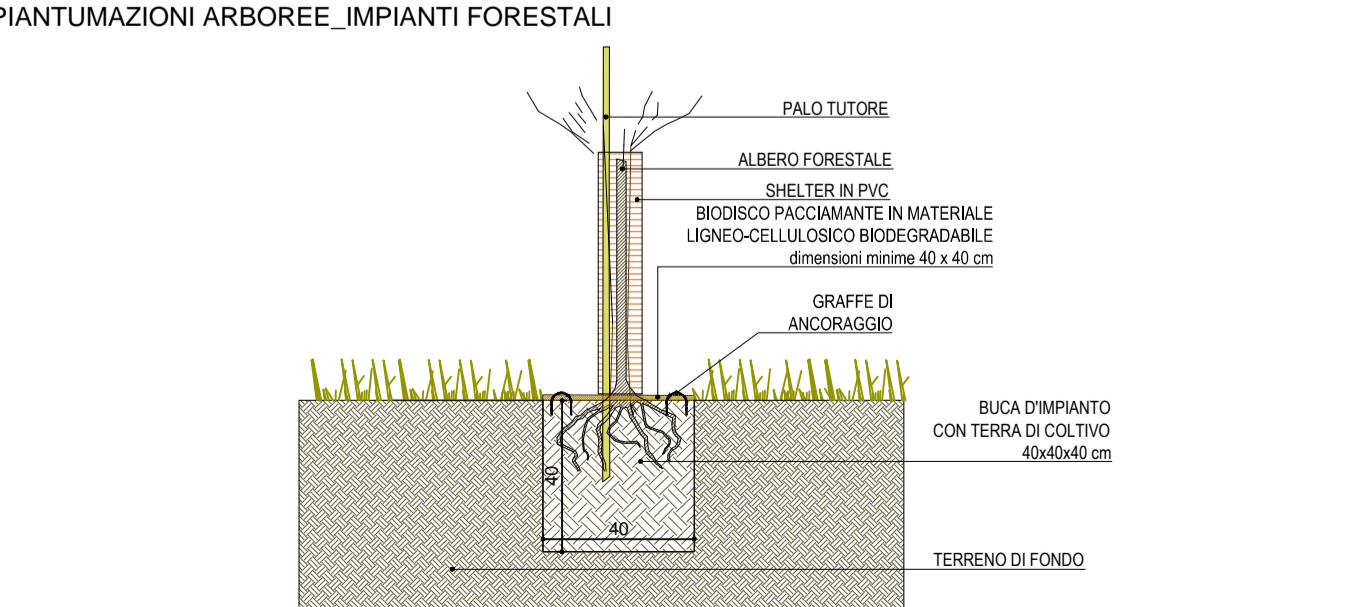
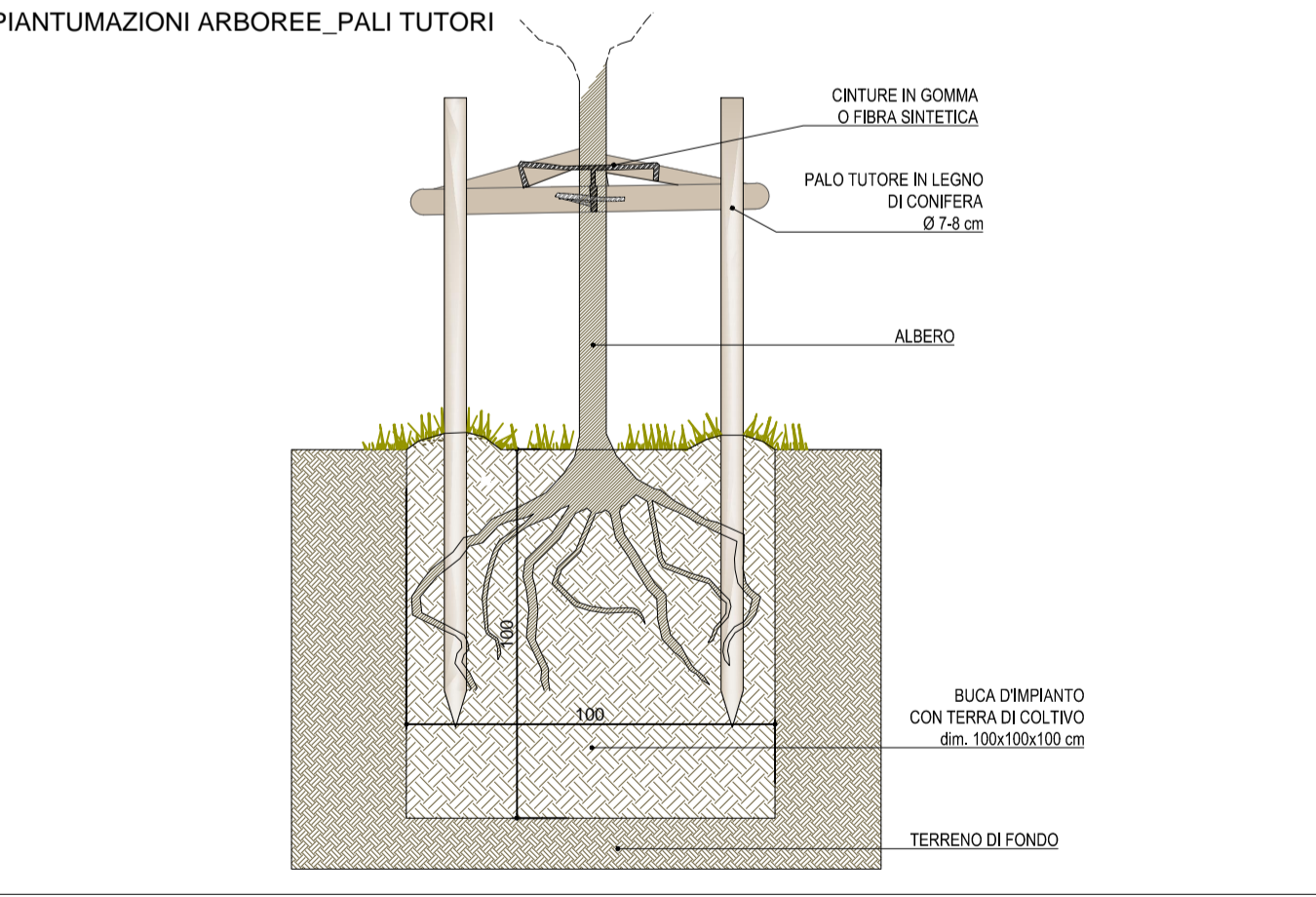
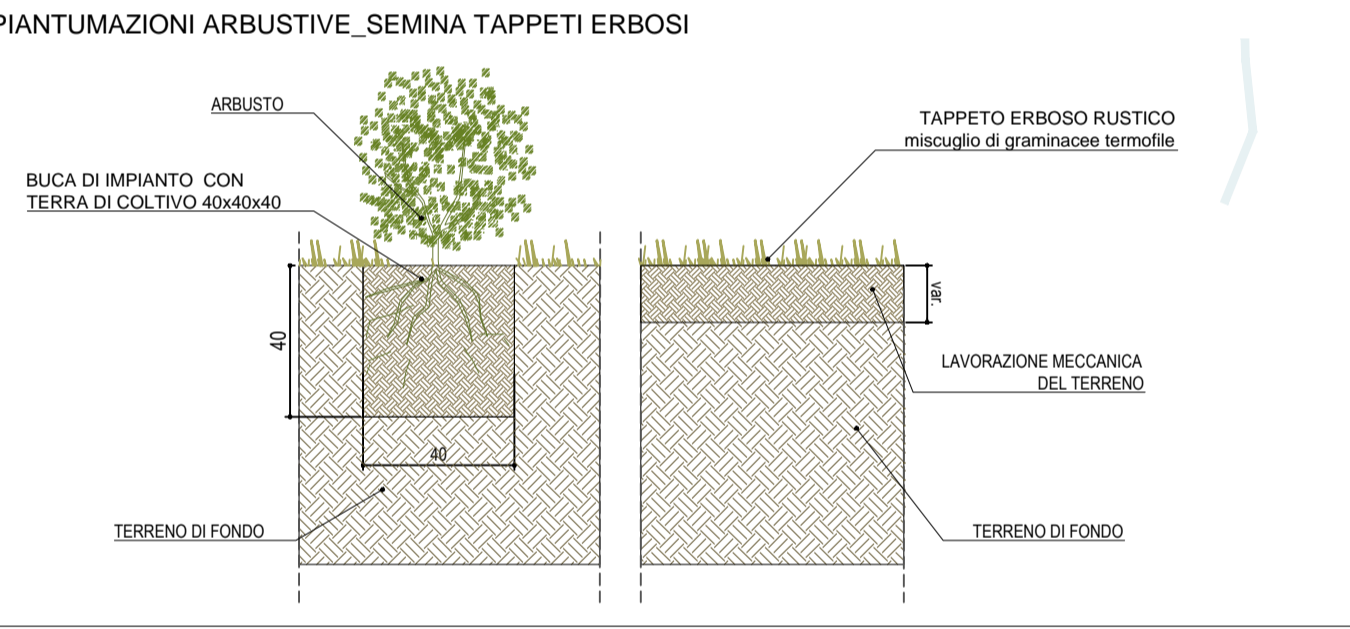
01 QUADRANTE B1_Planimetria Opere a Verde
Planimetria in scala 1:1.000



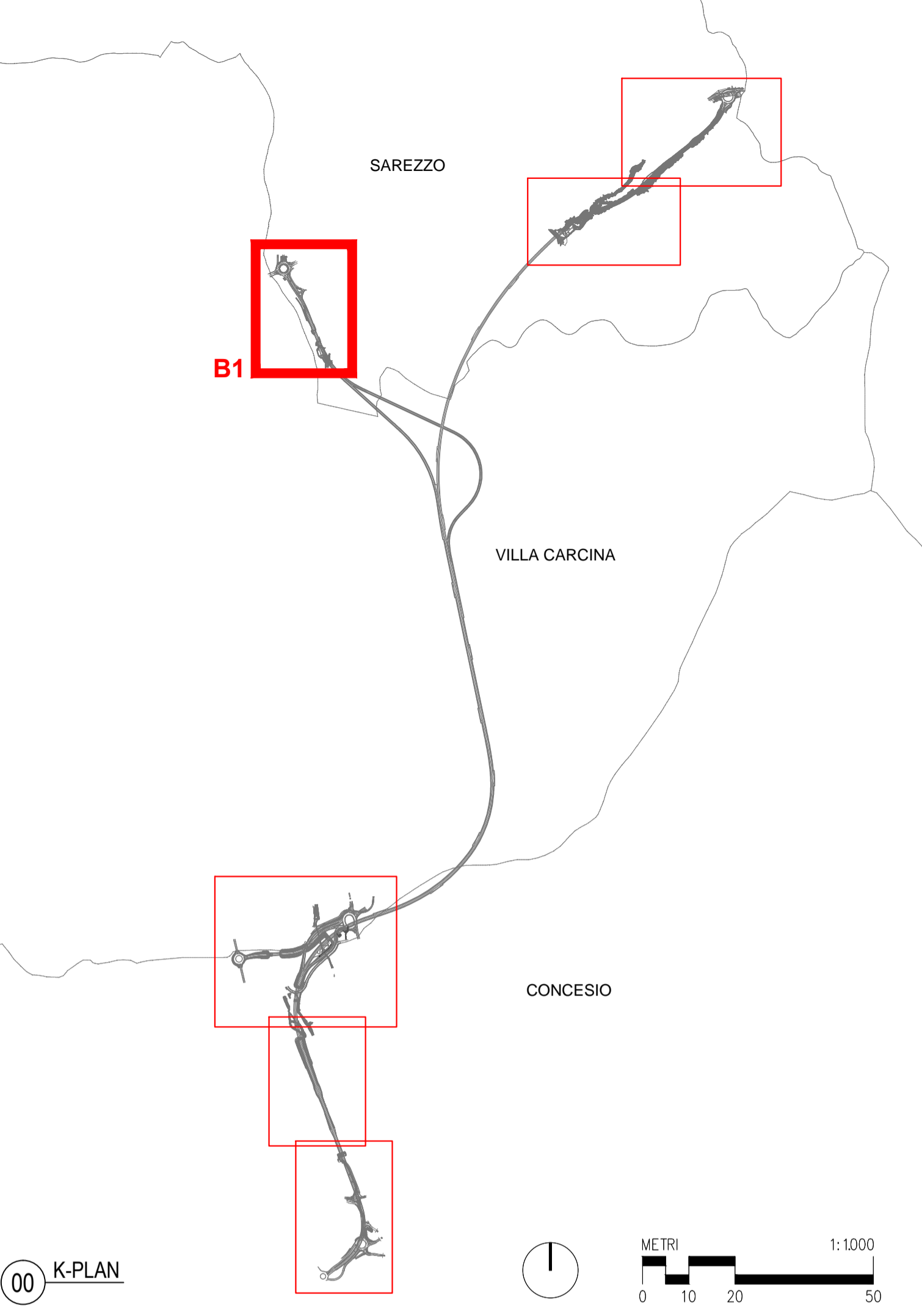
03 SEZIONE E-E'
Sezioni in scala 1:20



03 ABACO SPECIE VEGETALI



04 DETTAGLI TIPOLOGICI
Sezioni in scala 1:20



COORDINAMENTO TERRITORIALE NORD-OVEST

Raccordo Autostradale tra l'Autostrada A4 e la Valtrompia

Predisposizione collegamento Concesio - Lumezzane ad unica carreggiata 1° Lotto Funzionale

PERIZIA DI VARIANTE TECNICA

REDAZIONE ATI:

IL PROGETTISTA

Responsabile dell'interazione tra le varie discipline specialistiche: **Ing. Alessandro Allotta** (Orz. Ingg. Genova N. 7995A)

Gruppo di Progettazione:

- Ing. Lorenzo Ruffini
- Ing. Andrea Tomarchio
- Ing. Franz Pacher
- Ing. Alessio Bado
- Ing. Alice Canepa
- Dr. Arch. Andreas Kipar
- Dr. Arch. Andreas Kipar
- Dott. Roberto Pedone

PROTOCOLLO E DATA

IL RESPONSABILE DEL PROCEDIMENTO
Ing. Giancarlo LUONGO

IL DIRETTORE DEI LAVORI
Ing. Giuseppe Zanframundo

ID. ELABORATO	Codice Comessa	Lotto	Fase	Capitolo	Paragrafo	Tip.	Disciplina	Progressivo	Rev.	SCALA
	MICONV01148	LL01	PVT	DG	00	TIP	ARCH	0010	0 0	1:1.000

TITOLO
PLANIMETRIA PAESAGGISTICA E TIPOLOGICI OPERE A VERDE

REV.	DESCRIZIONE	DATA	REDATTO	VERIFICATO	APPROVATO
02	-	-	-	-	-
01	-	-	-	-	-
00	-	19/06/2019	-	-	-