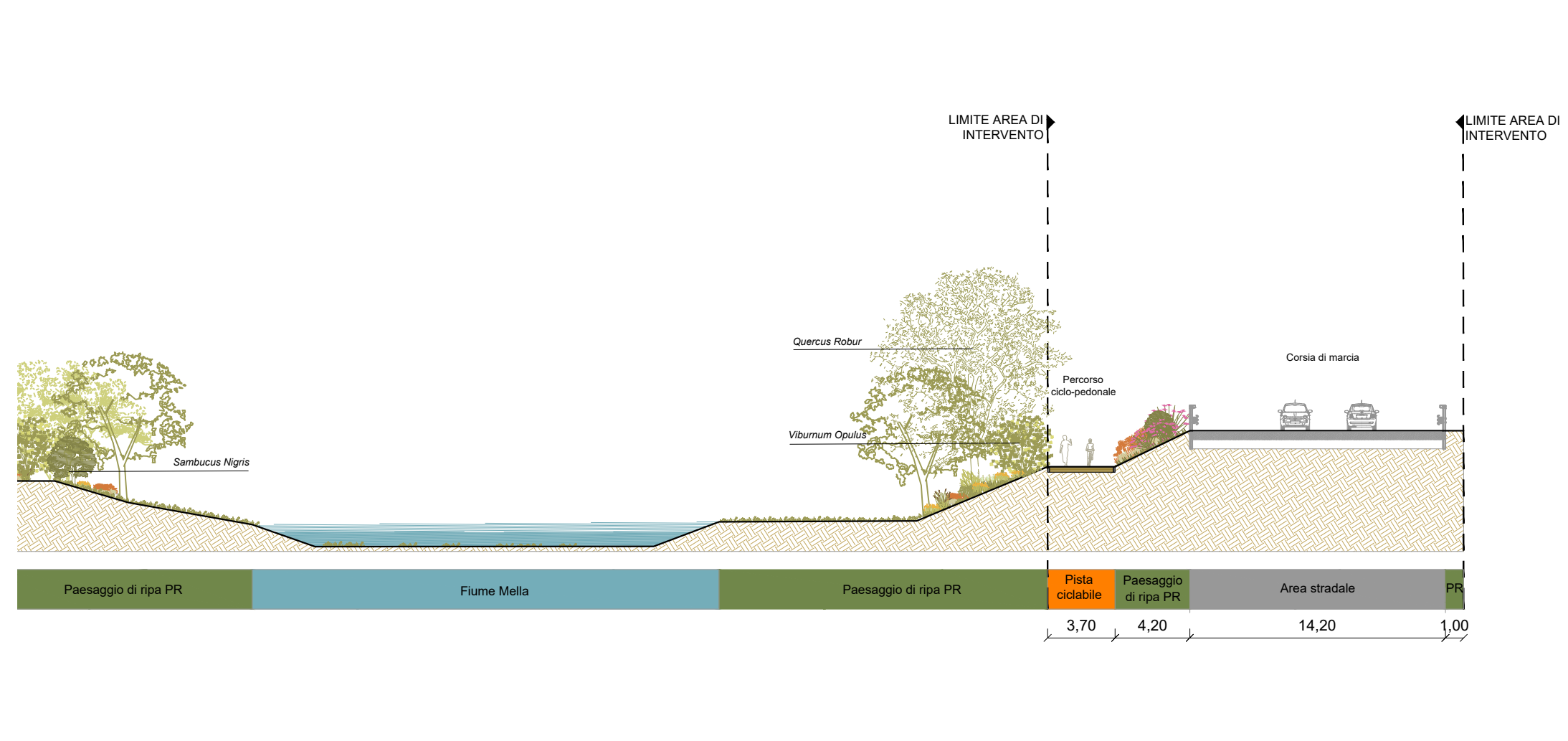
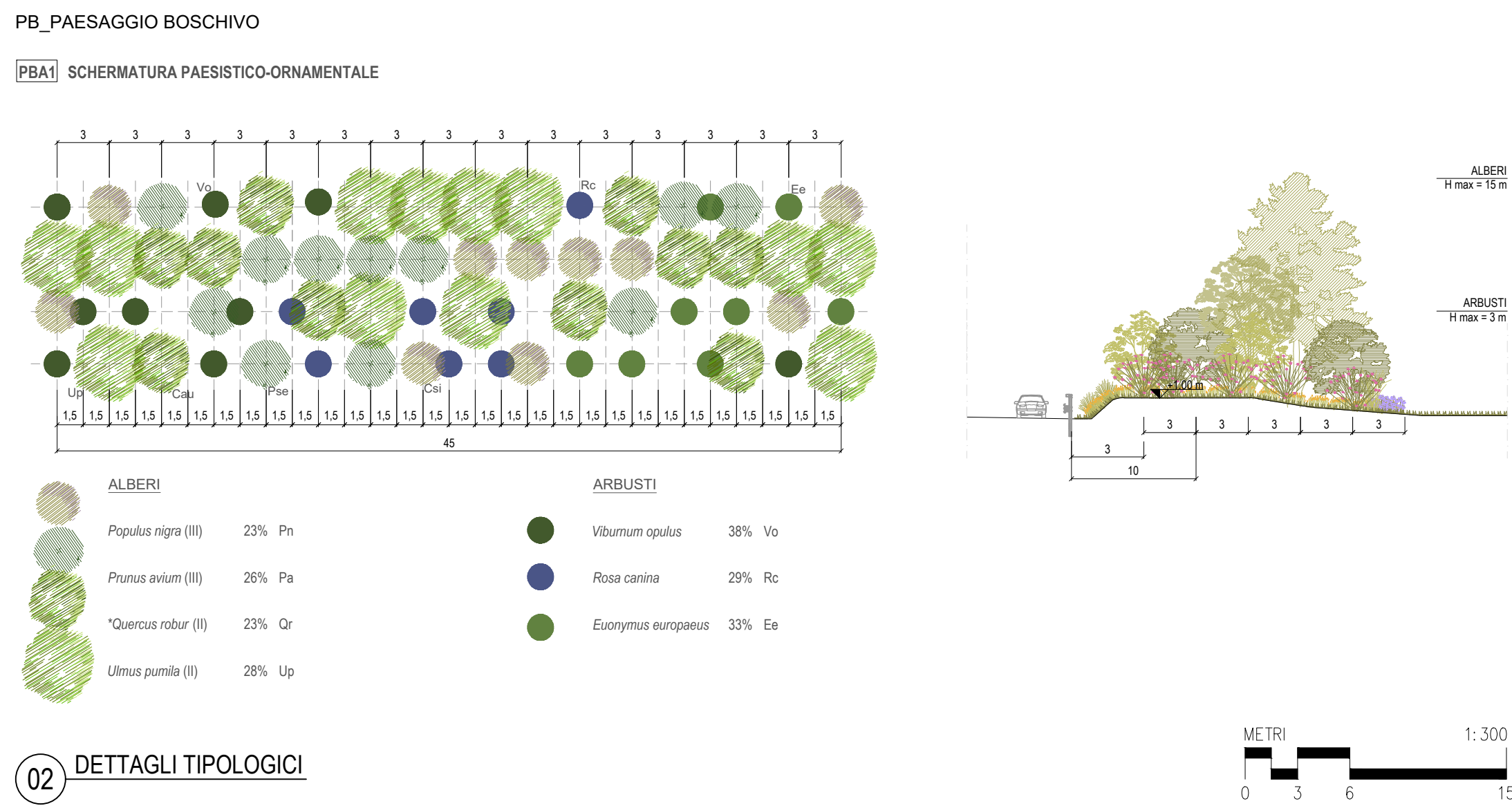

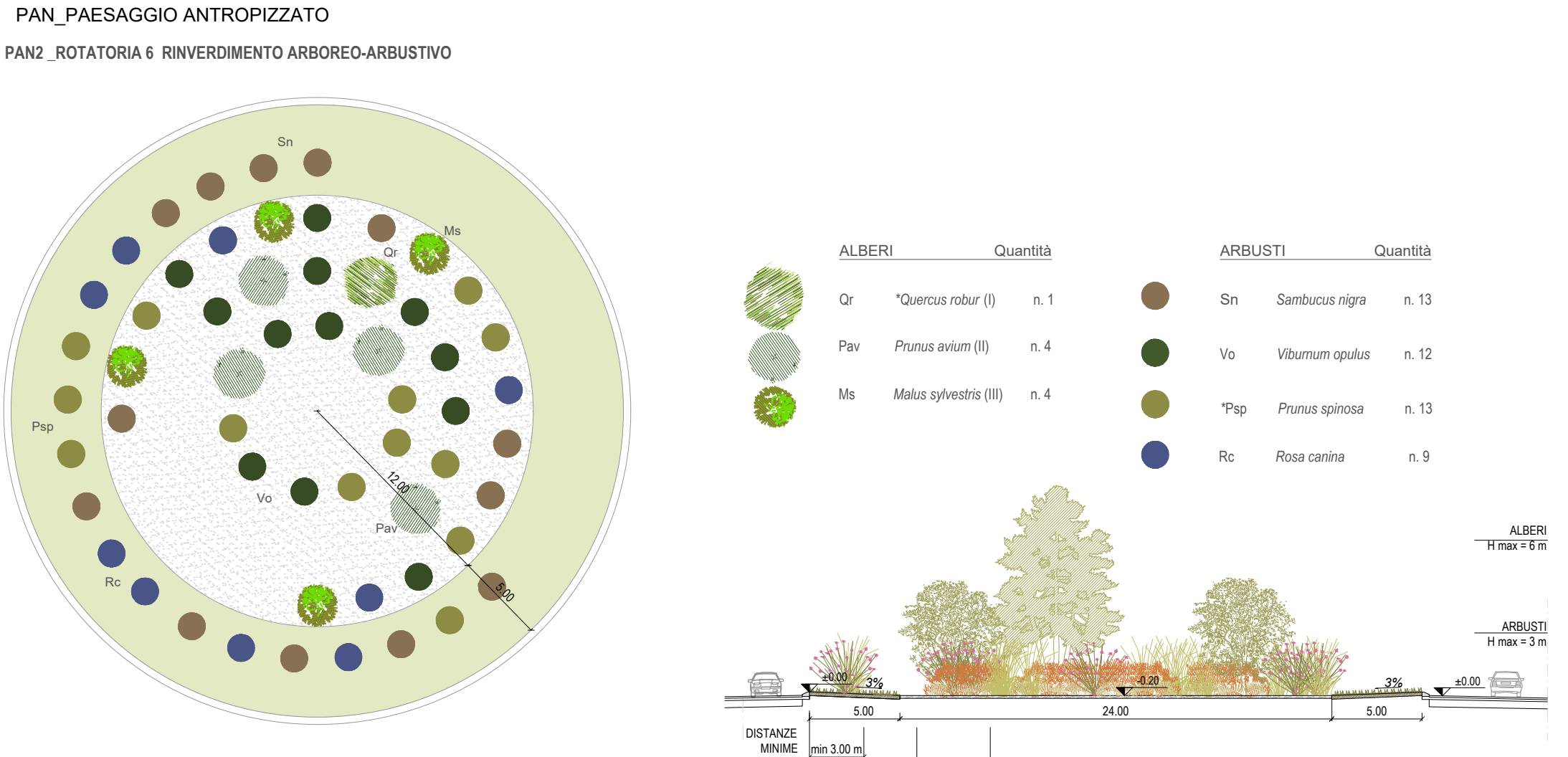



01 QUADRANTE SAREZZO Planimetria Opere a Verde
Planimetria in scala 1:1.000

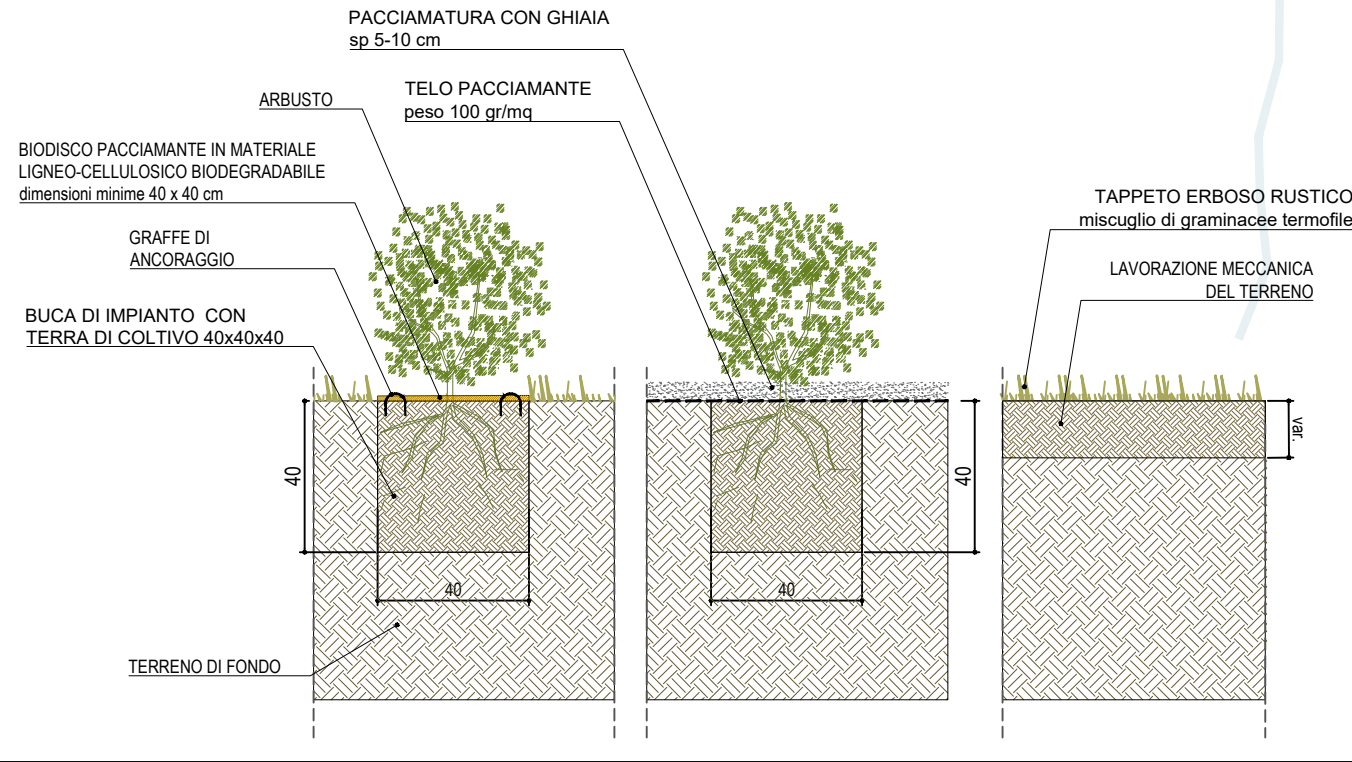


03 SEZIONE E-E'
Sezioni in scala 1:300

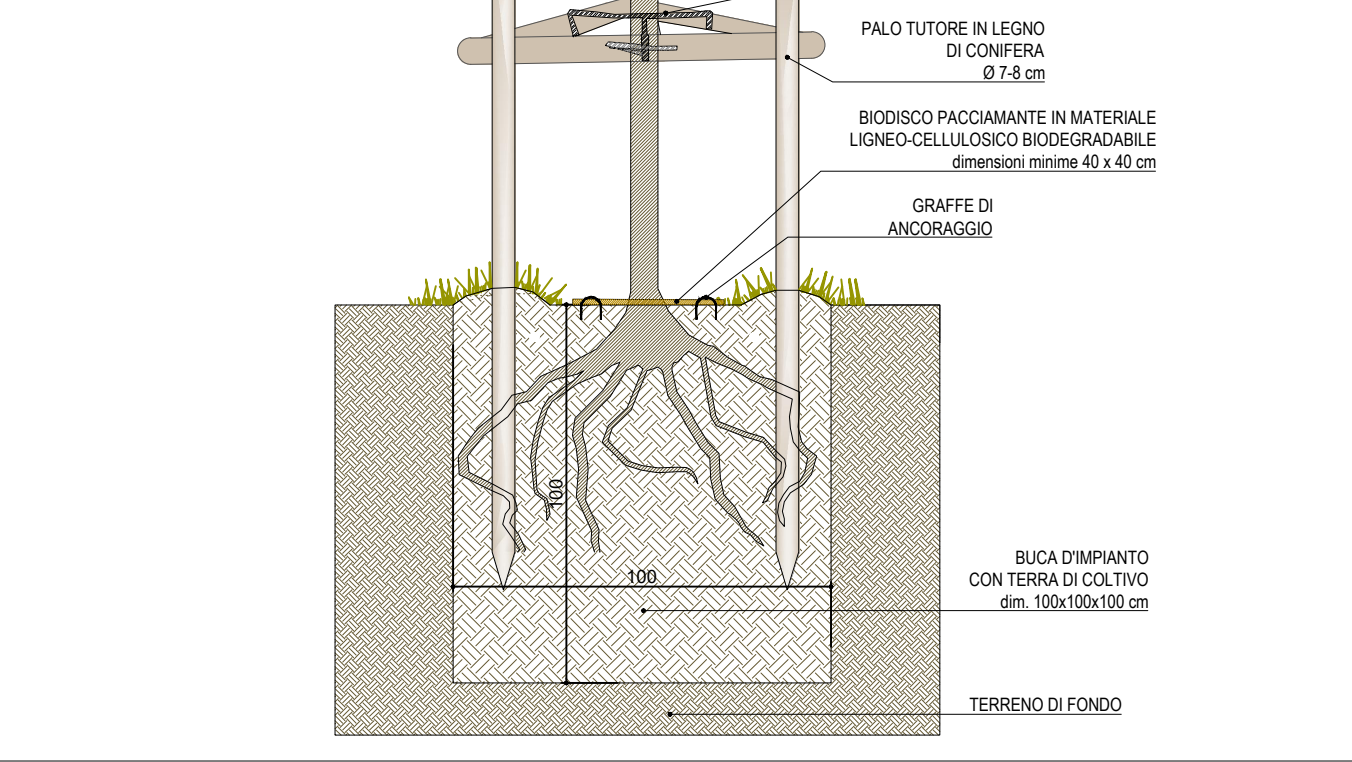


03 ABACO SPECIE VEGETALI

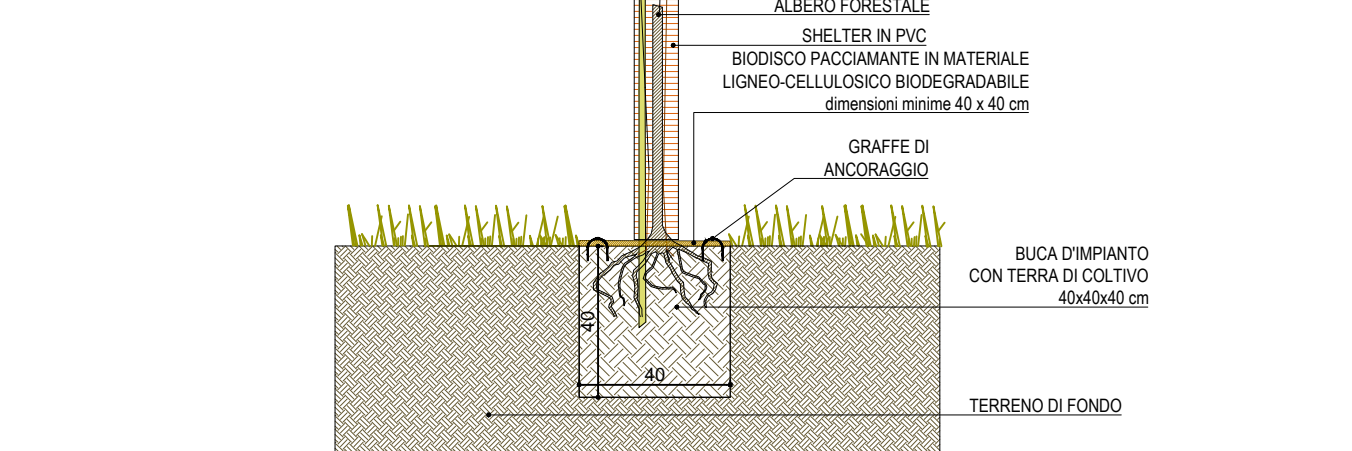
PIANTUMAZIONI ARBUSTIVE_SEMINA TAPPETI ERBOSI



PIANTUMAZIONI ARBOREE_PALI TUTORI



PIANTUMAZIONI ARBOREE_IMPIANTI FORESTALI



04 DETTAGLI TIPOLOGICI
Sezioni in scala 1:20



COORDINAMENTO TERRITORIALE NORD-OVEST

Raccordo Autostradale tra l'Autostrada A4 e la Valtrompia

Predisposizione collegamento Concesio - Lumezzane ad unica carreggiata 1° Lotto Funzionale

PERIZIA DI VARIANTE TECNICA

REDAZIONE ATI: 	
IL PROGETTISTA Responsabile dell'interazione tra le varie discipline specialistiche: Ing. Alessandro Allotta (Ord. Ingeg. Genova N. 7995A) Direttore Tecnico LAND Italia Srl (Dr. Arch. Andreas Kipar, Ord. Arch. Milano N. 13359)	
GRUPPO DI PROGETTAZIONE Resp. Progettazione Stradale: Ing. Lorenzo Ruffini Resp. Progettazione Strutturale: Ing. Andrea Tomarcho Resp. Progettazione Gallerie: Ing. Franz Pachter Resp. Progettazione Geotecnica: Ing. Alessio Bado Resp. Progettazione Idraulica: Ing. Alice Canepa Resp. Progettazione Paesaggistica: Dr. Arch. Andreas Kipar Geologo: Dott. Roberto Pedone	
PROTOCOLLO E DATA IL RESPONSABILE DEL PROCEDIMENTO Ing. Giancarlo LUONGO IL DIRETTORE DEI LAVORI Ing. Giuseppe Zanframundo	
ID ELABORATO Codice Commessa: MICOINV1148 Lotto: LL01 Fase: PVT Capitolo: 00 Paragrafo/Tip: 00 D Disciplina: ARCH Progressivo: 0016 Rev: 01	SCALA 1:1.000
TITOLO Opere a verde Area di Sarezzo	
02 - - - -	01 - - - -
00 Prima emissione	31/01/2020 L.Mantegazza S.Martin A.Kipar
REV. DESCRIZIONE	DATA REDATTO VERIFICATO APPROVATO