PROFILO LONGITUDINALE FOSSO DI GUARDIA CANTIERE scala 1:200/1:200

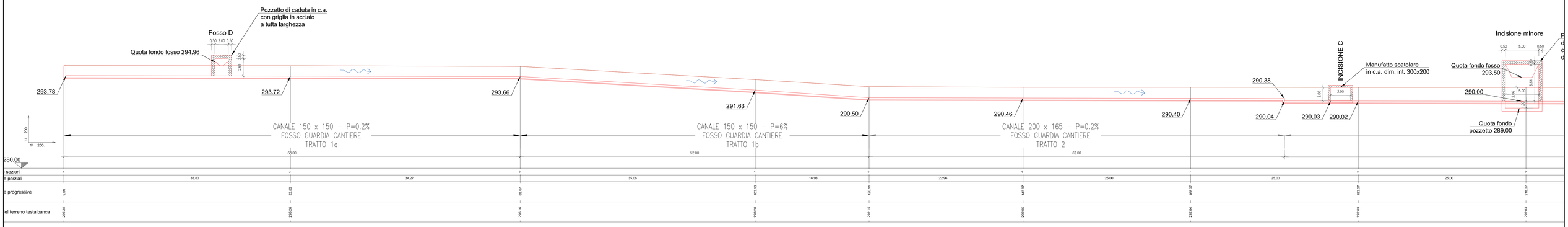

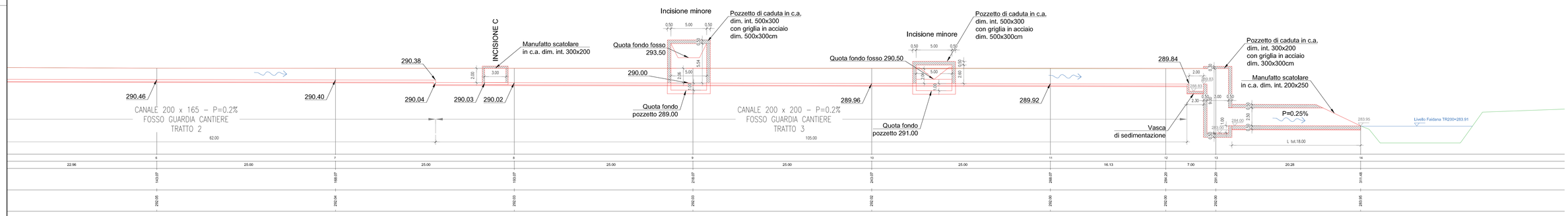

PROFILO LONGITUDINALE INCISIONE C scala 1:100/1:200

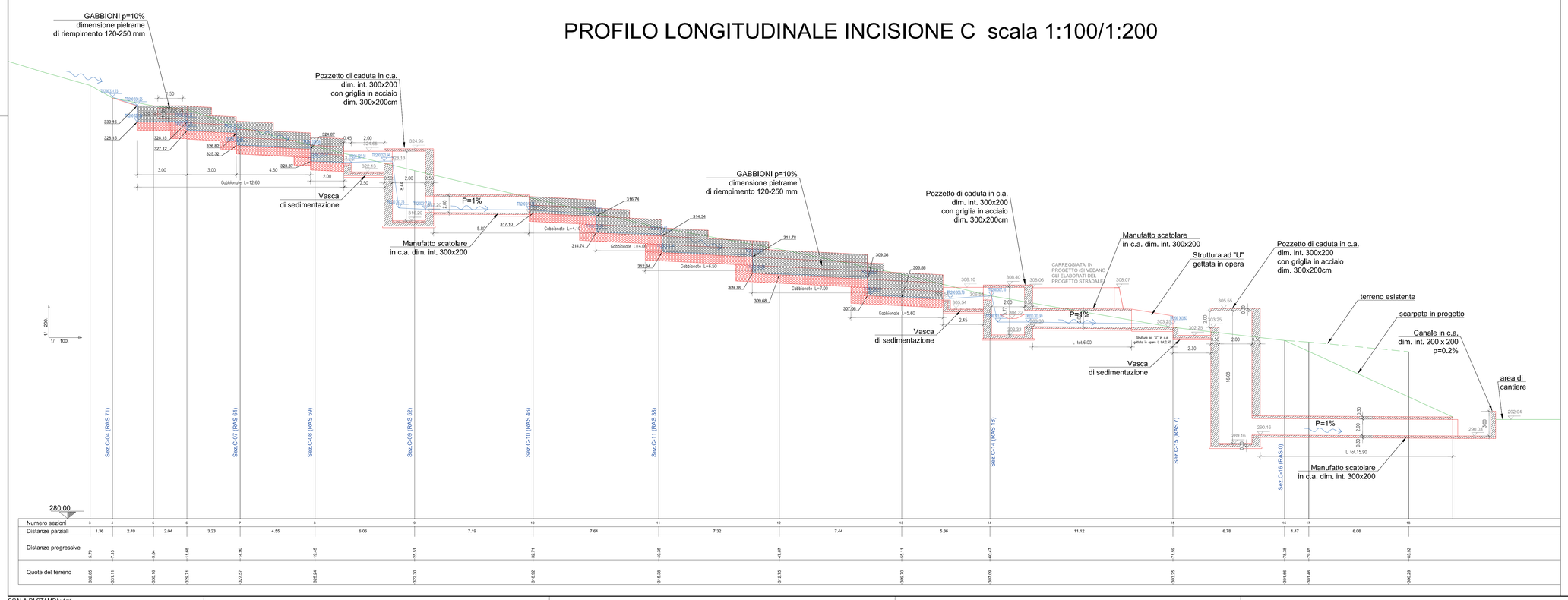

SCALA DI STAMPA: 1=1

anas
GRUPPO FS ITALIANE

COORDINAMENTO TERRITORIALE NORD-OVEST

Raccordo Autostradale
tra l'Autostrada A4 e la Valtrompia
Predisposizione collegamento
Concesio - Lumezzane ad unica carreggiata
1° Lotto Funzionale

PERIZIA DI VARIANTE TECNICA

REDAZIONE ATI:
RINA · AMBERG ENGINEERING · ETACONS S.r.l. Società di ingegneria · cdh · LAND

IL PROGETTISTA		GRUPPO DI PROGETTAZIONE	
Responsabile dell'interazione tra le varie discipline specialistiche	Ing. Alessandro Aliotta Ord. Ingg. Genova N. 7995A	Resp. Progettazione Stradale	Ing. Lorenzo Ruffini
		Resp. Progettazione Strutturale	Ing. Andrea Tomarchio
Direttore Tecnico	Prof. Ing. Andrea Del Grosso Ord. Ingg. Genova N. 3611	Resp. Progettazione Gallerie	Ing. Franz Pacher
		Resp. Progettazione Geotecnica	Ing. Alessio Bado
		Resp. Progettazione Idraulica	Ing. Alice Canepa
		Geologo	Dott. Roberto Pedone

PROTOCOLLO E DATA

-

IL RESPONSABILE DEL PROCEDIMENTO

Ing. Giancarlo LUONGO

IL DIRETTORE DEI LAVORI

Ing. Giuseppe Zanframundo

ID. ELABORATO

Codice Commessa	Lotto	Fase	Capitolo	Paragrafo	Tip	Disciplina	Progressivo	Rev.
MICONV01148	LL01	PVT	VAL	00	D	CAP	00109	0 0

SCALA 1:200/1:100

TITOLO
IDROLOGIA ED IDRAULICA
Cantiere Valpobbia. Profili longitudinali fosso di guardia cantiere e incisione C

REV.	DESCRIZIONE	DATA	REDATTO	VERIFICATO	APPROVATO
02	–	–	–	–	–
01	–	–	–	–	–
00	Prima emissione	30/04/2020	A. Canepa	A. Aliotta	A. Del Grosso