Materiali in progressiva 0+40.00			
Materiale	Area	Volume	Vol.Cumulativo
BONIFICA	58.33	0.00	0.00

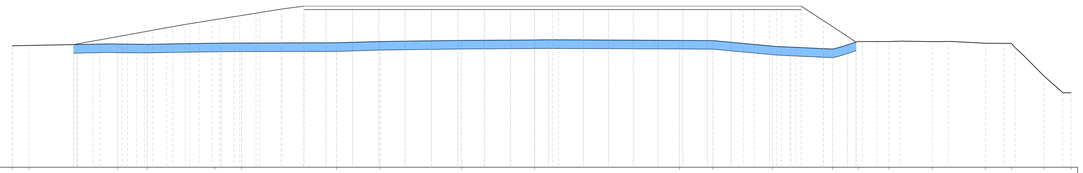

TR. CANTIERE SAREZZO
Sez. 1
Progressiva: 0+040.00
Scala: 1:200
Quota di Riferimento: 240.00

PROGRESSIVE TERRENO	-48.67 -47.12 -38.85 -38.10 -29.78 -27.30 -18.46 -14.38 -6.80 0.00 13.50 16.61 22.17 27.78 30.13 33.02 37.07 42.01 44.44 47.48 50.00
QUOTE TERRENO	251.29 251.34 251.47 251.45 251.54 251.57 251.59 251.71 251.81 251.86 251.81 251.80 251.28 251.01 251.71 251.71 251.70 251.56 251.53 248.48 248.93
DISTANZE PARZIALI TERRENO	7.70 2.75 5.02 8.84 4.08 7.58 5.98 12.21 3.11 5.56 3.91 2.78 3.24 1.95 1.74
PROGRESSIVE PROGETTO	-42.96 -42.60 -40.52 -38.44 -36.36 -34.29 -32.12 -30.06 -28.00 -25.94 -23.60 -21.52 -19.43 -16.97 -14.51 -12.06 -9.60 -7.14 -4.68 -2.22 0.00 2.25 4.56 6.88 9.19 11.50 13.81 16.11 18.31 20.47 22.55 24.84 26.92 29.96
QUOTE PROGETTO	251.42 251.49 251.86 252.24 252.62 252.99 253.37 253.69 254.02 254.35 254.73 255.00 253.65 253.65 251.65
DISTANZE PARZIALI PROGETTO	2.41 2.38 2.35 2.31 2.27 2.23 2.18 2.13 2.01 2.08 2.71

Materiali in progressiva 0+60.00			
Materiale	Area	Volume	Vol.Cumulativo
BONIFICA	68.76	1270.98	1270.98

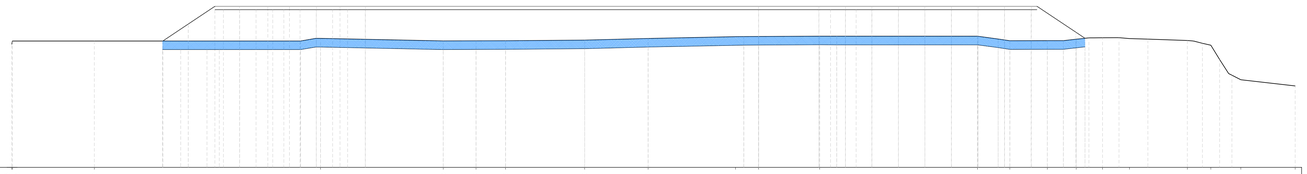

TR. CANTIERE SAREZZO
Sez. 2
Progressiva: 0+060.00
Scala: 1:200
Quota di Riferimento: 240.00

PROGRESSIVE TERRENO	-66.96 -66.03 -61.89 -40.82 -29.38 -26.32 -23.58 -16.20 -10.29 -2.14 0.00 5.69 20.40 23.42 26.90 29.69 32.05 34.56 38.95 42.14 44.93 50.00
QUOTE TERRENO	251.47 251.76 251.77 252.01 251.77 251.78 251.79 251.85 252.00 252.17 252.19 252.22 252.21 251.79 251.79 251.93 252.06 251.99 251.81 251.37 248.16 247.58
DISTANZE PARZIALI TERRENO	7.64 19.22 11.44 3.06 2.75 7.37 5.91 8.15 5.68 13.12 3.48 3.67 5.07
PROGRESSIVE PROGETTO	-55.51 -53.14 -50.66 -48.35 -45.72 -43.71 -41.22 -39.00 -36.64 0.00 5.63 8.09 10.56 13.03 15.50 17.97 20.45 22.93 25.41 29.57 30.41
QUOTE PROGETTO	251.76 253.35 255.00 255.00 255.00 255.00 255.00 255.00 255.00 255.00 255.00 255.00 255.00 255.00 255.00 255.00 255.00 255.00 255.00 252.58 252.02
DISTANZE PARZIALI PROGETTO	2.37 2.48 36.64 5.63 2.08 2.25 3.63

Materiali in progressiva 0+80.00			
Materiale	Area	Volume	Vol.Cumulativo
BONIFICA	68.19	1369.58	2640.56

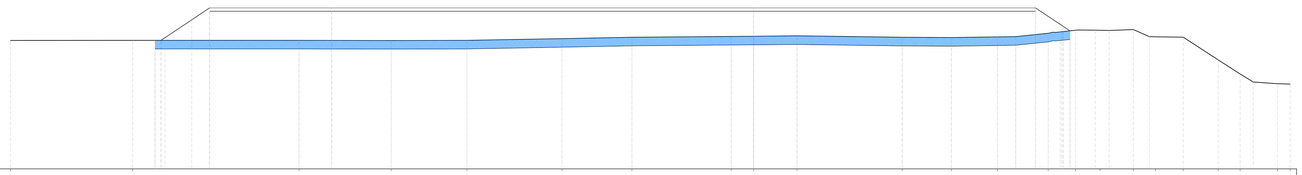

TR. CANTIERE SAREZZO
Sez. 3
Progressiva: 0+080.00
Scala: 1:200
Quota di Riferimento: 240.00

PROGRESSIVE TERRENO	-69.25 -57.85 -42.35 -33.77 -26.71 -17.84 -11.34 -2.09 0.00 4.05 13.85 16.43 22.72 27.45 30.00 32.29 35.38 37.45 40.03 43.29 45.53 48.81 50.00
QUOTE TERRENO	251.97 251.98 251.98 251.98 251.98 252.14 252.26 252.34 252.36 252.39 252.26 252.24 252.29 252.63 252.92 252.92 252.98 252.30 252.27 250.16 248.85 247.94 247.90
DISTANZE PARZIALI TERRENO	11.40 15.50 8.59 7.06 8.87 6.50 9.25 2.09 4.05 9.80 4.58 4.28 3.03 2.57 3.26 2.04 2.26
PROGRESSIVE PROGETTO	-55.76 -55.22 -50.69 -39.31 0.00 26.27 28.84 29.48
QUOTE PROGETTO	251.98 251.98 255.00 255.00 255.00 255.00 253.29 252.86
DISTANZE PARZIALI PROGETTO	2.87 11.38 39.31 26.27 2.57

Materiali in progressiva 1+00.00			
Materiale	Area	Volume	Vol.Cumulativo
BONIFICA	69.12	1373.12	4013.68

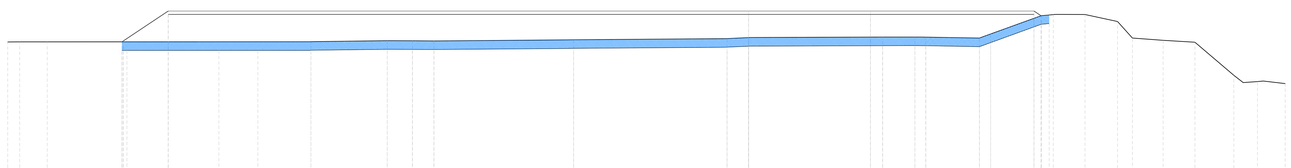

TR. CANTIERE SAREZZO
Sez. 4
Progressiva: 0+100.00
Scala: 1:200
Quota di Riferimento: 240.00

PROGRESSIVE TERRENO	-69.03 -67.92 -65.35 -40.78 -33.66 -31.32 -29.32 -16.30 -2.01 0.00 12.49 15.50 21.51 27.27 31.35 34.38 38.63 41.59 43.21 47.42 50.00
QUOTE TERRENO	252.12 252.13 252.13 252.14 252.23 252.23 252.21 252.33 252.43 252.52 252.57 252.56 252.48 254.57 254.67 254.02 252.27 252.09 249.01 248.43 249.25
DISTANZE PARZIALI TERRENO	2.57 24.44 7.11 2.35 2.00 12.48 13.74 2.01 12.33 3.01 4.52 4.71 2.18 3.03 1.38 2.86 2.96 3.62 2.04
PROGRESSIVE PROGETTO	-58.38 -58.26 -54.08 0.00 11.35 26.60 27.26
QUOTE PROGETTO	252.13 252.21 255.00 255.00 255.00 255.00 254.56
DISTANZE PARZIALI PROGETTO	4.18 54.08 11.35 15.24

SCALA DI STAMPA: 1=1

anas
GRUPPO FS ITALIANE

COORDINAMENTO TERRITORIALE NORD-OVEST

Raccordo Autostradale tra l'Autostrada A4 e la Valtrompia

Predisposizione collegamento Concesio - Lumezzane ad unica carreggiata 1° Lotto Funzionale

PERIZIA DI VARIANTE TECNICA

REDAZIONE ATI:
RINA · AMBERG ENGINEERING · ETACONS S.r.l. Società di ingegneria · cdb · LAND

IL PROGETTISTA

Responsabile dell'interazione tra le varie discipline specialistiche: Ing. Alessandro Aliotta, Ord. Ingg. Genova N. 7995A

Direttore Tecnico: Prof. Ing. Andrea Del Grosso, Ord. Ingg. Genova N. 3611

GRUPPO DI PROGETTAZIONE

Resp. Progettazione Stradale: Ing. Lorenzo Ruffini
Resp. Progettazione Strutturale: Ing. Andrea Tomarchio
Resp. Progettazione Gallerie: Ing. Franz Pacher
Resp. Progettazione Geotecnica: Ing. Alessio Bado
Resp. Progettazione Idraulica: Ing. Alice Canepa
Geologo: Dott. Roberto Pedone

PROTOCOLLO E DATA

-

IL RESPONSABILE DEL PROCEDIMENTO

Ing. Giancarlo LUONGO

IL DIRETTORE DEI LAVORI

Ing. Giuseppe Zanframundo

ID. ELABORATO

Codice Commessa	Lotto	Fase	Capitolo	Paragrafo	Tip.	Disciplina	Progressivo	Rev.
MICONV01148	LL01	PVT	SAR	00	D	CAP	00408	0 0

SCALA 1:200

TITOLO CANTIERIZZAZIONE
Sezioni cantiere di bonifica - Tav. 1 di 4

REV.	DESCRIZIONE	DATA	REDATTO	VERIFICATO	APPROVATO
02	-	-	-	-	-
01	-	-	-	-	-
00	Prima emissione	30/04/2020	F. Figini	A. Aliotta	A. Del Grosso