Materiali in progressiva 1+20.00			
Materiale	Area	Volume	Vol.Cumulativo
RINTERRO	250.11	5049.15	21306.21

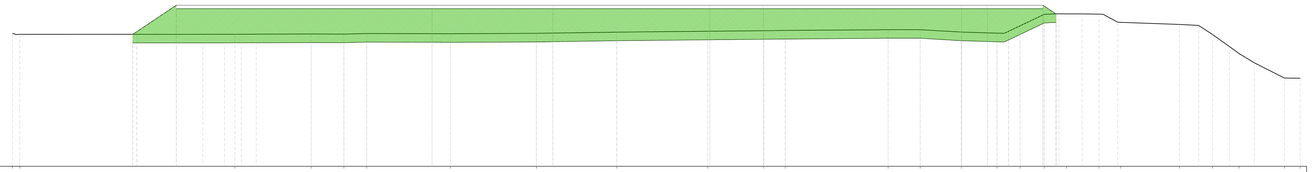

TR. CANTIERE SAREZZO
Sez. 5
Progressiva: 0+120.00
Scala: 1:200
Quota di Riferimento: 240.00

PROGRESSIVE TERRENO	-69.88, -69.30, -49.26, -42.16, -39.10, -36.98, -26.17, -21.17, -13.68, -5.20, 0.00, 2.02, 11.61, 14.99, 18.42, 21.75, 23.91, 26.15, 28.22, 31.26, 33.28, 38.75, 41.84, 44.30, 48.53, 50.00
QUOTE TERRENO	252.38, 252.30, 252.30, 252.32, 252.31, 252.37, 252.35, 252.39, 252.50, 252.58, 252.64, 252.66, 252.73, 252.73, 252.50, 252.40, 253.09, 254.15, 254.20, 254.17, 253.41, 253.21, 252.28, 250.51, 248.22, 248.20
DISTANZE PARZIALI TERRENO	20.04, 7.10, 3.06, 2.13, 7.80, 8.00, 7.49, 8.48, 5.20, 2.02, 9.98, 2.99, 3.83, 3.32, 2.24, 5.47, 2.61
PROGRESSIVE PROGETTO	-58.78, -58.40, -54.72, -30.89, -19.63, -5.01, 0.00, 18.45, 20.88, 26.03, 27.26
QUOTE PROGETTO	252.30, 252.55, 255.00, 255.00, 255.00, 255.00, 255.00, 255.00, 255.00, 255.00, 254.18
DISTANZE PARZIALI PROGETTO	3.68, 23.83, 11.26, 14.62, 5.01, 18.45, 2.42, 5.15

Materiali in progressiva 1+40.00			
Materiale	Area	Volume	Vol.Cumulativo
RINTERRO	239.89	4610.42	25916.63

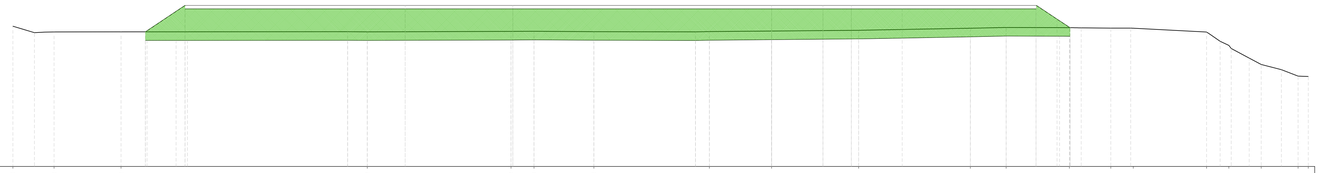

TR. CANTIERE SAREZZO
Sez. 6
Progressiva: 0+140.00
Scala: 1:200
Quota di Riferimento: 240.00

PROGRESSIVE TERRENO	-70.69, -66.86, -60.62, -37.08, -24.28, -22.14, -16.58, -5.80, 0.00, 8.11, 18.52, 21.85, 27.74, 31.60, 33.69, 40.52, 42.60, 45.61, 49.05, 50.00
QUOTE TERRENO	253.06, 252.52, 253.54, 252.54, 252.58, 252.59, 252.56, 252.56, 252.61, 252.68, 252.87, 252.95, 252.92, 252.88, 252.87, 252.52, 251.27, 249.50, 248.42, 248.38
DISTANZE PARZIALI TERRENO	2.00, 6.34, 21.11, 13.40, 2.14, 5.57, 9.46, 5.80, 8.11, 10.03, 3.33, 5.90, 2.76, 6.83
PROGRESSIVE PROGETTO	-58.35, -54.68, -34.15, -24.11, 0.00, 4.78, 7.43, 24.04, 27.80, 27.81
QUOTE PROGETTO	252.54, 255.00, 255.00, 255.00, 255.00, 255.00, 255.00, 255.00, 252.93, 252.92
DISTANZE PARZIALI PROGETTO	3.46, 20.51, 10.03, 24.11, 4.78, 2.64, 17.21, 1.93

Materiali in progressiva 1+60.00			
Materiale	Area	Volume	Vol.Cumulativo
RINTERRO	146.54	3490.71	29407.33

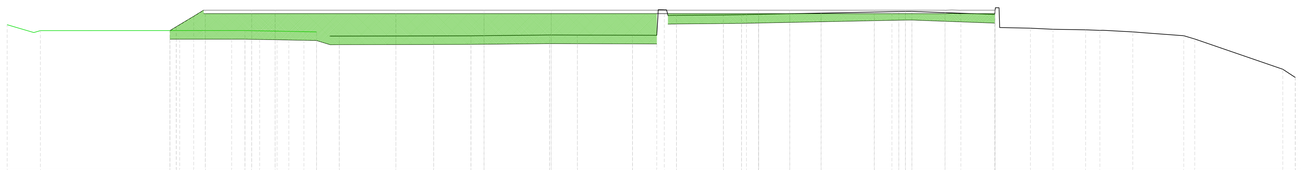

TR. CANTIERE SAREZZO
Sez. 7
Progressiva: 0+160.00
Scala: 1:200
Quota di Riferimento: 240.00

PROGRESSIVE TERRENO	-70.02, -66.92, -47.86, -41.19, -39.07, -30.28, -26.80, -19.47, -16.89, -11.75, -7.66, -2.12, 13.06, 15.08, 22.00, 25.32, 27.43, 30.47, 34.86, 39.61, 48.84, 50.00
QUOTE TERRENO	253.05, 253.10, 253.10, 252.98, 252.59, 252.61, 252.62, 252.69, 252.68, 252.67, 254.52, 254.57, 254.61, 254.87, 254.86, 254.60, 253.32, 253.23, 253.18, 252.98, 252.62, 249.50, 248.74
DISTANZE PARZIALI TERRENO	2.48, 19.06, 6.67, 8.68, 3.43, 7.33, 2.58, 5.00, 2.26, 3.64, 13.06, 6.92, 2.86, 3.04, 2.78, 4.11, 8.20
PROGRESSIVE PROGETTO	-54.85, -54.26, -51.56, -47.24, -45.05, -33.80, -25.59, -19.33, 2.91, 5.82, 10.78, 13.68, 17.37, 22.04
QUOTE PROGETTO	253.10, 253.46, 255.00, 255.00, 255.00, 255.00, 255.00, 255.00, 255.00, 255.00, 255.00, 255.00, 255.00, 255.00
DISTANZE PARZIALI PROGETTO	3.97, 2.19, 11.25, 8.21, 6.26, 18.19, 2.91, 2.91, 4.96, 3.69, 3.19

Materiali in progressiva 1+78.61			
Materiale	Area	Volume	Vol.Cumulativo
RINTERRO	82.05	2094.25	31501.58

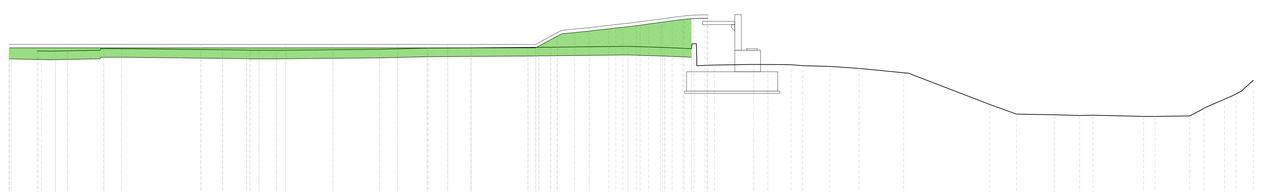

TR. CANTIERE SAREZZO
Sez. 8
Progressiva: 0+178.61
Scala: 1:200
Quota di Riferimento: 240.00

PROGRESSIVE TERRENO	-40.41, -40.31, -37.58, -34.62, -32.56, -20.54, -18.10, -8.53, -4.08, 5.31, 7.44, 14.62, 18.07, 20.54, 22.69, 26.34, 29.81, 33.43, 36.16, 40.32, 48.33, 50.83, 54.34, 56.71, 62.68, 66.96, 70.20, 72.90
QUOTE TERRENO	254.39, 254.39, 254.41, 254.46, 254.60, 254.45, 254.45, 254.56, 254.65, 254.68, 254.72, 254.74, 254.82, 254.71, 254.61, 253.08, 253.14, 253.12, 252.96, 252.77, 252.36, 249.41, 248.51, 248.45, 248.39, 248.30, 248.34, 249.89, 251.67
DISTANZE PARZIALI TERRENO	2.70, 11.65, 9.58, 4.45, 4.08, 5.31, 7.18, 3.45, 2.26, 3.85, 2.06, 2.42, 2.73, 4.16, 7.24, 2.49, 3.52, 2.37, 4.72, 3.23
PROGRESSIVE PROGETTO	-43.03, -25.17, -23.15, -20.59, -17.27, -12.87, -8.83, -2.17, 6.02, 8.04, 11.02, 13.50, 15.76, 17.83, 19.87, 21.99, 22.08
QUOTE PROGETTO	255.00, 255.00, 255.00, 255.00, 255.00, 255.00, 255.00, 255.00, 255.00, 256.09, 256.56, 256.85, 257.11, 257.39, 257.66, 257.76, 257.76
DISTANZE PARZIALI PROGETTO	17.87, 2.02, 2.06, 3.32, 4.40, 6.03, 2.85, 6.02, 1.94

SCALA DI STAMPA: 1=1

anas
GRUPPO FS ITALIANE

COORDINAMENTO TERRITORIALE NORD-OVEST

Raccordo Autostradale tra l'Autostrada A4 e la Valtrompia

Predisposizione collegamento Concesio - Lumezzane ad unica carreggiata 1° Lotto Funzionale

PERIZIA DI VARIANTE TECNICA

REDAZIONE ATI:
RINA · AMBERG ENGINEERING · ETACONS S.r.l. Società di ingegneria · cdb · LAND

IL PROGETTISTA

Responsabile dell'interazione tra le varie discipline specialistiche — Ing. Alessandro Aliotta, Ord. Ingg. Genova N. 7995A

Direttore Tecnico — Prof. Ing. Andrea Del Grosso, Ord. Ingg. Genova N. 3611

GRUPPO DI PROGETTAZIONE

Resp. Progettazione Stradale — Ing. Lorenzo Ruffini
Resp. Progettazione Strutturale — Ing. Andrea Tomarchio
Resp. Progettazione Gallerie — Ing. Franz Pacher
Resp. Progettazione Geotecnica — Ing. Alessio Bado
Resp. Progettazione Idraulica — Ing. Alice Canepa
Geologo — Dott. Roberto Pedone

IL RESPONSABILE DEL PROCEDIMENTO
Ing. Giancarlo LUONGO

IL DIRETTORE DEI LAVORI
Ing. Giuseppe Zanframundo

PROTOCOLLO E DATA
-

ID. ELABORATO

Codice Commessa	Lotto	Fase	Capitolo	Paragrafo	Tip.	Disciplina	Progressivo	Rev.	
MICONV01148	LL01	PVT	SAR	00	D	CAP	00413	0	0

SCALA 1:200

TITOLO: CANTIERIZZAZIONE
Sezioni cantiere di rinterro - Tav. 2 di 4

REV.	DESCRIZIONE	DATA	REDATTO	VERIFICATO	APPROVATO
02	-	-	-	-	-
01	-	-	-	-	-
00	Prima emissione	30/04/2020	F. Figini	A. Aliotta	A. Del Grosso