SEZIONE TIPO GALLERIA NATURALE TRATTA SUD - SEZIONE B2v - CONCIO 9m.
SPESSORE 0.90m
SCALA 1:50

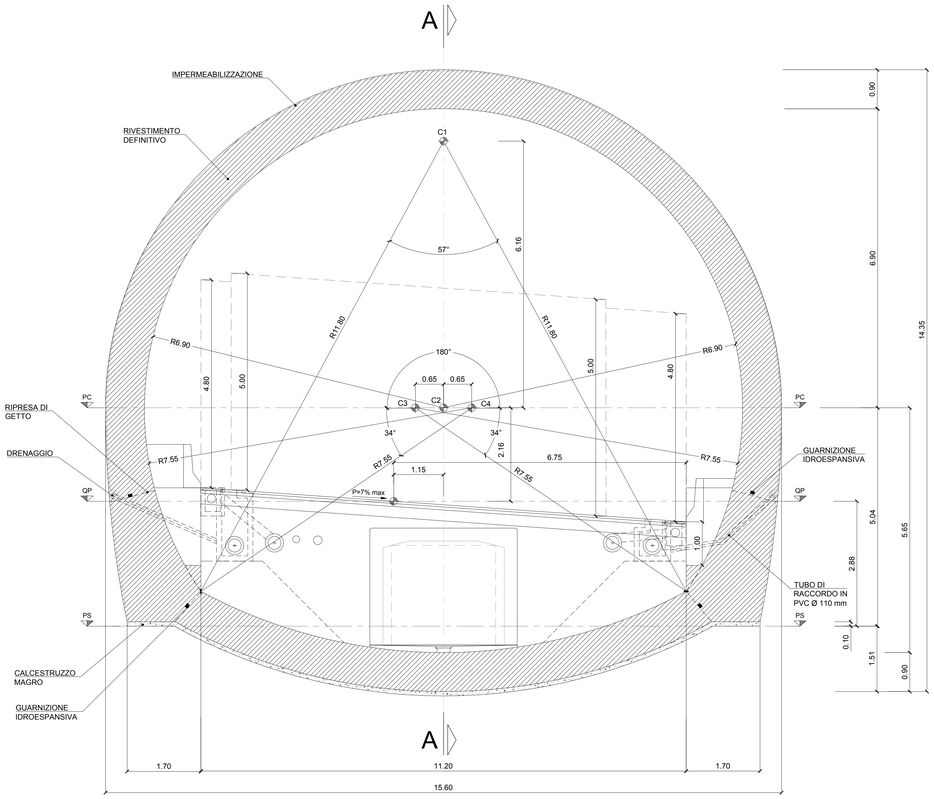

SEZIONE TIPO GALLERIA NATURALE TRATTA SUD - SEZIONE B2v - CONCIO 9m.
SPESSORE 1.62m
SCALA 1:50

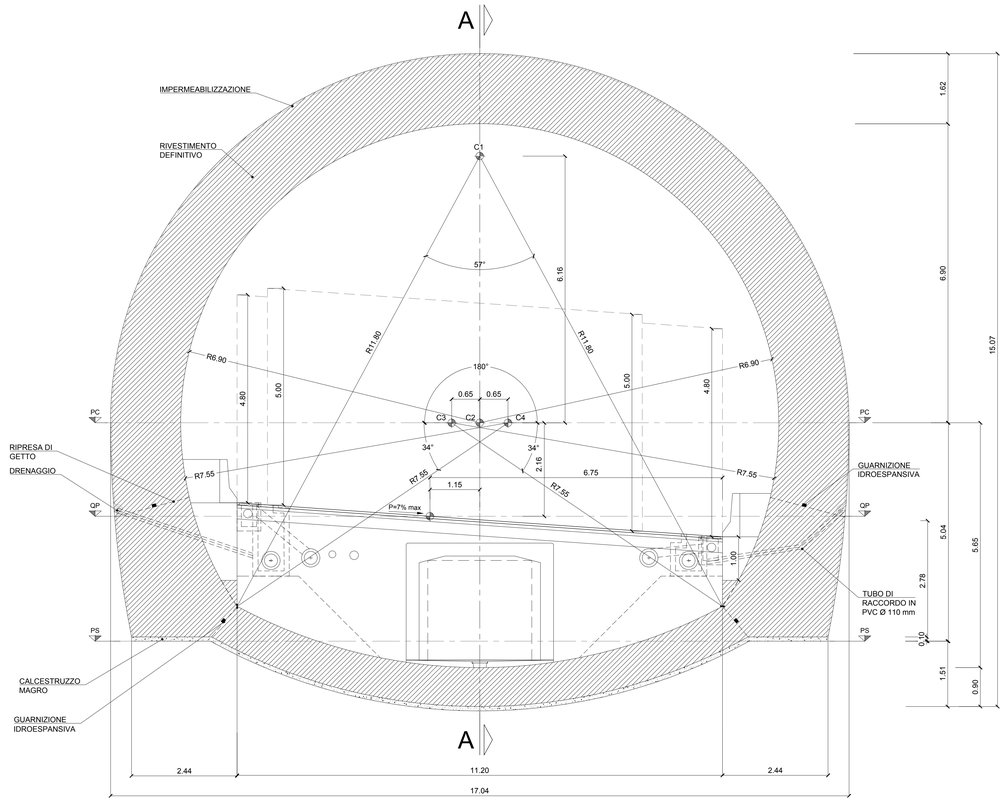

LEGENDA
QP = QUOTA PROGETTO
PS = PIANO DI SCAVO
PC = PIANO DEI CENTRI

NOTA:
PER LA TABELLA MATERIALI SI FACCIA RIFERIMENTO ALL'ELABORATO GEN0048_00

LA PRESENTE TAVOLA DI CARPENTERIA FA RIFERIMENTO ALLA SEZIONE DI SCAVO B2v, TAVOLA GN20206

SEZIONE LONGITUDINALE A - A
SCALA 1:50

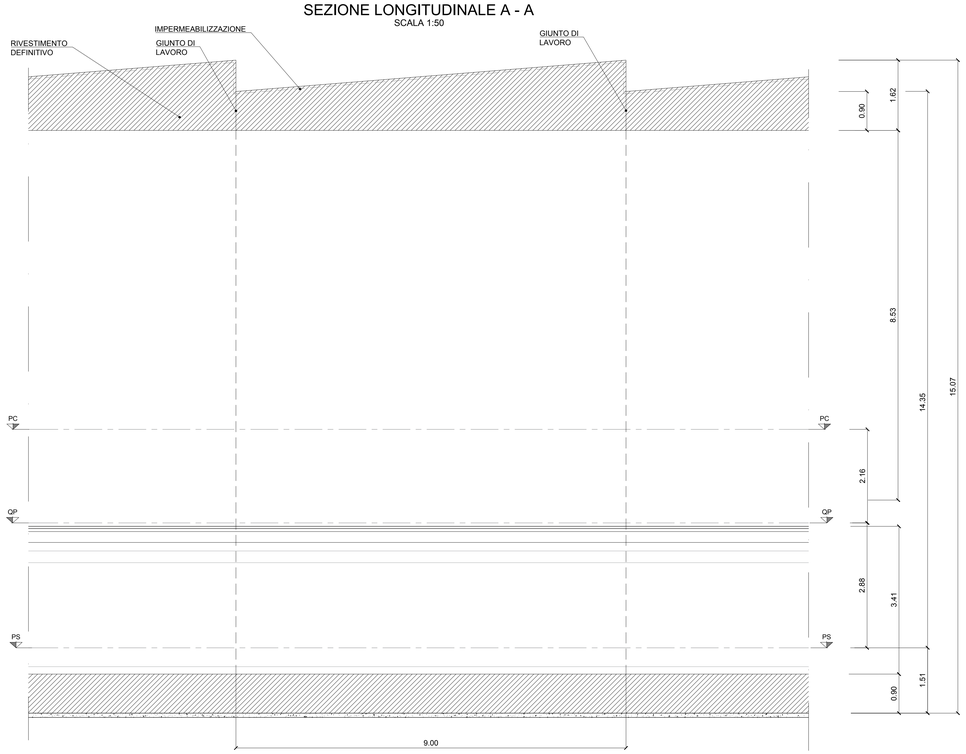

SCALA DI STAMPA: 1=1

anas
GRUPPO FS ITALIANE

COORDINAMENTO TERRITORIALE NORD-OVEST

Raccordo Autostradale
tra l'Autostrada A4 e la Valtrompia
Predisposizione collegamento
Concesio - Lumezzane ad unica carreggiata
1° Lotto Funzionale

PERIZIA DI VARIANTE TECNICA

REDAZIONE ATI:
RINA · AMBERG ENGINEERING · ETACONS S.r.l. Società di Ingegneria · cdb INGEGNERI ASSOCIATI · LAND

IL PROGETTISTA

Responsabile dell'interazione tra le varie discipline specialistiche — **Ing. Alessandro Aliotta** **Ord. Ingg. Genova N. 7995A**

Direttore Tecnico — **Ing. Franz Pacher**

GRUPPO DI PROGETTAZIONE

Resp. Progettazione Stradale	**Ing. Lorenzo Ruffini**
Resp. Progettazione Strutturale	**Ing. Andrea Tomarchio**
Resp. Progettazione Gallerie	**Ing. Franz Pacher**
Resp. Progettazione Geotecnica	**Ing. Alessio Bado**
Resp. Progettazione Idraulica	**Ing. Alice Canepa**
Geologo	**Dott. Roberto Pedone**

PROTOCOLLO E DATA

-

IL RESPONSABILE DEL PROCEDIMENTO

Ing. Giancarlo LUONGO

IL DIRETTORE DEI LAVORI

Ing. Giuseppe Zanframundo

ID. ELABORATO

Codice Commessa	Lotto	Fase	Capitolo	Paragrafo	Tip.	Disciplina	Progressivo	Rev.
MIC0NV01148	LL01	PVT	CAR	CAR02	D	GN	10106	0 1

SCALA 1:50

TITOLO
OPERE D'ARTE MAGGIORI: GALLERIE NATURALI. PARTE GENERALE.
SEZIONE TIPO GALLERIA NATURALE - TRATTA SUD - SPESSORE 0,90-1.62 m.CARPENTERIA B2v - CONCIO 9m

REV.	DESCRIZIONE	DATA	REDATTO	VERIFICATO	APPROVATO
02					
01	Inserimento riferimenti a piano scavo	08-05-2020	J. Ruiz	L. Borio	F. Pacher
00	Prima emissione	28-02-2020	J. Ruiz	L. Borio	F. Pacher