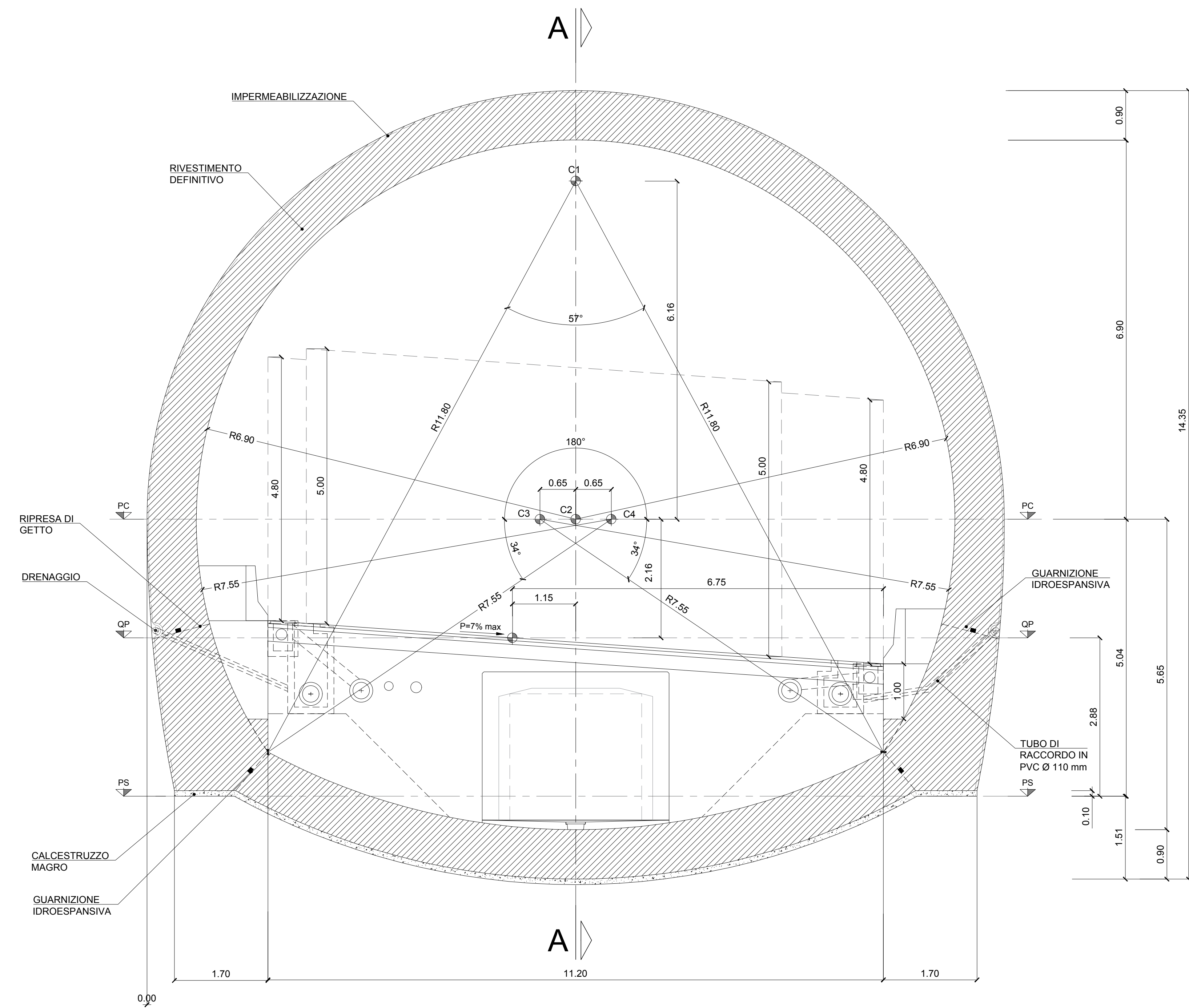
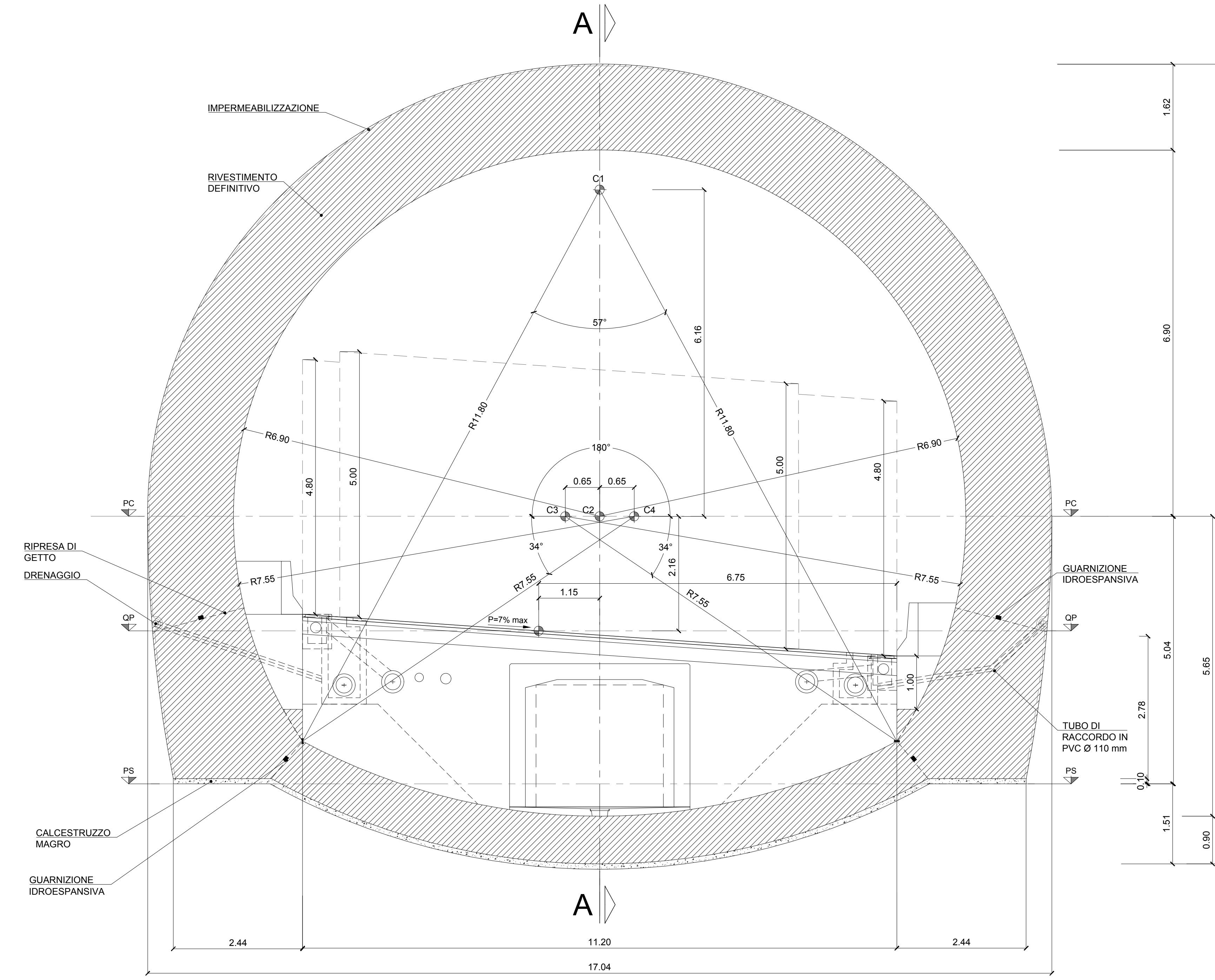


SEZIONE TIPO GALLERIA NATURALE TRATTA SUD - SEZIONE C1 - CONCIO 6m.
 SPESSORE 0.90m
 SCALA 1:50



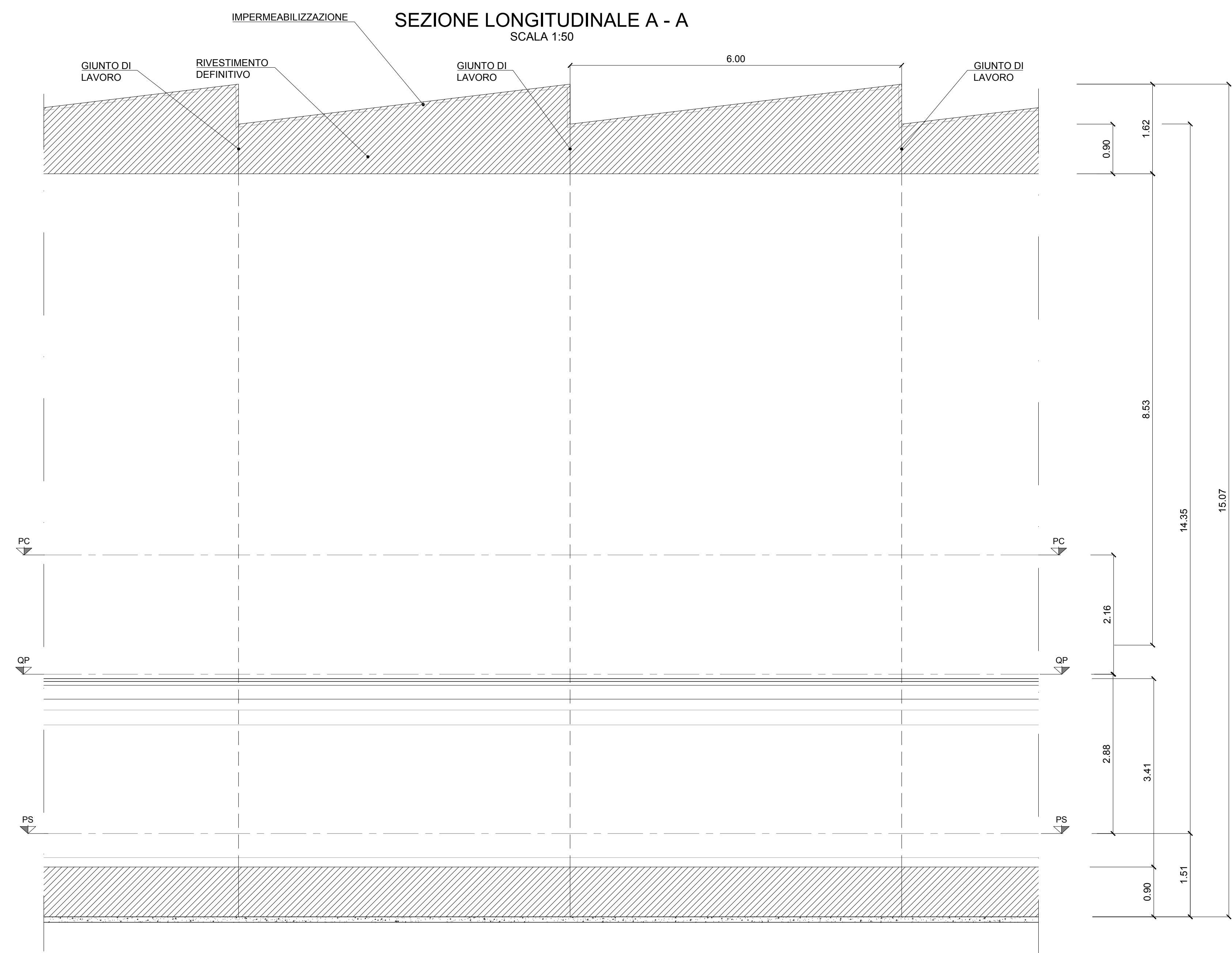
SEZIONE TIPO GALLERIA NATURALE TRATTA SUD - SEZIONE C1 - CONCIO 6m.
 SPESSORE 1.62m
 SCALA 1:50



LEGENDA
 QP = QUOTA PROGETTO
 PS = PIANO DI SCAVO
 PC = PIANO DEI CENTRI

NOTA:
 PER LA TABELLA MATERIALI SI FACCIA RIFERIMENTO ALL'ELABORATO GEN0048_00
 LA PRESENTE TAVOLA DI CARPENTERIA FA RIFERIMENTO ALLA SEZIONE DI SCAVO
 C1. TAVOLA GN20207

SEZIONE LONGITUDINALE A - A
 SCALA 1:50



Sanas
 GRUPPO FS ITALIANE

COORDINAMENTO TERRITORIALE NORD-OVEST

Raccordo Autostradale tra l'Autostrada A4 e la Valtrompia
Predisposizione collegamento
Concesio - Lumezzane ad unica carreggiata
1° Lotto Funzionale

PERIZIA DI VARIANTE TECNICA

REDAZIONE AT: **RIA** **AMBERG ENGINEERING** **ETACONS S.p.A.** **cdB** **LAND**

IL PROGETTISTA: **Responsabile dell'interazione tra le varie discipline specialistiche** Ing. Alessandro Allotta, Dr. Ingg. Genova N. 7995A

GRUPPO DI PROGETTAZIONE: **Resp. Progettazione Stradale** Ing. Lorenzo Ruffini, **Resp. Progettazione Strutturale** Ing. Andrea Tomarcho, **Resp. Progettazione Gallerie** Ing. Franz Pachter, **Resp. Progettazione Geotecnica** Ing. Alessio Bado, **Resp. Progettazione Idraulica** Ing. Alice Canega, **Geologo** Dott. Roberto Pedone

IL RESPONSABILE DEL PROCEDIMENTO: Ing. Giancarlo LUONGO

IL DIRETTORE DEI LAVORI: Ing. Giuseppe Zanframundo

ID. ELABORATO:

Codice	Commissa	Libro	Fase	Capitolo	Paragrafo	Dis. Disciplina	Progressivo	Rev.
MICRON01148		LIST	PVT	CAR	CAR02	D	GN	10107

TITOLO: OPERE D'ARTE MAGGIORI: GALLERIE NATURALI. PARTE GENERALE. SEZIONE TIPO GALLERIA NATURALE - TRATTA SUD - SPESSORE 0.90-1.62 m. CARPENTERIA C1 - CONCIO 6m

SCALA: 1:50

02	01	00			
Inserimento riferimenti a piano scavo	08-05-2020	J. Ruiz	L. Boro	F. Pachter	
Prima emissione	28-02-2020	J. Ruiz	L. Boro	F. Pachter	
REV.	DESCRIZIONE	DATA	REDATTO	VERIFICATO	APPROVATO