SEZIONE STRADALE H-H' CON ILLUMINAZIONE SVINCOLI - SCALA 1:100

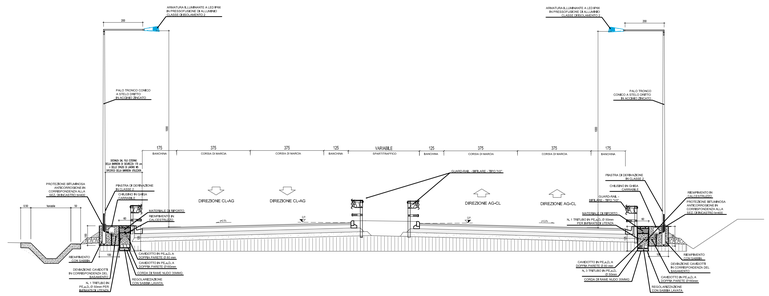

SEZIONE DI SCAVO PER ILLUMINAZIONE SVINCOLI - RAMPE E ROTATORIE

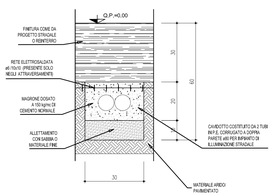

PARTICOLARE CARTELLO "FRECCIONE DI BIVIO"POSIZIONATO IN CORRISPONDENZA DEL BIVIO DI SVINCOLO

PARTICOLARE ARMATURA STRADALE A LED - 98/84 LED

VISTA FRONTALE

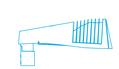

VISTA POSTERIORE

VISTA DAL BASSO

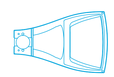

VISTA IN PIANTA

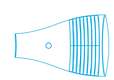

SCHEMA FUNZIONALE E DETTAGLI SISTEMA DI REGOLAZIONE DEL FLUSSO LUMINOSO

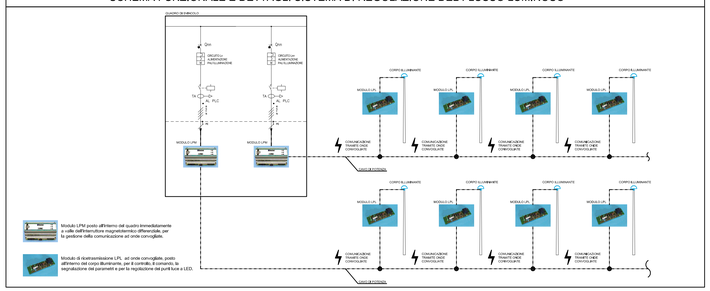

PUNTO DI ALIMENTAZIONE PER PORTALE A PONTE POSIZIONATO A 250mt DAL BIVIO DI SVINCOLO

VISTA FRONTALE
MISURE IN cm

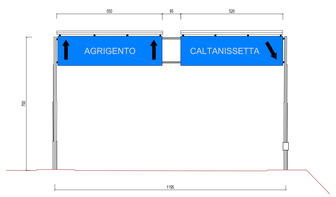

VISTA POSTERIORE
MISURE IN cm

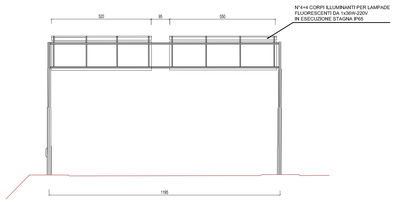

VISTA LATERALE

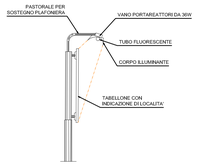

PARTICOLARE COLONNINA STRADALE PER ESECUZIONE CENTRO SMISTAMENTO CAVI

VISTA FRONTALE
MISURE IN mm

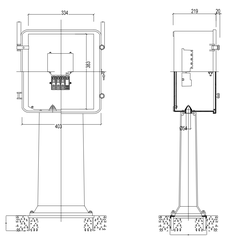

BLOCCO DI FONDAZIONE PER ALLOGGIAMENTO COLONNINA STRADALE
MISURE IN mm

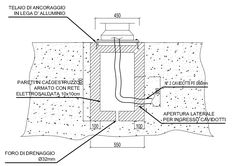

MORSETTIERA DI DERIVAZIONE
MISURE IN mm

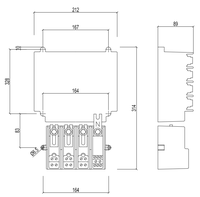

PUNTO LUCE PER ILLUMINAZIONE STRADALE A SBRACCIO SINGOLO



MISURE IN cm

DERIVAZIONE TERMINALE "ENTRA-ESCI" IN MORSETTIERA DA PALO

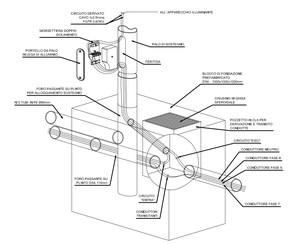

PARTICOLARE MORSETTIERA DI DERIVAZIONE MISURE IN mm

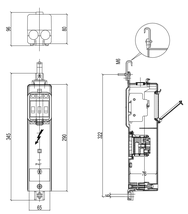

NOTA: SEZIONE MAX LINEA IN ENTRATA 35mmq.

N.B.: NELLE SEZIONI STRADALI IN CORRISPONDENZA DEL BASAMENTO DI SOSTEGNO DEL PALO, LE DUE TUBAZIONI PE Ø80 DELL'IMPIANTO DI ILLUMINAZIONE VENGONO FATTE SALIRE ALL'INTERNO DEL POZZETTO 30x30x40 cm RICAVATO NEL BASAMENTO STESSO

ANAS S.p.A.
DIREZIONE CENTRALE PROGRAMMAZIONE PROGETTAZIONE

PA 12/09
CORRIDOIO PLURIMODALE TIRRENICO - NORD EUROPA
ITINERARIO AGRIGENTO - CALTANISSETTA - A19
S.S. N° 640 "DI PORTO EMPEDOCLE"
AMMODERNAMENTO E ADEGUAMENTO ALLA CAT. B DEL D.M. 5.11.2001
Dal km 44+000 allo svincolo con l'A19

PROGETTO ESECUTIVO

Contraente Generale: Empedocle 2 s.c.p.a.

IMPIANTI TECNOLOGICI
ILLUMINAZIONE ED IMPIANTI IN GALLERIA
ILLUMINAZIONE ESTERNA
SVINCOLO CALTANISSETTA SUD - DETTAGLI REALIZZATIVI

Codice Unico Progetto (CUP) : F91B09000070001

Codice Elaborato:

PA12_09 - E | 1 6 8 | I S 2 0 3 | S V 0 3 | K O X | 0 3 1 | B | Scala: VARIE

REV.	DATA	DESCRIZIONE	REDATTO	VERIFICATO	APPROVATO	AUTORIZZATO
F						
E						
D						
C						
B	Novembre 2011	Rif. Istruttoria prot. CDG-0141142-P del 19/10/11	R. TARSI	G. MONORCHIO	M. LITI	P. PAGLINI
A	Aprile 2011	EMISSIONE	R. TARSI	G. MONORCHIO	M. LITI	P. PAGLINI

Responsabile del procedimento: Ing. MAURIZIO ARAMINI

Il Progettista: GIAN LUCA BRAGHINI - ORDINE DEGLI INGEGNERI DI FIRENZE N° 4333

Il Consulente Specialista: GIANDOMENICO MONTANARI - ORDINE INGEGNERI PROV. DI PISTOIA N° 972/695

Il Geologo: DOTT. GEOL. GIANGELO MAURIZIO N. 16077 - ORDINE REGIONALE DEI GEOLOGI

Il Coordinatore per la sicurezza in fase di progetto: ing. ALESSANDRO BRUNO - ORDINE INGEGNERI PROV. PISTOIA N° 1453

Il Direttore dei lavori: GIUSEPPINO MARASCIO - ORDINE INGEGNERI PROV. ROMA N° 14447