




LEGENDA

 **S1** Punto monitoraggio Suolo

COMMITTENTE:

Direzione Progettazione e Realizzazione Lavori


"MI 27/07 - ESECUZIONE DEI LAVORI PER LA REALIZZAZIONE DEL RACCORDO AUTOSTRADALE TRA L'AUTOSTRADA A4 E LA VAL TROMPIA - TRONCO OSPITALETTO - SAREZZO, TRATTO CONCESIO - SAREZZO COMPRESO LO SVINCOLO DI CONCESIO. LOTTO N.1."

Codice CUP: F41B07000280005

PROGETTO ESECUTIVO DI DETTAGLIO cod.

PROGETTAZIONE: ANAS - DIREZIONE PROGETTAZIONE E REALIZZAZIONE LAVORI

APPALTATORE:



PROGETTO DI MONITORAGGIO AMBIENTALE

TAVOLA N . 9d- Matrice Suolo - ubicazione punti di monitoraggio

CODICE PROGETTO		NOME FILE		REVISIONE	
PROGETTO		P.M.A. TAV.9d REV A			
LIV. PROG.		CODICE ELAB.		0	
ANNO		VTR P L O O AMB D O O 1			
D					
C					
B					
A	EMISSIONE	30 05 2020	Dott. G. Saccoman	Ing. S. Rossi	Geom. V. Toppi
REV.	DESCRIZIONE	DATA	REDATTO	VERIFICATO	APPROVATO