




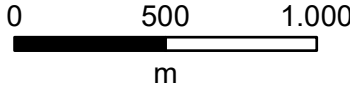
LEGENDA


- CABINA CTE
- ◆ AEROGENERATORI
- ▬ TORRE
- VIABILITA' DI PROGETTO

PAI - RISCHIO GEOMORFOLOGICO

- Rg0
- Rg1
- Rg2
- Rg3








Progetto: Studio di Impatto Ambientale
Eolico - Porto Torres (SS) - Area industriale Syndial

Tavola: **B5.1** Piano Stralcio per l'Assetto Idrogeologico
- Rischio

Scala: 1:25000	Codice progetto: 0512138	Preparato da:
Rev. 00	Data: apr 2021	
Formato: A3	Layout: -	

File: B5 PAI Idrogeologico

PROIEZIONE: WGS 1984 UTM Zone 32N

FONTE: Esri, DigitalGlobe, GeoEye, i-cubed, USDA, USGS, AEX, Getmapping, Aerogrid, IGN, IGP, swisstopo, and the GIS User Community