

Il presente disegno e' di proprieta' aziendale - La Societa' tutelera' i propri diritti a termine di legge.



COROGRAFIA Scala 1:500.000

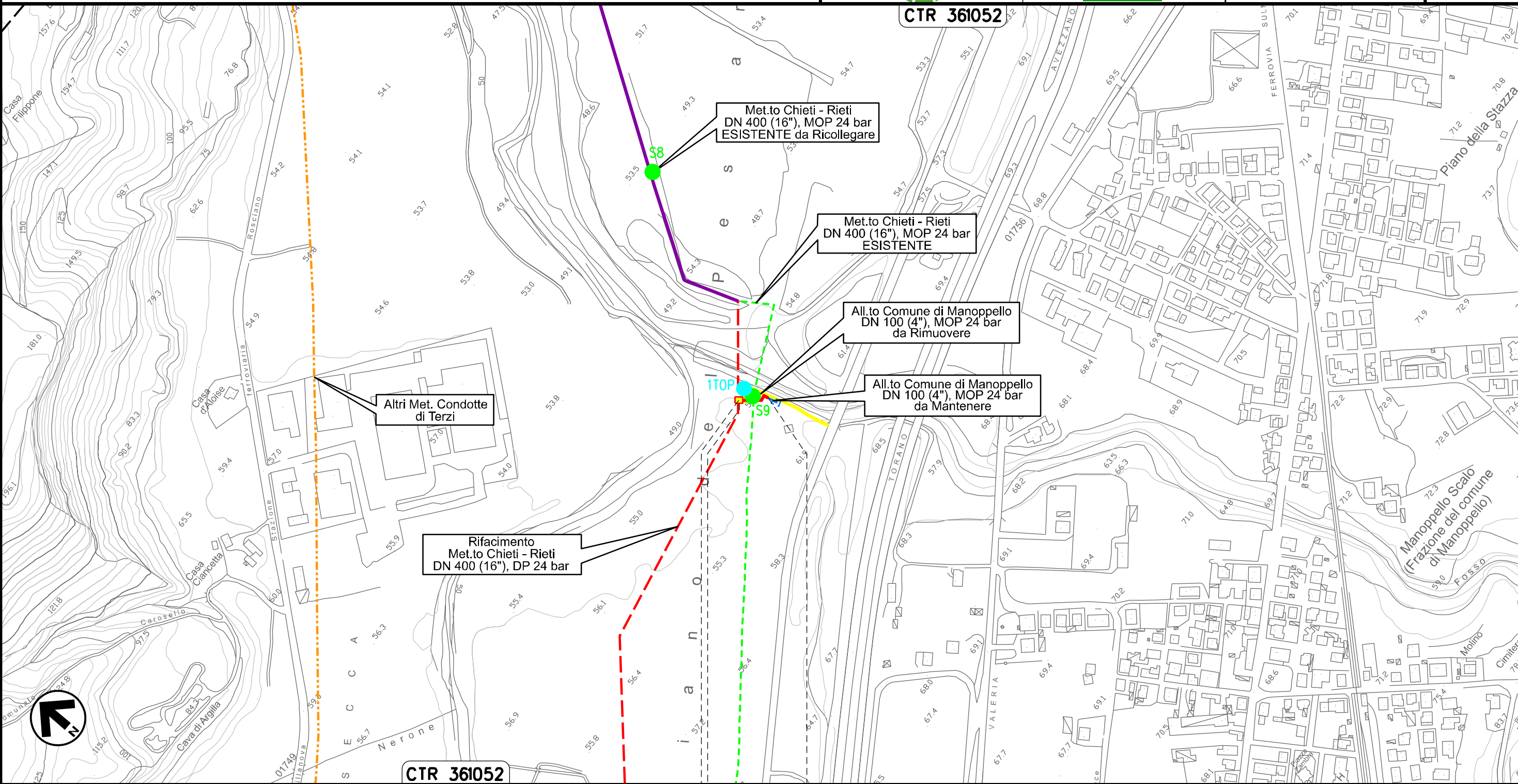
01	16.04.21	RIEMMISSIONE	DEL VECCHIO	CECCONI	CAPRIOTTI
00	20.02.20	EMISSIONE	MESCHINI	CECCONI	CAPRIOTTI
INDICE	DATA	R E V I S I O N I			ELABORATO VERIFICATO APPROVATO
OPERE CONNESSE su Rifacimento Parziale MET. CHIETI - RIETI DN 400 (16"), DP 24 bar			Dis. PG-TPTR-204 Fg. 1 di 36 Comm. NR /19094		
TRACCIATO DI PROGETTO CON UBICAZIONE SONDAGGI (ai sensi del DPR n. 120 / 2017)			Sostituisce il Sostituito dal		
INDICE			00 01		
Scala 1:10000 - 1:5000			Sostituisce il Sostituito dal		

Ricollegamento Allacciamento al Comune di Manoppello
DN 100 (4"), DP 24 bar

01	16.04.21	RIEMISSIONE	DEL VECCHIO	CECCONI	CAPRIOTTI	Foglio 2 di 36 Scala 1:5000	
00	20.02.20	EMISSIONE	MESCHINI	CECCONI	CAPRIOTTI		
INDICE	DATA	R E V I S I O N I			ELABORATO		VERIFICATO
Dis. PG-TPTR-204			Comm. NR /19094				



TRACCIATO DI PROGETTO CON UBICAZIONE DEI SONDAGGI (ai sensi del DPR n. 120 / 2017)



0+000 0+042

MANOPPELLO
PESCARA

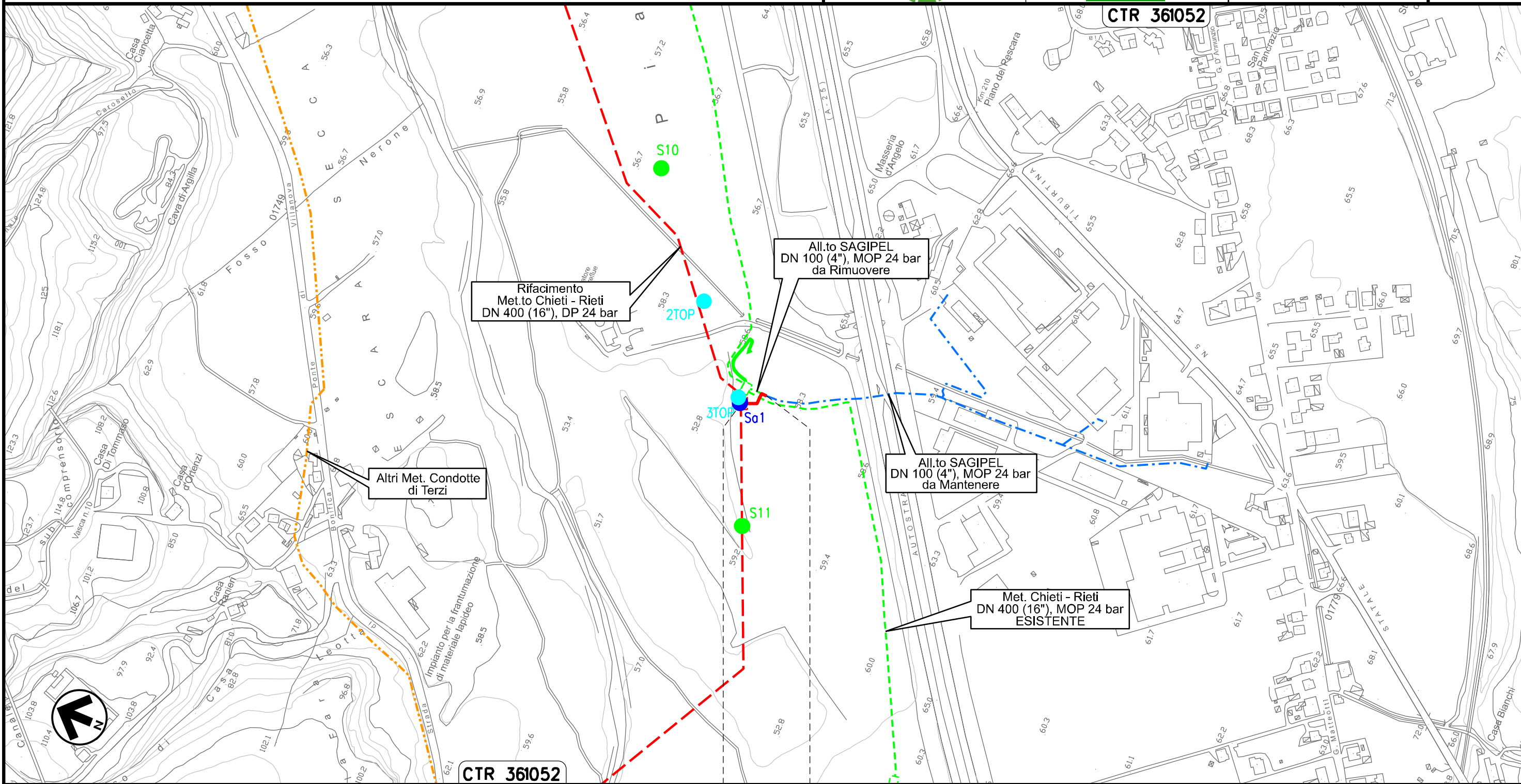
↑ PIDS Loc. Manoppello Scalo
km 0+003

Il presente disegno e' di proprieta' aziendale - La Societa' tutelera' i propri diritti a termine di legge.

Ricollegamento Allacciamento SAGIPEL
DN 100 (4"), DP 24 bar

01	16.04.21	RIEMISSIONE	DEL VECCHIO	CECCONI	CAPRIOTTI	Foglio 3 di 36	
00	20.02.20	EMISSIONE	MESCHINI	CECCONI	CAPRIOTTI		
INDICE	DATA	R E V I S I O N I			ELABORATO		VERIFICATO
 			Dis. PG-TPTR-204		Scala 1:5000		
			Comm. NR /19094				

TRACCIATO DI PROGETTO CON UBICAZIONE DEI SONDAGGI (ai sensi del DPR n. 120 / 2017)



0+000 0+041

MANOPELLO
PESCARA

Il presente disegno e' di proprieta' aziendale - La Societa' tutelera' i propri diritti a termine di legge.

Ricollegamento Derivazione N.I. Alanno
DN 100 (4"), DP 24 bar

01	16.04.21	RIEMISSIONE	DEL VECCHIO	CECCONI	CAPRIOTTI
00	20.02.20	EMISSIONE	MESCHINI	CECCONI	CAPRIOTTI
INDICE	DATA	R E V I S I O N I			
		ELABORATO	VERIFICATO	APPROVATO	

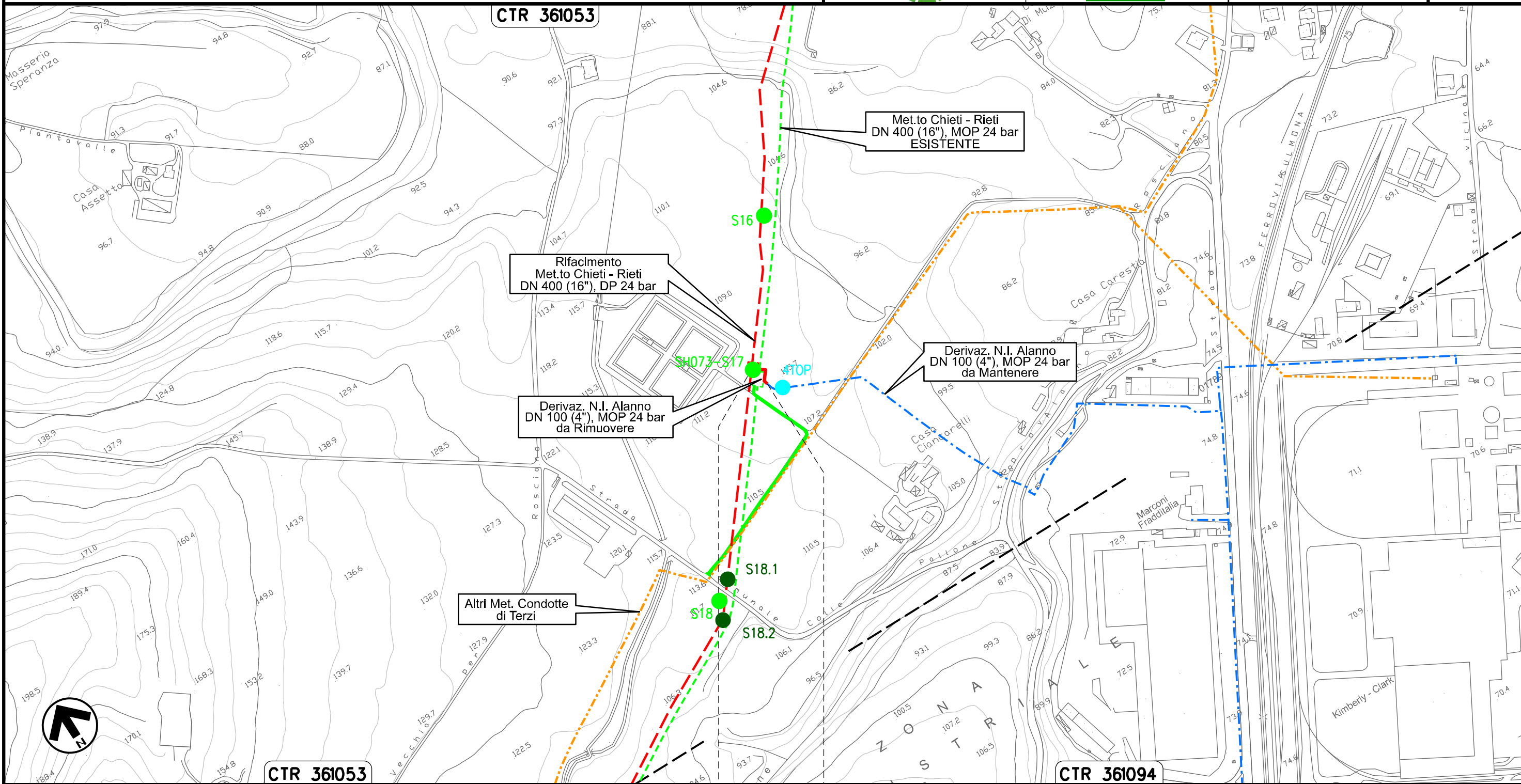
Foglio
4
di 36
Scala
1:5000

TRACCIATO DI PROGETTO CON UBICAZIONE DEI SONDAGGI (ai sensi del DPR n. 120 / 2017)



Dis. PG-TPTR-204
Comm. NR /19094

Il presente disegno e' di proprieta' aziendale - La Societa' tutelera' i propri diritti a termine di legge.



0+000 0+038

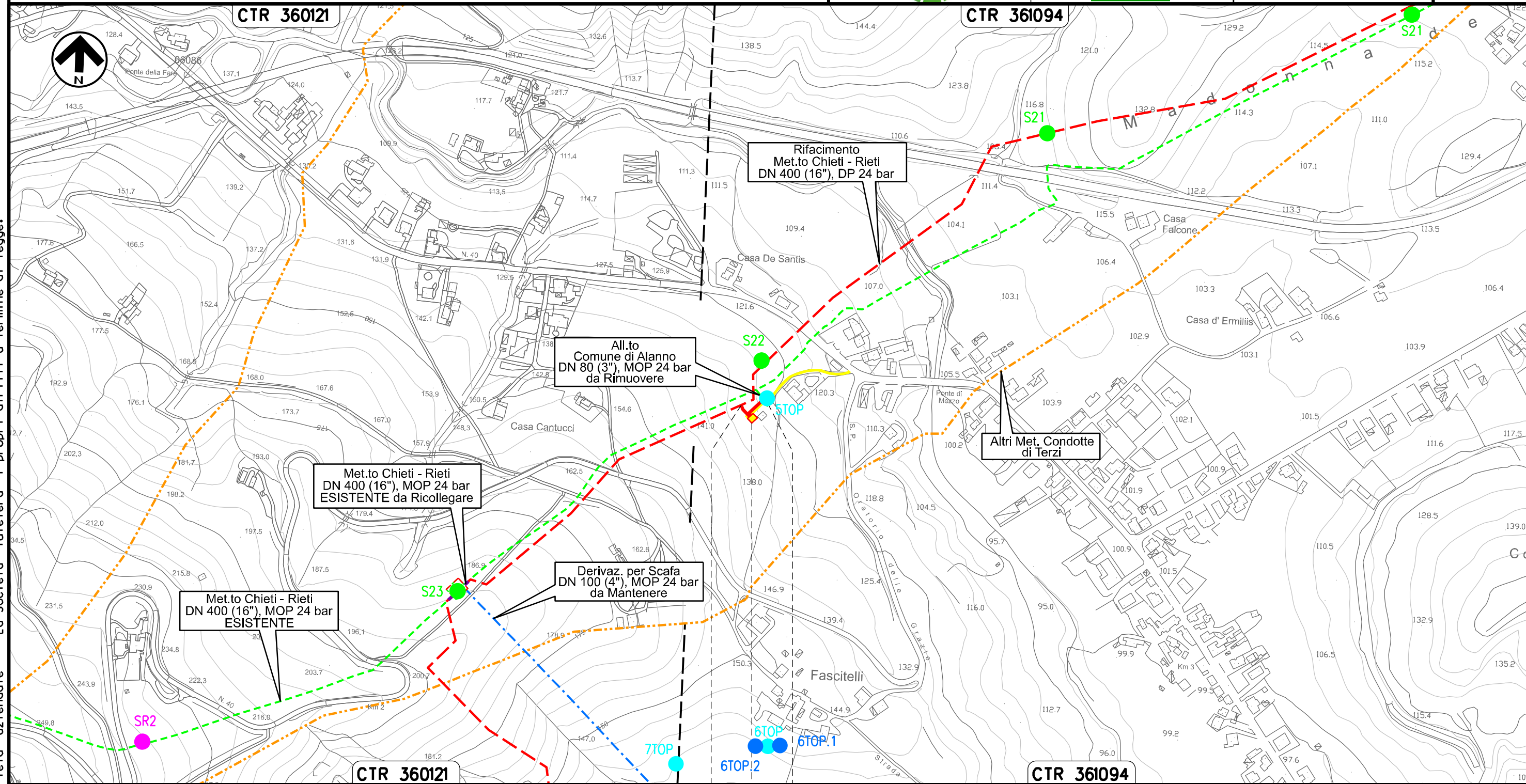
ALANNO
PESCARA

Nuovo Allacciamento Comune di Alanno
DN 100 (4"), DP 24 bar

01	16.04.21	RIEMISSIONE	DEL VECCHIO	CECCONI	CAPRIOTTI	Foglio 5 di 36 Scala 1:5000	
00	20.02.20	EMISSIONE	MESCHINI	CECCONI	CAPRIOTTI		
INDICE	DATA	R E V I S I O N I			ELABORATO		VERIFICATO
Dis.			PG-TPTR-204			Comm. NR /19094	
Comm.			NR /19094				



TRACCIATO DI PROGETTO CON UBICAZIONE DEI SONDAGGI (ai sensi del DPR n. 120 / 2017)



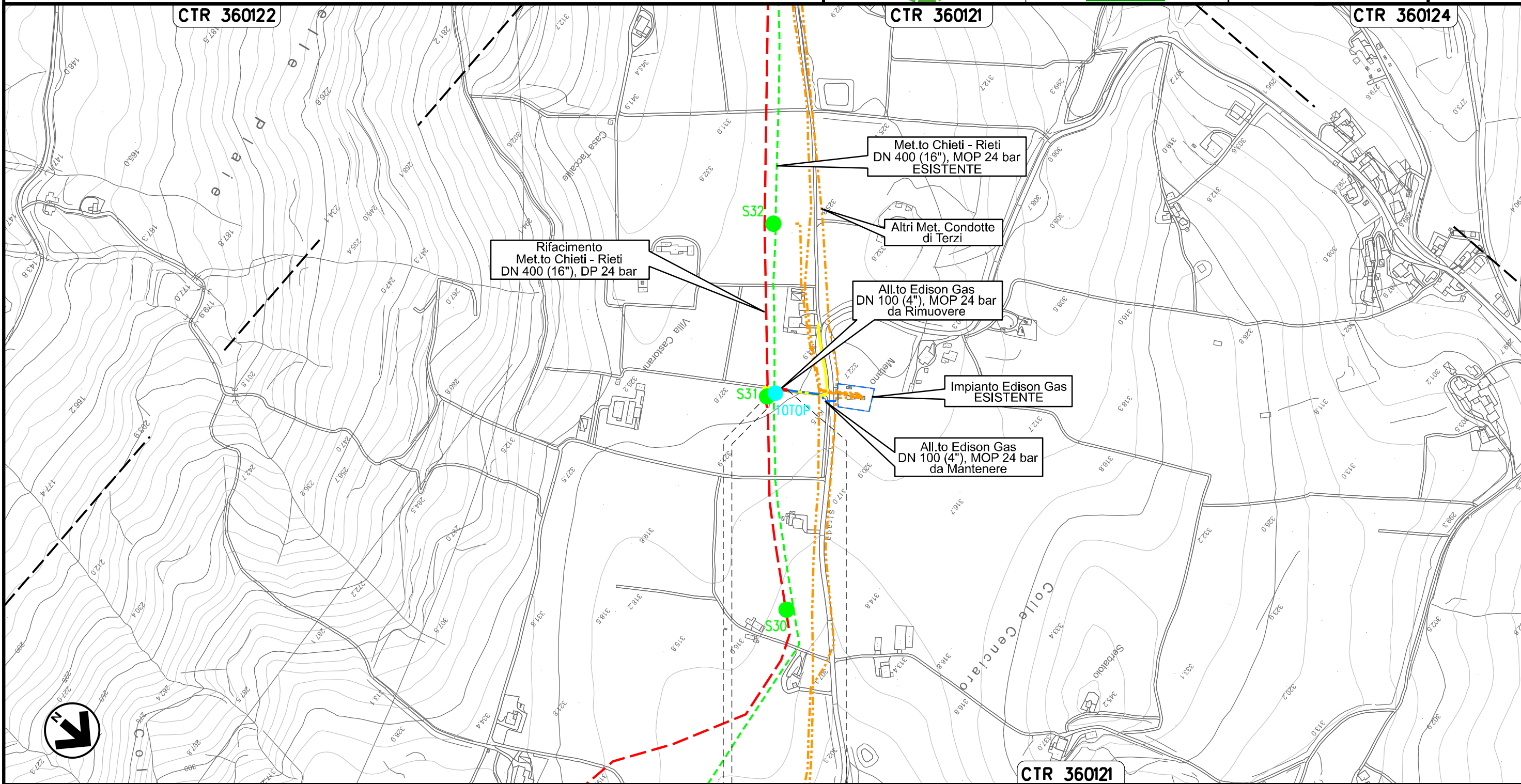
Il presente disegno e' di proprieta' aziendale - La Societa' tutelera' i propri diritti a termine di legge.

PIDA Loc. Casa de Santis km 0+025

Ricollegamento Allacciamento Edison Gas
DN 100 (4"), DP 24 bar

01	16.04.21	RIEMISSIONE	DEL VECCHIO	CECCONI	CAPRIOTTI	Foglio 6 di 36 Scala 1:5000	
00	20.02.20	EMISSIONE	MESCHINI	CECCONI	CAPRIOTTI		
INDICE	DATA	R E V I S I O N I			ELABORATO		VERIFICATO
 			Dis. PG-TPTR-204				
			Comm. NR /19094				

TRACCIATO DI PROGETTO CON UBICAZIONE DEI SONDAGGI (ai sensi del DPR n. 120 / 2017)

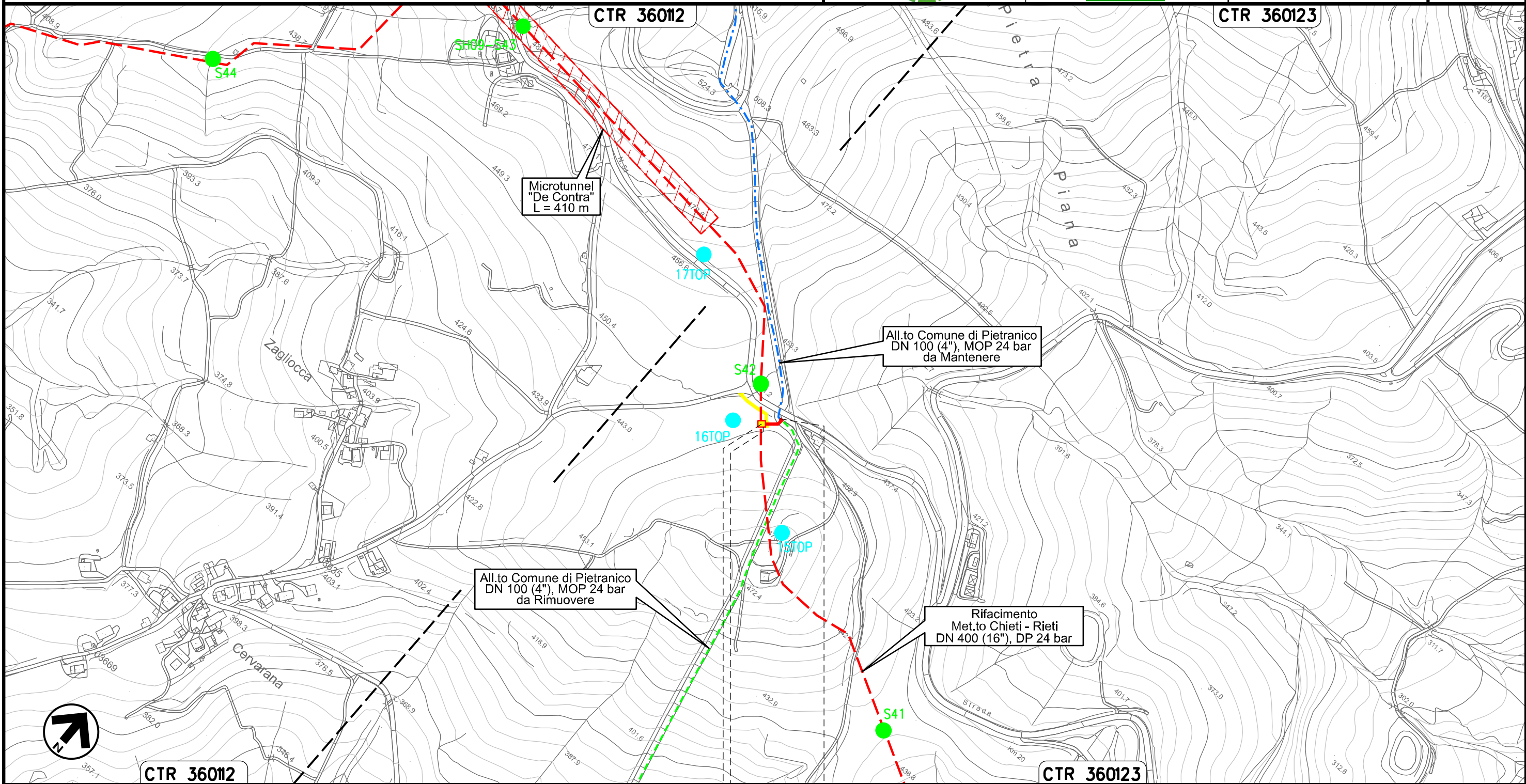


Il presente disegno e' di proprieta' aziendale - La Societa' tutelera' i propri diritti a termine di legge.

Ricollegamento Allacciamento Comune di Pietranico
DN 100 (4"), DP 24 bar

01	16.04.21	RIEMISSIONE	DEL VECCHIO	CECCONI	CAPRIOTTI	Foglio 7 di 36 Scala 1:5000	
00	20.02.20	EMISSIONE	MESCHINI	CECCONI	CAPRIOTTI		
INDICE	DATA	R E V I S I O N I			ELABORATO		VERIFICATO
			Dis. PG-TPTR-204				
			Comm. NR /19094				

TRACCIATO DI PROGETTO CON UBICAZIONE DEI SONDAGGI (ai sensi del DPR n. 120 / 2017)




Il presente disegno e' di proprieta' aziendale - La Societa' tutelera' i propri diritti a termine di legge.

0+000 0+031

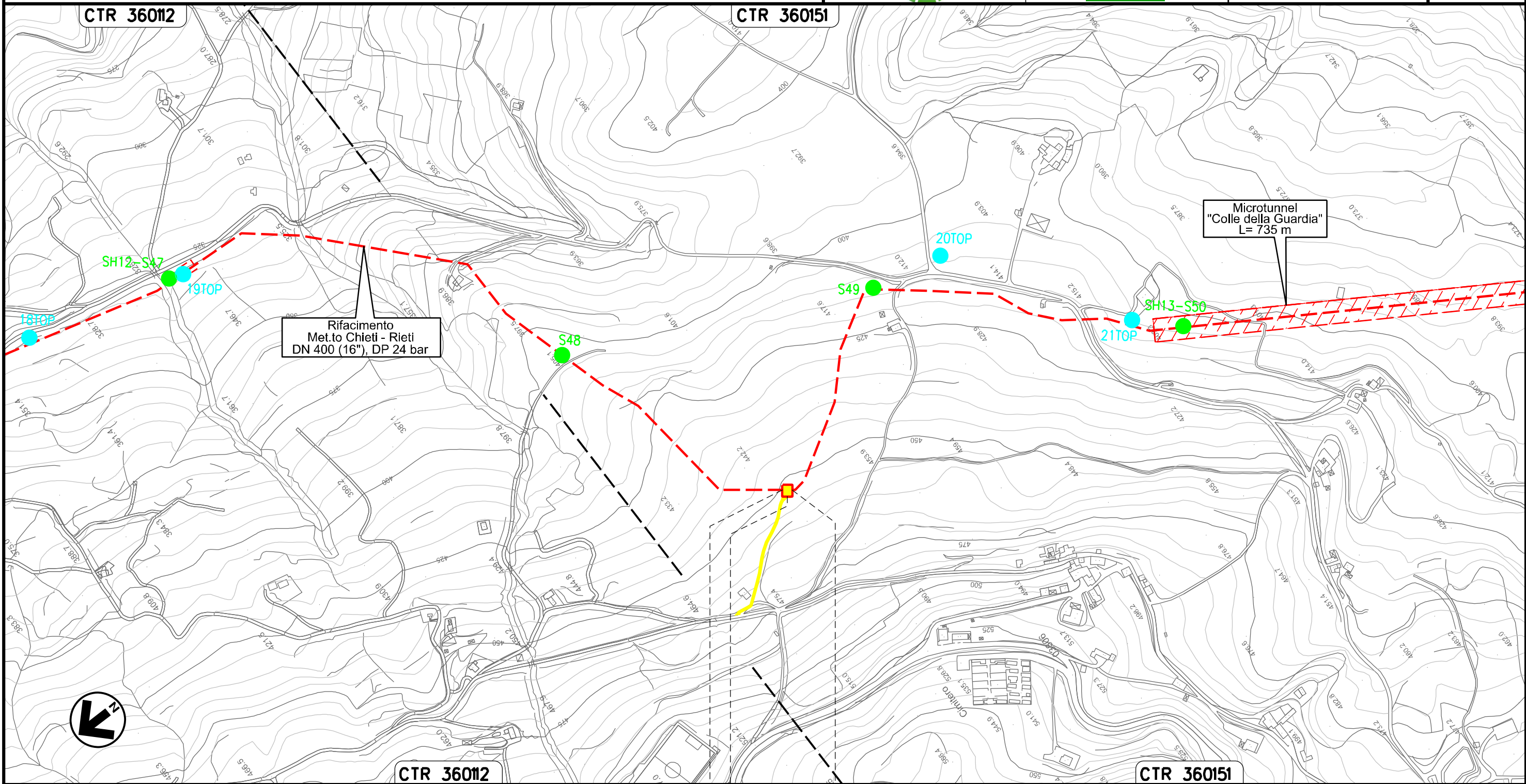
CASTIGLIONE
A CASAURIA
PESCARA

↑ PIDS Loc. De Contra
km 0+003

Nuovo Allacciamento Comune di Pescosansonesco
 Impianto P.I.D.S. Localita' Colle della Guardia

01	16.04.21	RIEMISSIONE	DEL VECCHIO	CECCONI	CAPRIOTTI	Foglio 8 di 36 Scala 1:5000	
00	20.02.20	EMISSIONE	MESCHINI	CECCONI	CAPRIOTTI		
INDICE	DATA	R E V I S I O N I			ELABORATO		VERIFICATO
			 			Dis. PG-TPTR-204	
						Comm. NR /19094	

TRACCIATO DI PROGETTO CON UBICAZIONE DEI SONDAGGI (ai sensi del DPR n. 120 / 2017)



Il presente disegno e' di proprieta' aziendale - La Societa' tutelera' i propri diritti a termine di legge.

PESCOSANSONESCO
 PESCARA

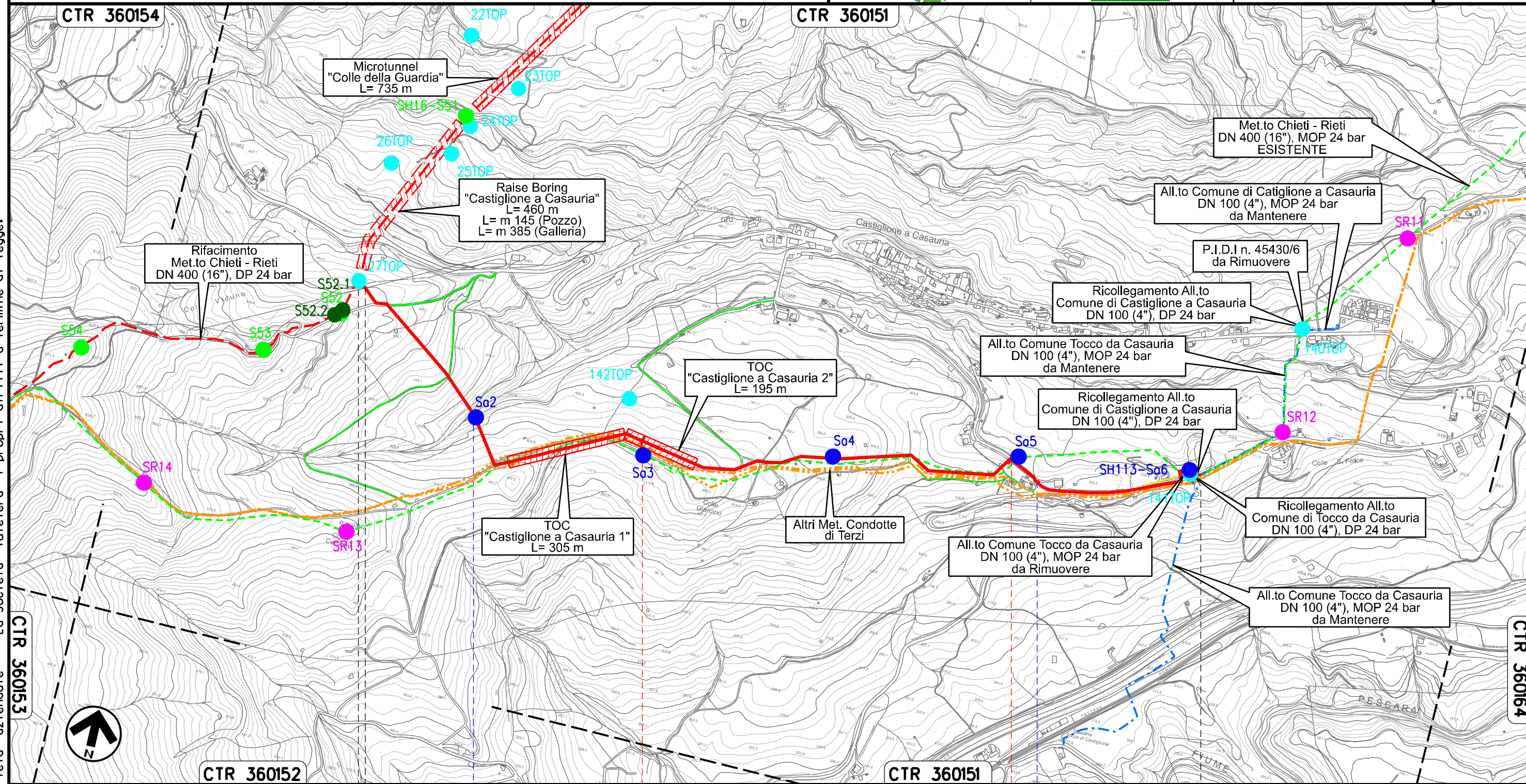
↑ PIDS Loc. Colle della Guardia
 km 0+000

Derivazione per Tocco e Castiglione a Casauria
DN 100 (4"), DP 24 bar

01	16.04.21	RIEMISSIONE	DEL VECCHIO	CECCONI	CAPRIOTTI	Foglio 9 di 36 Scala 1:10000	
00	20.02.20	EMISSIONE	MESCHINI	CECCONI	CAPRIOTTI		
INDICE	DATA	R E V I S I O N I			ELABORATO		VERIFICATO
			Dis. PG-TPTR-204				
			Comm. NR /19094				




TRACCIATO DI PROGETTO CON UBICAZIONE DEI SONDAGGI (ai sensi del DPR n. 120 / 2017)



Il presente disegno e' di proprieta' aziendale - La Societa' tutelera' i propri diritti a termine di legge.

CTR 360153

CTR 360164

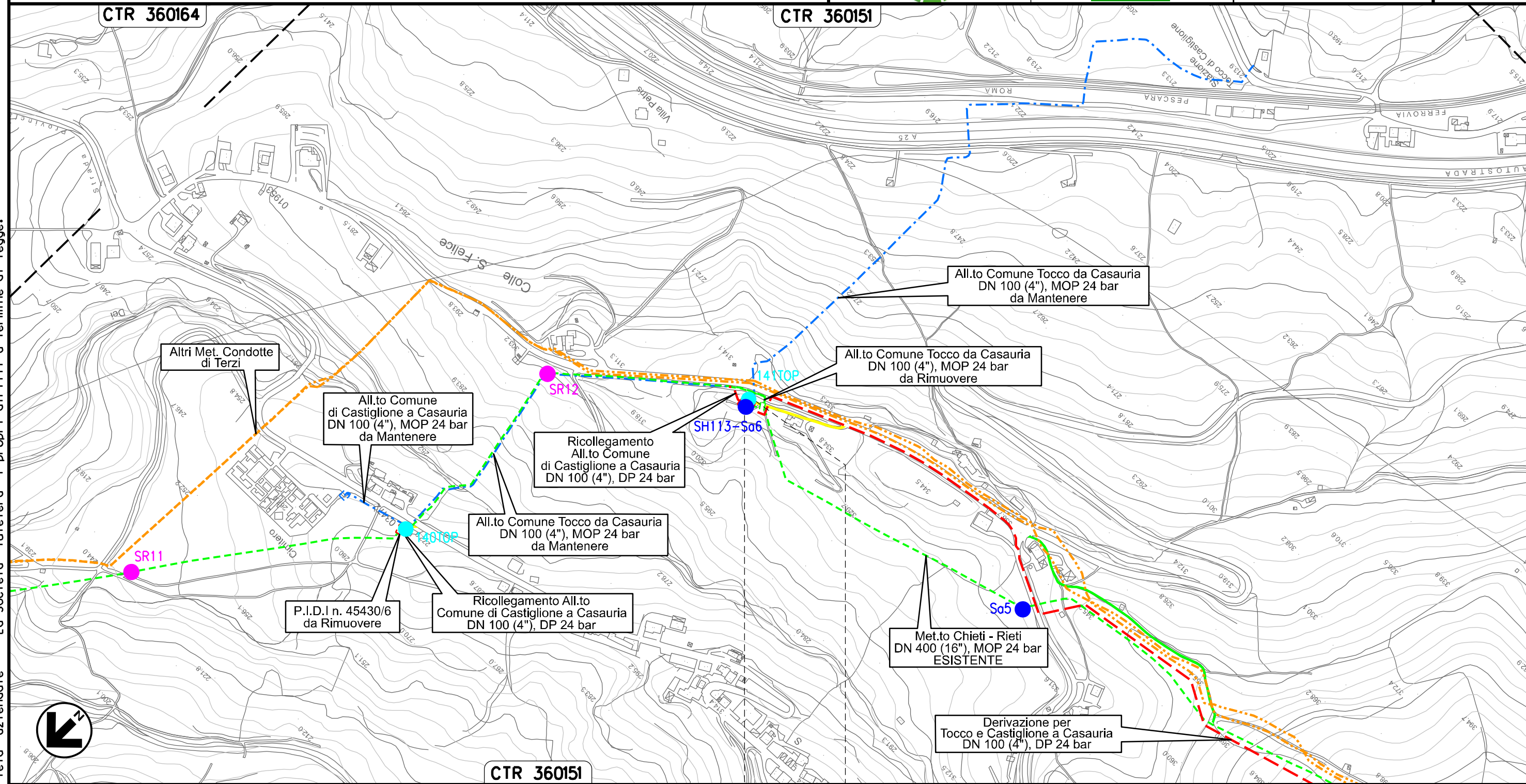


Ricollegamento Allacciamento Comune Tocco da Casauria
DN 100 (4"), DP 24 bar

01	16.04.21	RIEMISSIONE	DEL VECCHIO	CECCONI	CAPRIOTTI
00	20.02.20	EMISSIONE	MESCHINI	CECCONI	CAPRIOTTI
INDICE	DATA	R E V I S I O N I			
		ELABORATO	VERIFICATO	APPROVATO	
			Dis.	PG-TPTR-204	
			Comm.	NR /19094	

Foglio
10
di 36
Scala
1:5000

TRACCIATO DI PROGETTO CON UBICAZIONE DEI SONDAGGI (ai sensi del DPR n. 120 / 2017)




Il presente disegno e' di proprieta' aziendale - La Societa' tutelera' i propri diritti a termine di legge.



0+000 0+018

CASTIGLIONE A
CASAURIA
PESCARA

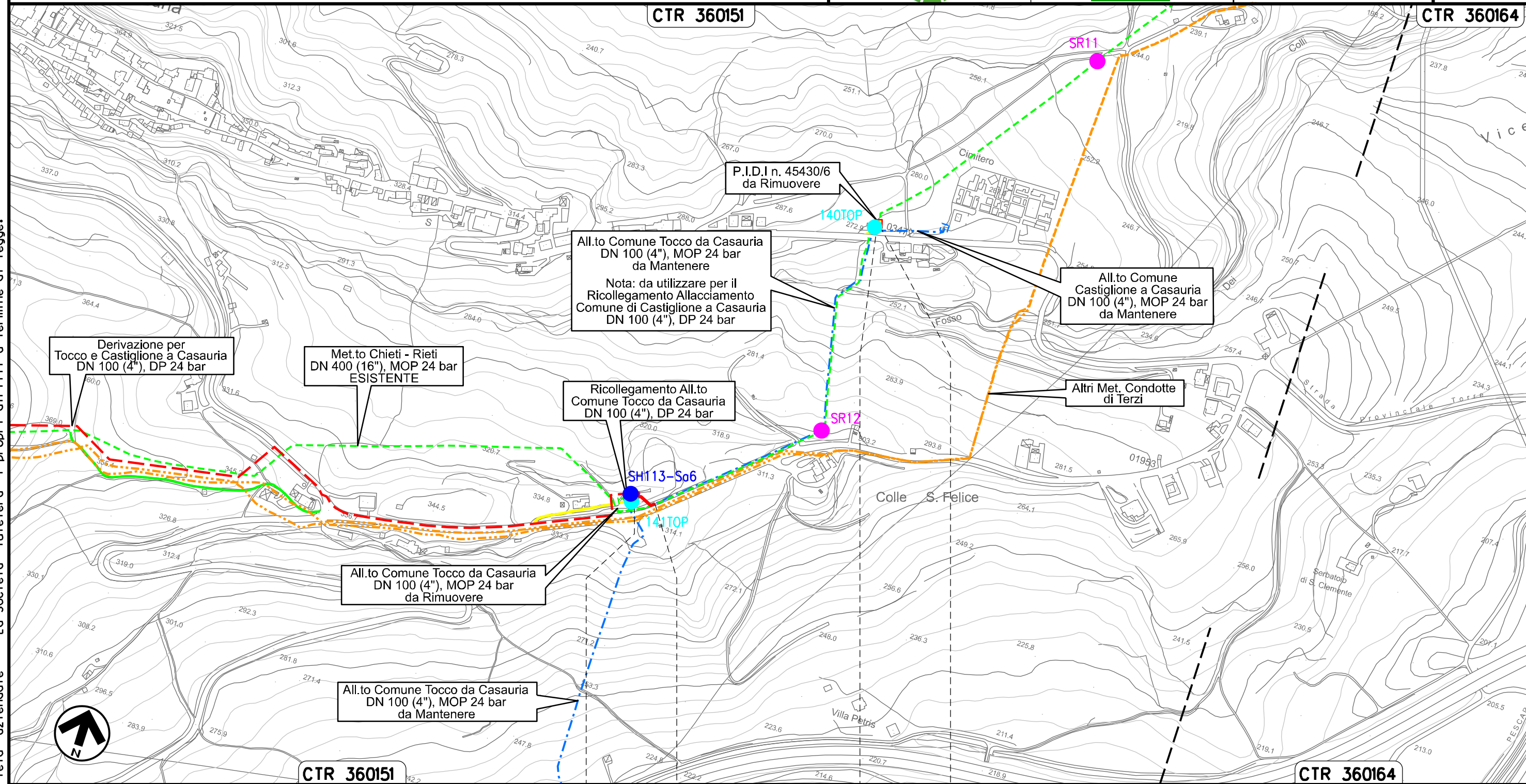
↑ PIDS Loc. Colle San Felice
km 0+000



Ricollegamento Allacciamento Comune di Castiglione a Casauria
DN 100 (4"), DP 24 bar

01	16.04.21	RIEMISSIONE	DEL VECCHIO	CECCONI	CAPRIOTTI	Foglio 11 di 36 Scala 1:5000	
00	20.02.20	EMISSIONE	MESCHINI	CECCONI	CAPRIOTTI		
INDICE	DATA	R E V I S I O N I			ELABORATO		VERIFICATO
Dis.			PG-TPTR-204			Comm.	NR /19094
Comm.			NR /19094				

TRACCIATO DI PROGETTO CON UBICAZIONE DEI SONDAGGI (ai sensi del DPR n. 120 / 2017)




Il presente disegno e' di proprieta' aziendale - La Societa' tutelera' i propri diritti a termine di legge.

CTR 360151 0+000 0+031 CASTIGLIONE A CASAURIA CASTIGLIONE A CASAURIA CTR 360164

CASTIGLIONE A CASAURIA CASTIGLIONE A CASAURIA
PESCARA PESCARA

↑ PIDS Loc. Colle San Felice km 0+000

▶ PIDA Loc. Colle San Felice km 0+000

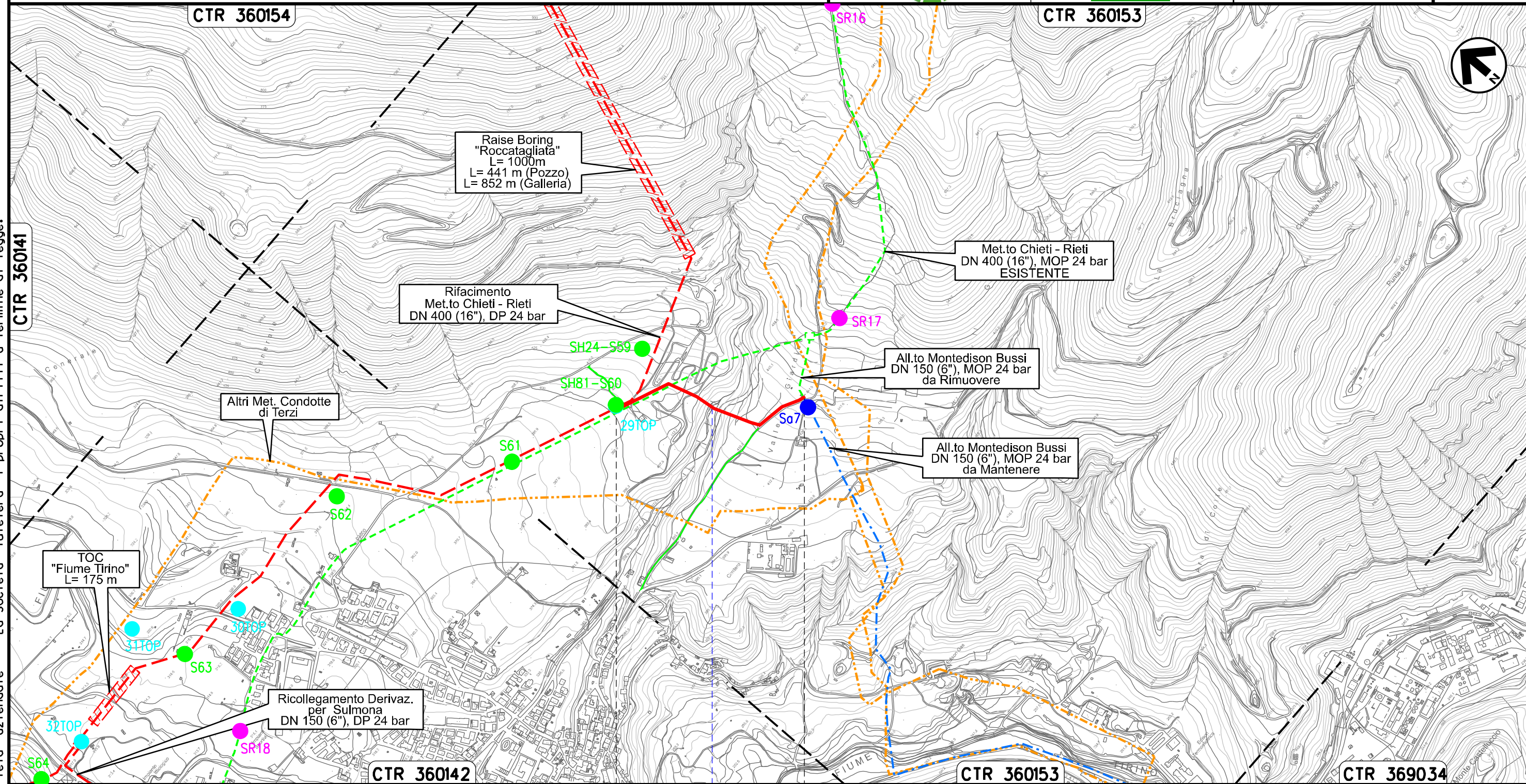


Ricollegamento Allacciamento Montedison Bussi
DN 150 (6"), DP 24 bar

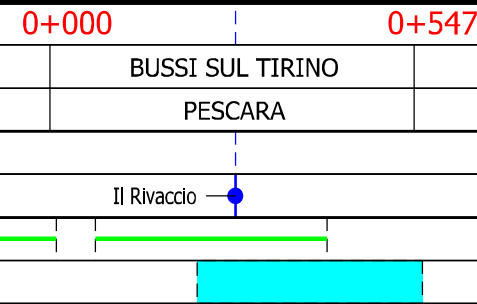
01	16.04.21	RIEMISSIONE	DEL VECCHIO	CECCONI	CAPRIOTTI	Foglio 12 di 36 Scala 1:10000	
00	20.02.20	EMISSIONE	MESCHINI	CECCONI	CAPRIOTTI		
INDICE	DATA	R E V I S I O N I			ELABORATO		VERIFICATO
Dis. PG-TPTR-204							
Comm. NR /19094							





TRACCIATO DI PROGETTO CON UBICAZIONE DEI SONDAGGI (ai sensi del DPR n. 120 / 2017)



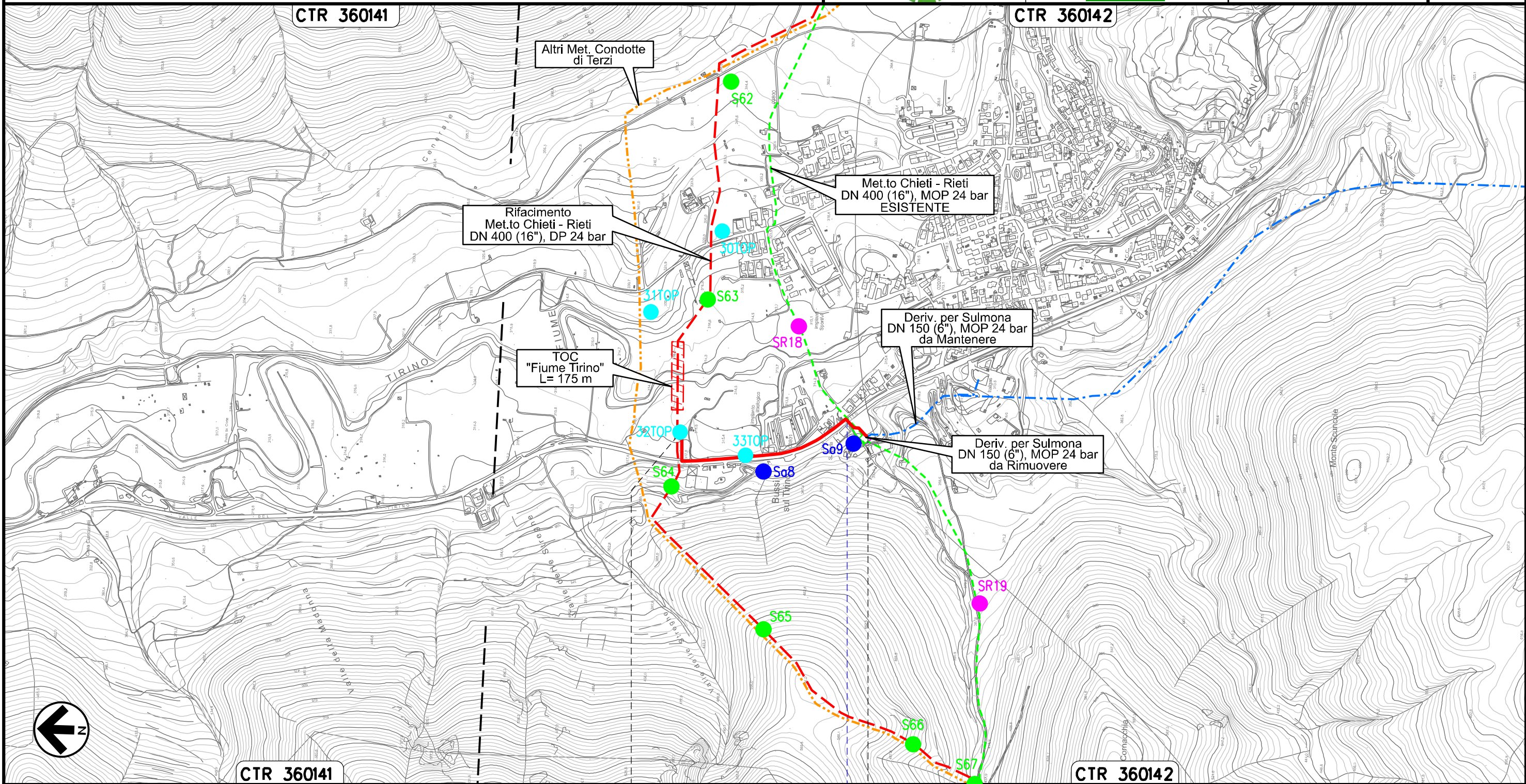
Il presente disegno e' di proprieta' aziendale - La Societa' tutelera' i propri diritti a termine di legge.



Ricollegamento Derivazione per Sulmona
DN 150 (6"), DP 24 bar

01	16.04.21	RIEMISSIONE	DEL VECCHIO	CECONI	CAPRIOTTI	Foglio 13 di 36 Scala 1:10000	
00	20.02.20	EMISSIONE	MESCHINI	CECONI	CAPRIOTTI		
INDICE	DATA	R E V I S I O N I			ELABORATO		VERIFICATO
 			Dis. PG-TPTR-204				
			Comm. NR /19094				

TRACCIATO DI PROGETTO CON UBICAZIONE DEI SONDAGGI (ai sensi del DPR n. 120 / 2017)



Il presente disegno e' di proprieta' aziendale - La Societa' tutelera' i propri diritti a termine di legge.

CTR 360141 0+000 0+597 CTR 360142

BUSSI SUL TIRINO
PESCARA

S.S. n. 153

Ricollegamento Allacciamento Comune di Collepietro
DN 100 (4"), DP 24 bar

01	16.04.21	RIEMISSIONE	DEL VECCHIO	CECCONI	CAPRIOTTI
00	20.02.20	EMISSIONE	MESCHINI	CECCONI	CAPRIOTTI
INDICE	DATA	R E V I S I O N I			
		ELABORATO	VERIFICATO	APPROVATO	

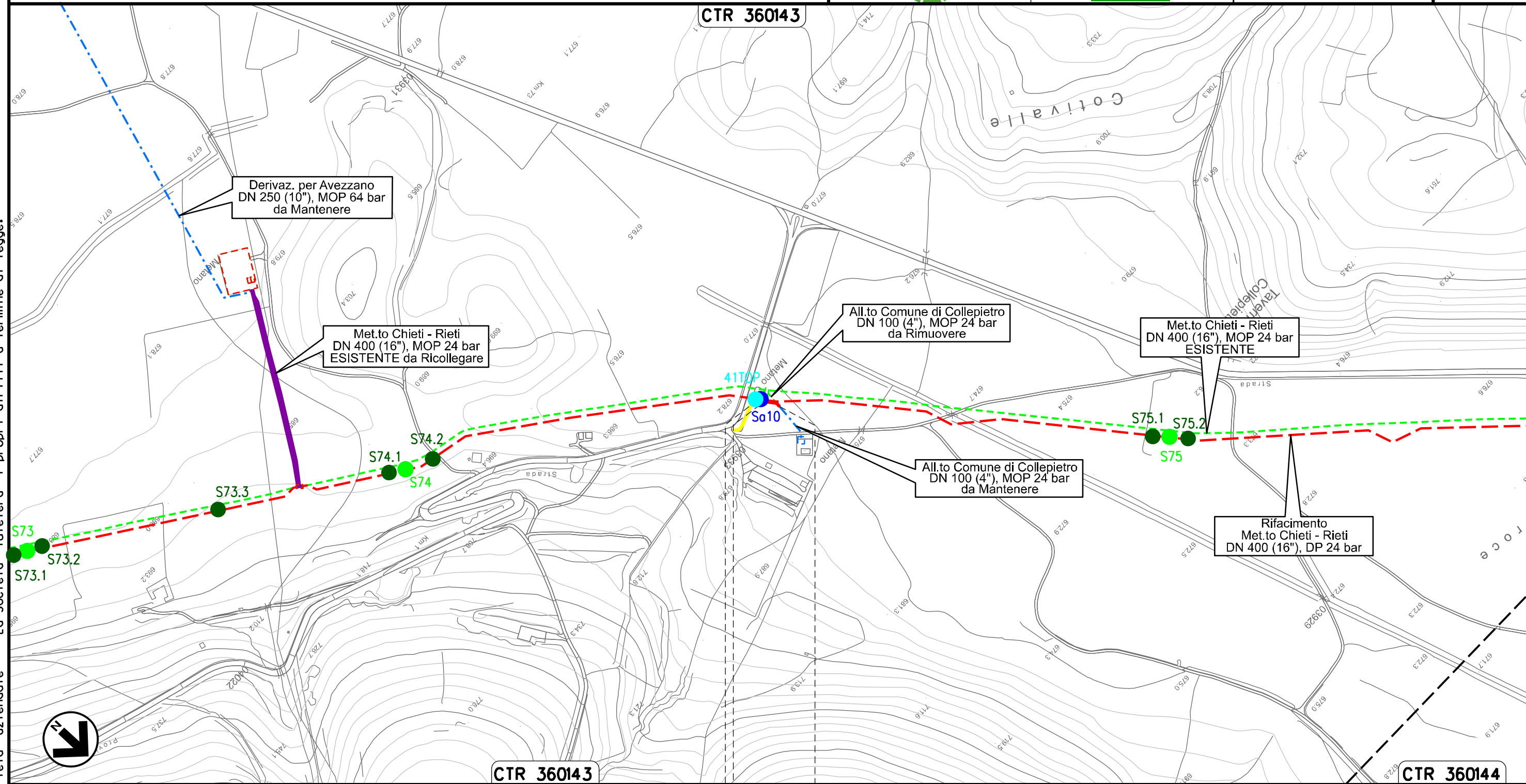
Foglio
14
di 36
Scala
1:5000

TRACCIATO DI PROGETTO CON UBICAZIONE DEI SONDAGGI (ai sensi del DPR n. 120 / 2017)



Dis. PG-TPTR-204
Comm. NR /19094

Il presente disegno e' di proprieta' aziendale - La Societa' tutelera' i propri diritti a termine di legge.



0+000 0+031

COLLEPIETRO
L'AQUILA

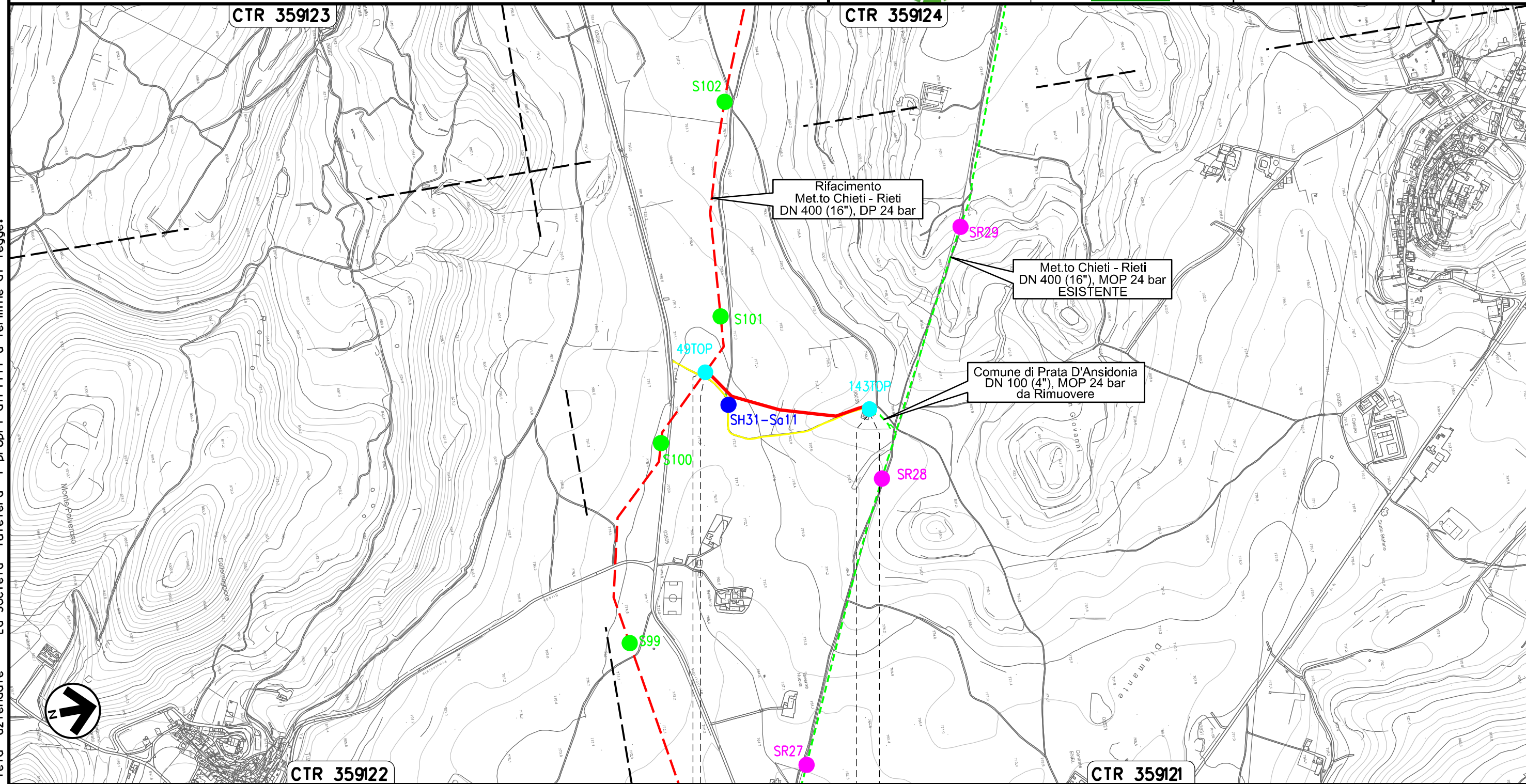
PIDA Loc. Taverna di Collepietro km 0+003

Nuovo Allacciamento Comune di Prata D'Ansidonia
DN 100 (4"), DP 24 bar

01	16.04.21	RIEMISSIONE	DEL VECCHIO	CECCONI	CAPRIOTTI
00	20.02.20	EMISSIONE	MESCHINI	CECCONI	CAPRIOTTI
INDICE	DATA	R E V I S I O N I			
		ELABORATO	VERIFICATO	APPROVATO	
			Dis.	PG-TPTR-204	
			Comm.	NR /19094	

Foglio
15
di 36
Scala
1:10000


TRACCIATO DI PROGETTO CON UBICAZIONE DEI SONDAGGI (ai sensi del DPR n. 120 / 2017)



Il presente disegno e' di proprieta' aziendale - La Societa' tutelera' i propri diritti a termine di legge.

PIDA Loc. Settefondi km 0+003

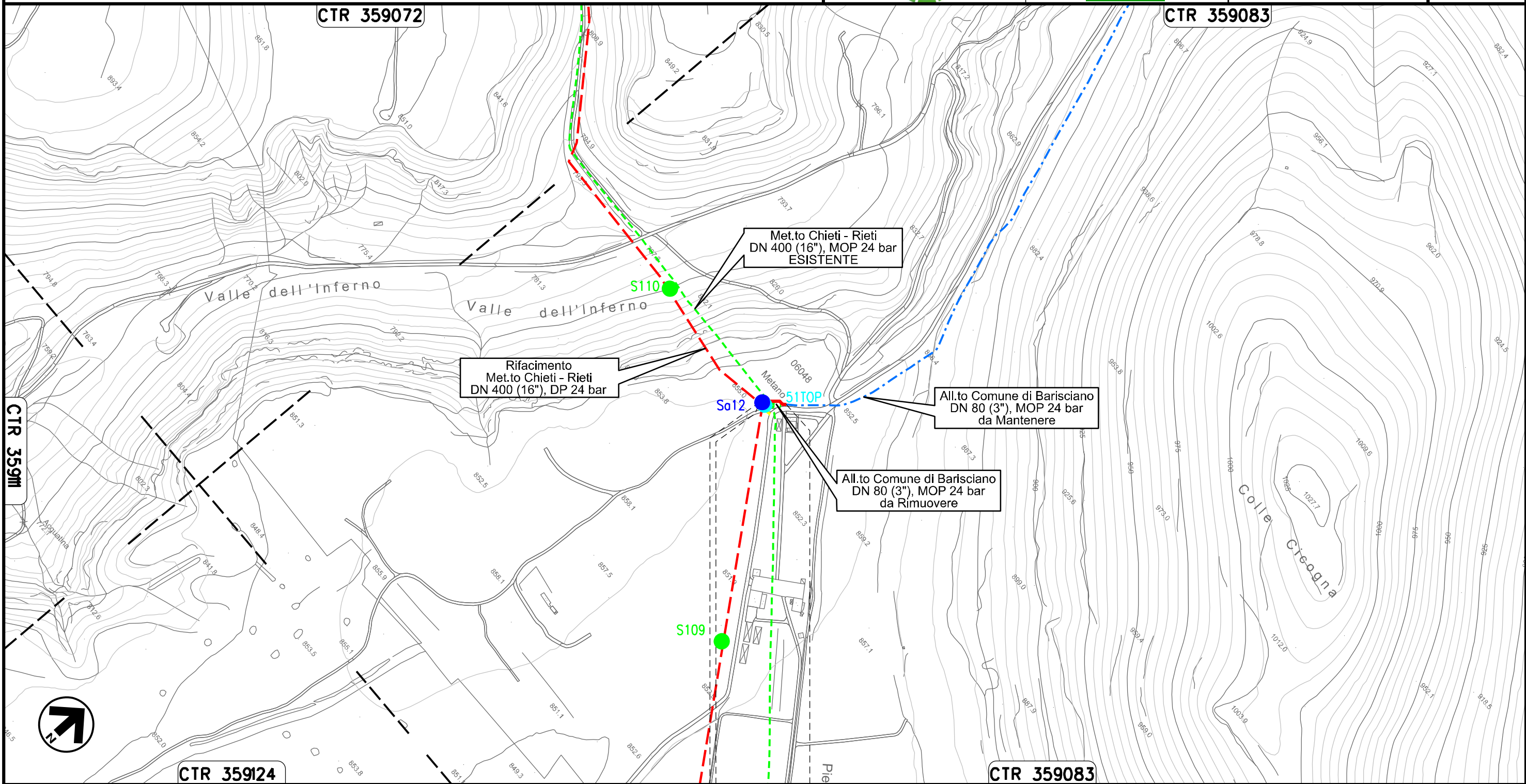
PIDA Loc. Colle San Giovanni km 0+480



Ricollegamento Allacciamento Comune di Barisciano
DN 100 (4"), DP 24 bar

01	16.04.21	RIEMISSIONE	DEL VECCHIO	CECCONI	CAPRIOTTI
00	20.02.20	EMISSIONE	MESCHINI	CECCONI	CAPRIOTTI
INDICE	DATA	R E V I S I O N I			ELABORATO
			VERIFICATO	APPROVATO	
Dis. PG-TPTR-204			Foglio 16 di 36		
Comm. NR /19094			Scala 1:5000		

TRACCIATO DI PROGETTO CON UBICAZIONE DEI SONDAGGI (ai sensi del DPR n. 120 / 2017)



J+000 0+036

BARISCIANO
L'AQUILA

PIDS Loc. Valle dell'Inferno
km 0+003

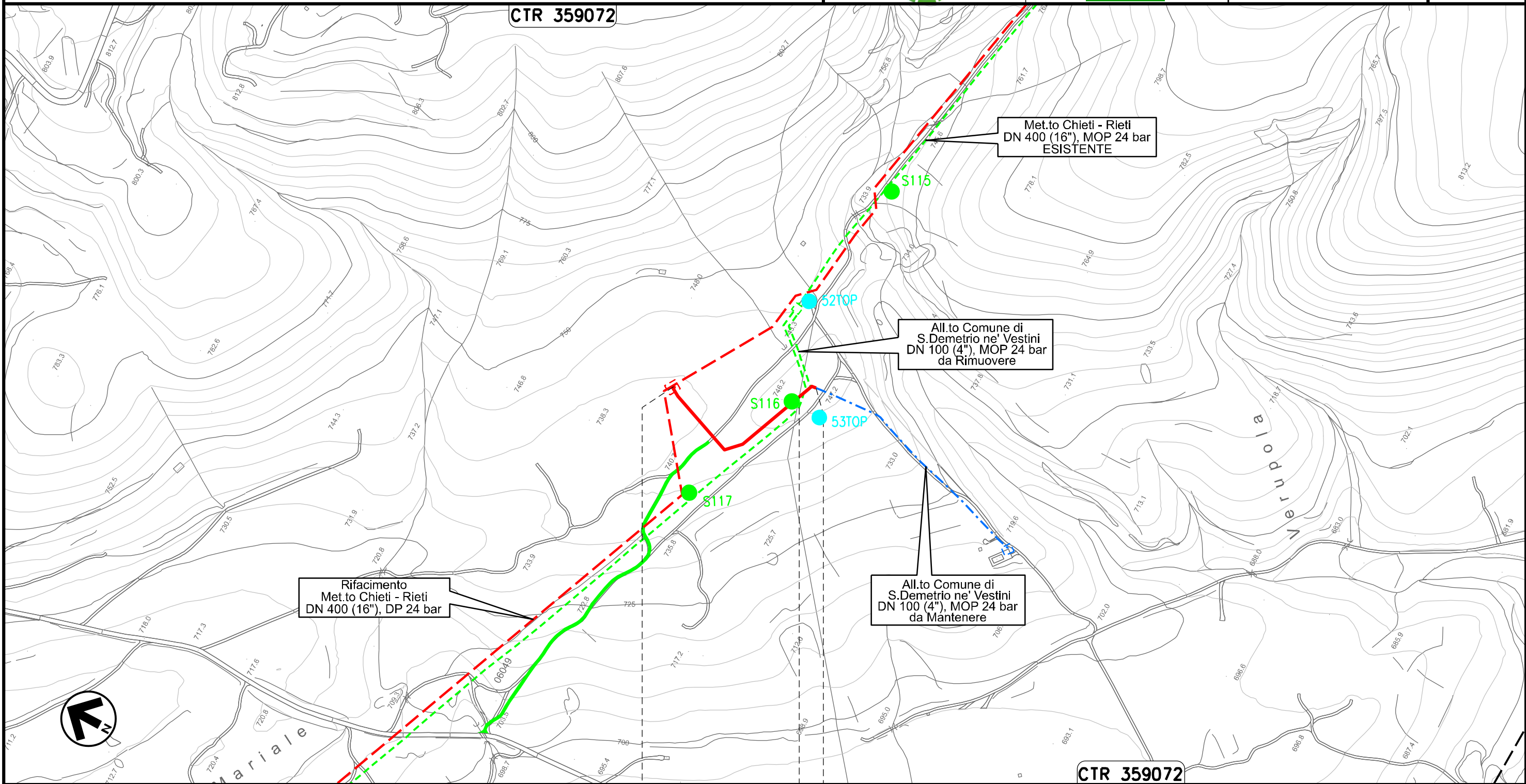


Il presente disegno e' di proprieta' aziendale - La Societa' tutelera i propri diritti a termine di legge.

Ricollegamento Allacciamento Comune di San Demetrio ne' Vestini
DN 100 (4"), DP 24 bar

01	16.04.21	RIEMISSIONE	DEL VECCHIO	CECCONI	CAPRIOTTI
00	20.02.20	EMISSIONE	MESCHINI	CECCONI	CAPRIOTTI
INDICE	DATA	R E V I S I O N I			ELABORATO
			VERIFICATO	APPROVATO	
Dis. PG-TPTR-204			Foglio 17 di 36		
Comm. NR /19094			Scala 1:5000		

TRACCIATO DI PROGETTO CON UBICAZIONE DEI SONDAGGI (ai sensi del DPR n. 120 / 2017)



0+000	0+252
POGGIO PICENZE	● SAN DEMETRIO NE' VESTINI
L'AQUILA	

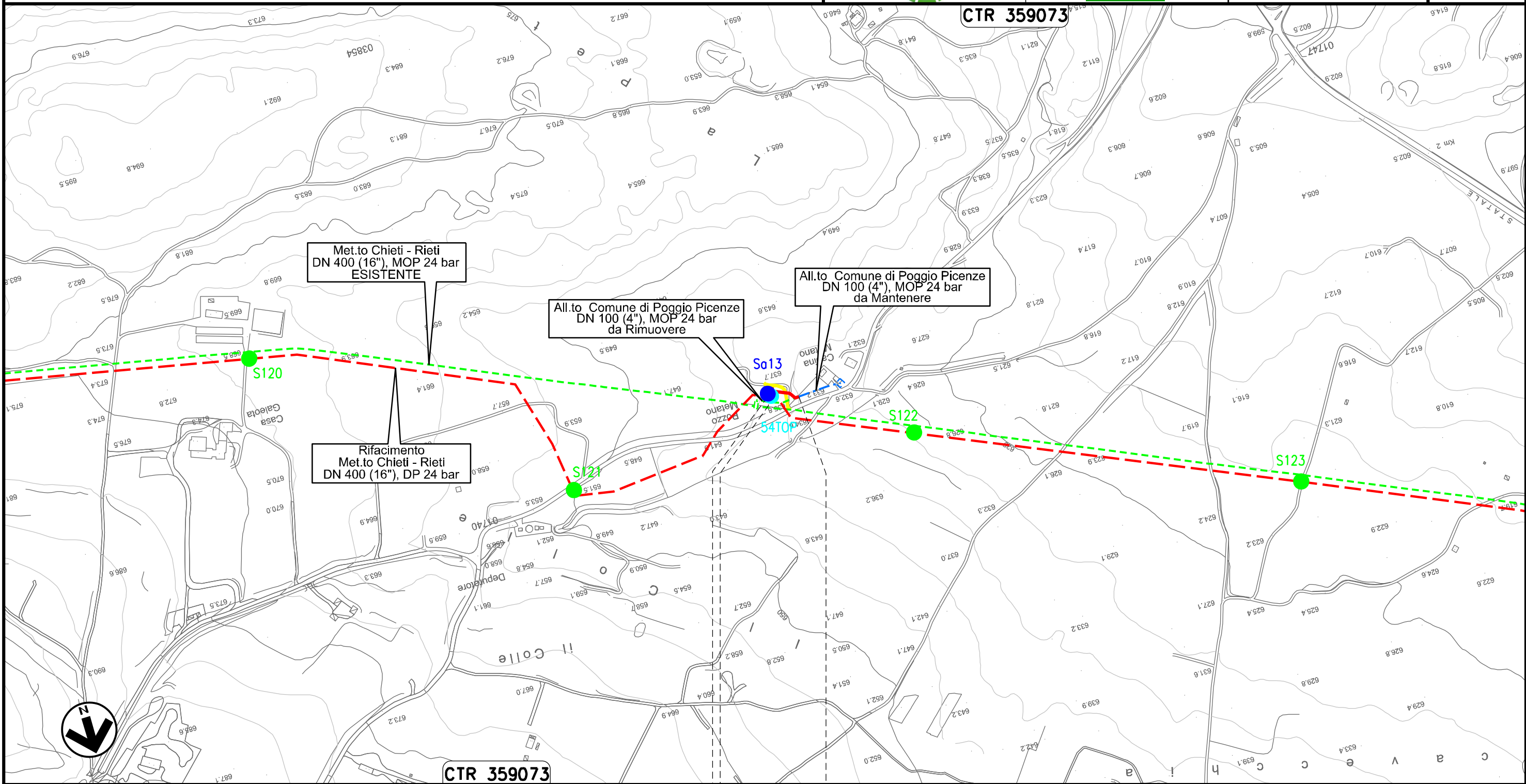


Il presente disegno e' di proprieta' aziendale - La Societa' tutelera' i propri diritti a termine di legge.

Ricollegamento Allacciamento Comune di Poggio Picenze
DN 100 (4"), DP 24 bar

01	16.04.21	RIEMISSIONE	DEL VECCHIO	CECCONI	CAPRIOTTI	Foglio 18 di 36	
00	20.02.20	EMISSIONE	MESCHINI	CECCONI	CAPRIOTTI		
INDICE	DATA	R E V I S I O N I			ELABORATO		VERIFICATO
Dis. PG-TPTR-204			Comm. NR /19094			Scala 1:5000	

TRACCIATO DI PROGETTO CON UBICAZIONE DEI SONDAGGI (ai sensi del DPR n. 120 / 2017)



0+000 0+050

POGGIO PICENZE
L'AQUILA

PIDA Loc. La Petrarà
km 0+010

Il presente disegno e' di proprieta' aziendale - La Societa' tutelera' i propri diritti a termine di legge.

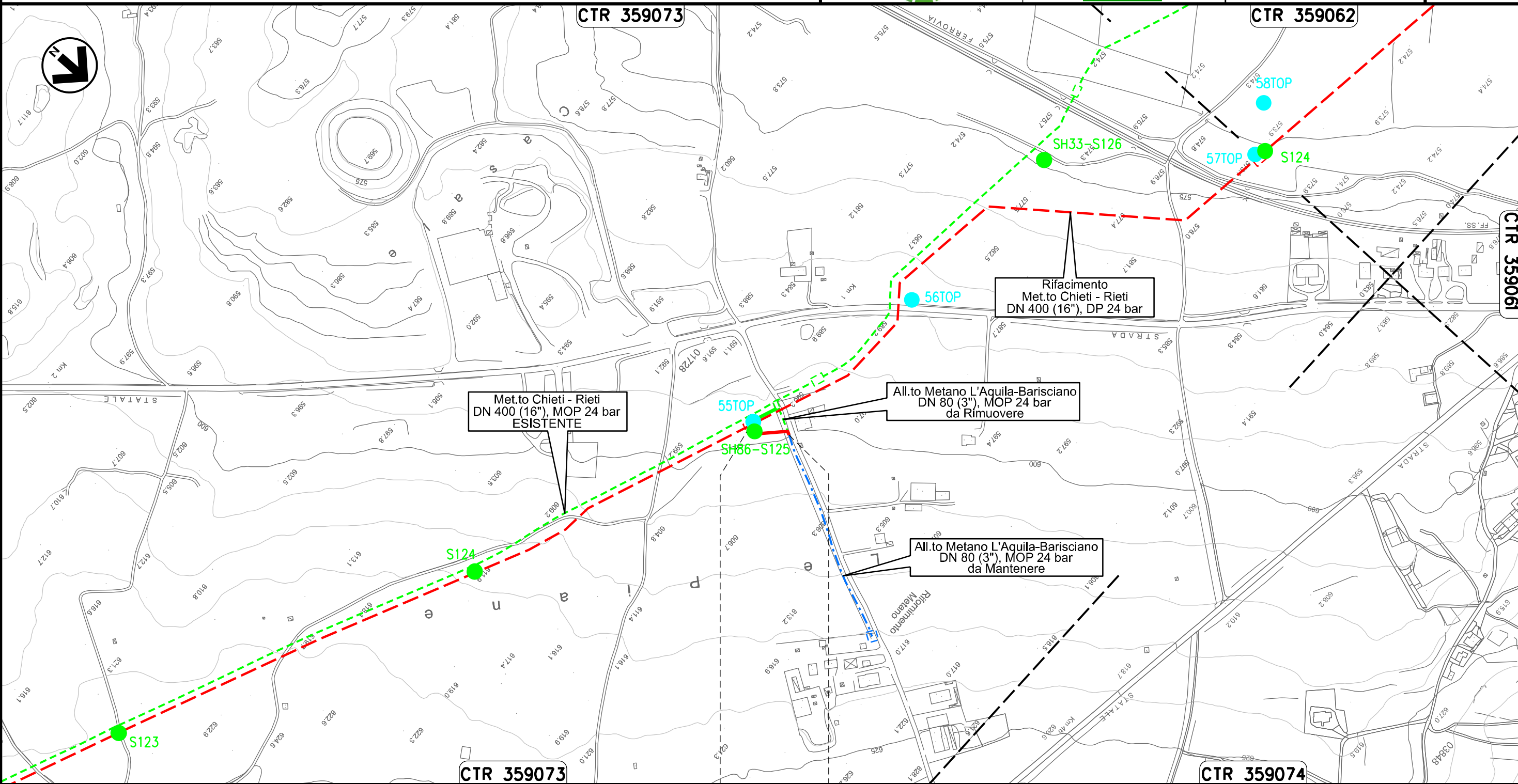
Ricollegamento Allacciamento Metano L'Aquila-Barisciano
DN 100 (4"), DP 24 bar

01	16.04.21	RIEMISSIONE	DEL VECCHIO	CECCONI	CAPRIOTTI	Foglio 19 di 36 Scala 1:5000	
00	20.02.20	EMISSIONE	MESCHINI	CECCONI	CAPRIOTTI		
INDICE	DATA	R E V I S I O N I			ELABORATO		VERIFICATO
Dis. PG-TPTR-204							
Comm. NR /19094							



TRACCIATO DI PROGETTO CON UBICAZIONE DEI SONDAGGI (ai sensi del DPR n. 120 / 2017)

Il presente disegno e' di proprieta' aziendale - La Societa' tutelera' i propri diritti a termine di legge.



BARISCIANO
L'AQUILA



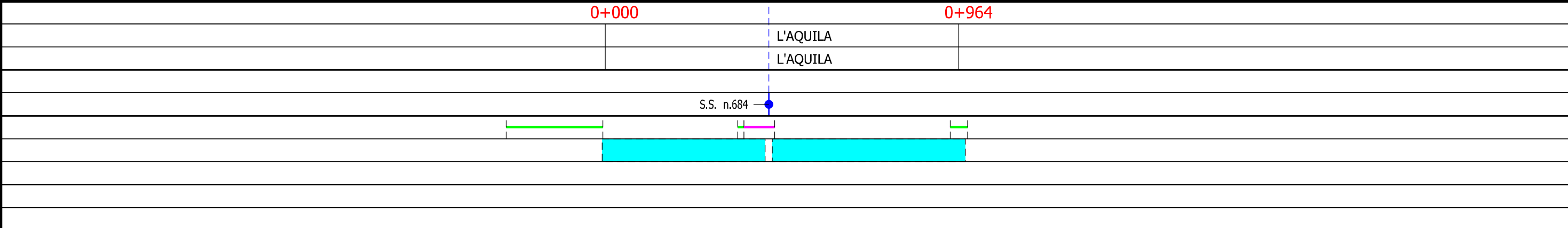
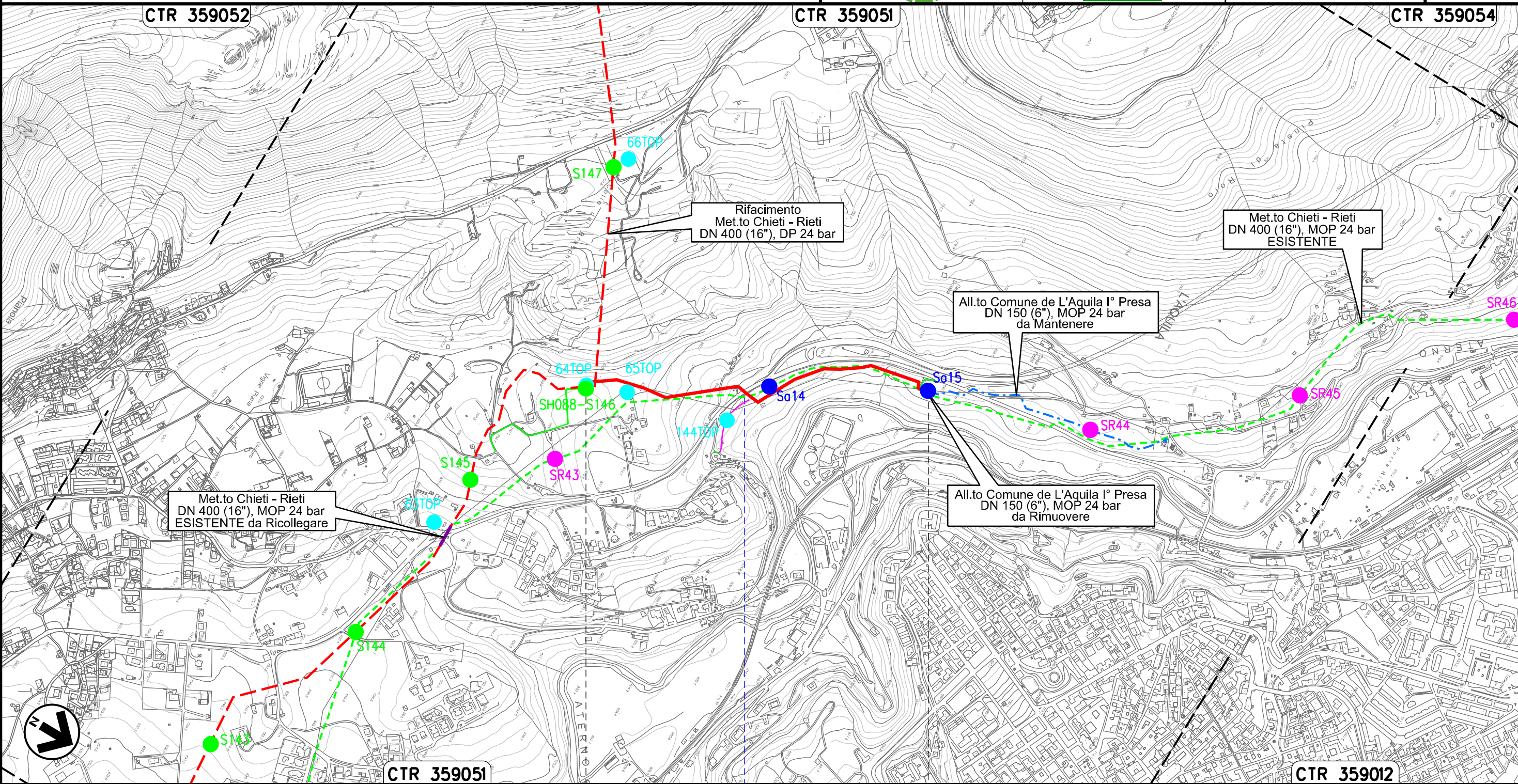
Ricollegamento Allacciamento Comune De L'Aquila I' Presa
DN 150 (6"), DP 24 bar

01	16.04.21	RIEMISSIONE	DEL VECCHIO	CECCONI	CAPRIOTTI	Foglio 20 di 36 Scala 1:10000	
00	20.02.20	EMISSIONE	MESCHINI	CECCONI	CAPRIOTTI		
INDICE	DATA	R E V I S I O N I			ELABORATO		VERIFICATO
			Dis. PG-TPTR-204				
			Comm. NR /19094				





TRACCIATO DI PROGETTO CON UBICAZIONE DEI SONDAGGI (ai sensi del DPR n. 120 / 2017)

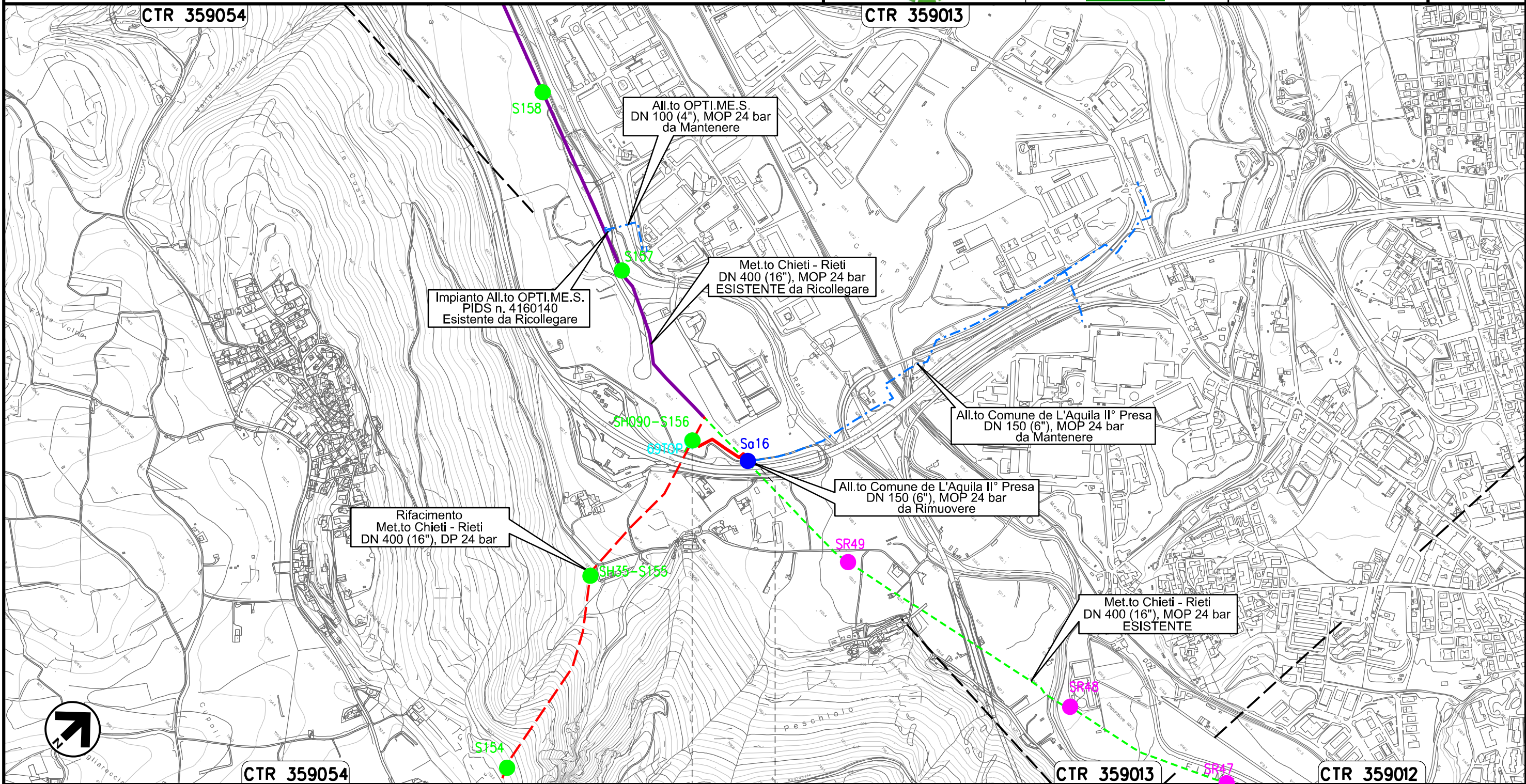
Il presente disegno e' di proprieta' aziendale - La Societa' tutelera' i propri diritti a termine di legge.



Ricollegamento Allacciamento Comune De L'Aquila II' Presa
DN 250 (10"), DP 24 bar

01	16.04.21	RIEMISSIONE	DEL VECCHIO	CECCONI	CAPRIOTTI	Foglio 21 di 36 Scala 1:10000	
00	20.02.20	EMISSIONE	MESCHINI	CECCONI	CAPRIOTTI		
INDICE	DATA	R E V I S I O N I			ELABORATO		VERIFICATO
 			Dis. PG-TPTR-204			Comm. NR /19094	

TRACCIATO DI PROGETTO CON UBICAZIONE DEI SONDAGGI (ai sensi del DPR n. 120 / 2017)



Il presente disegno e' di proprieta' aziendale - La Societa' tutelera' i propri diritti a termine di legge.

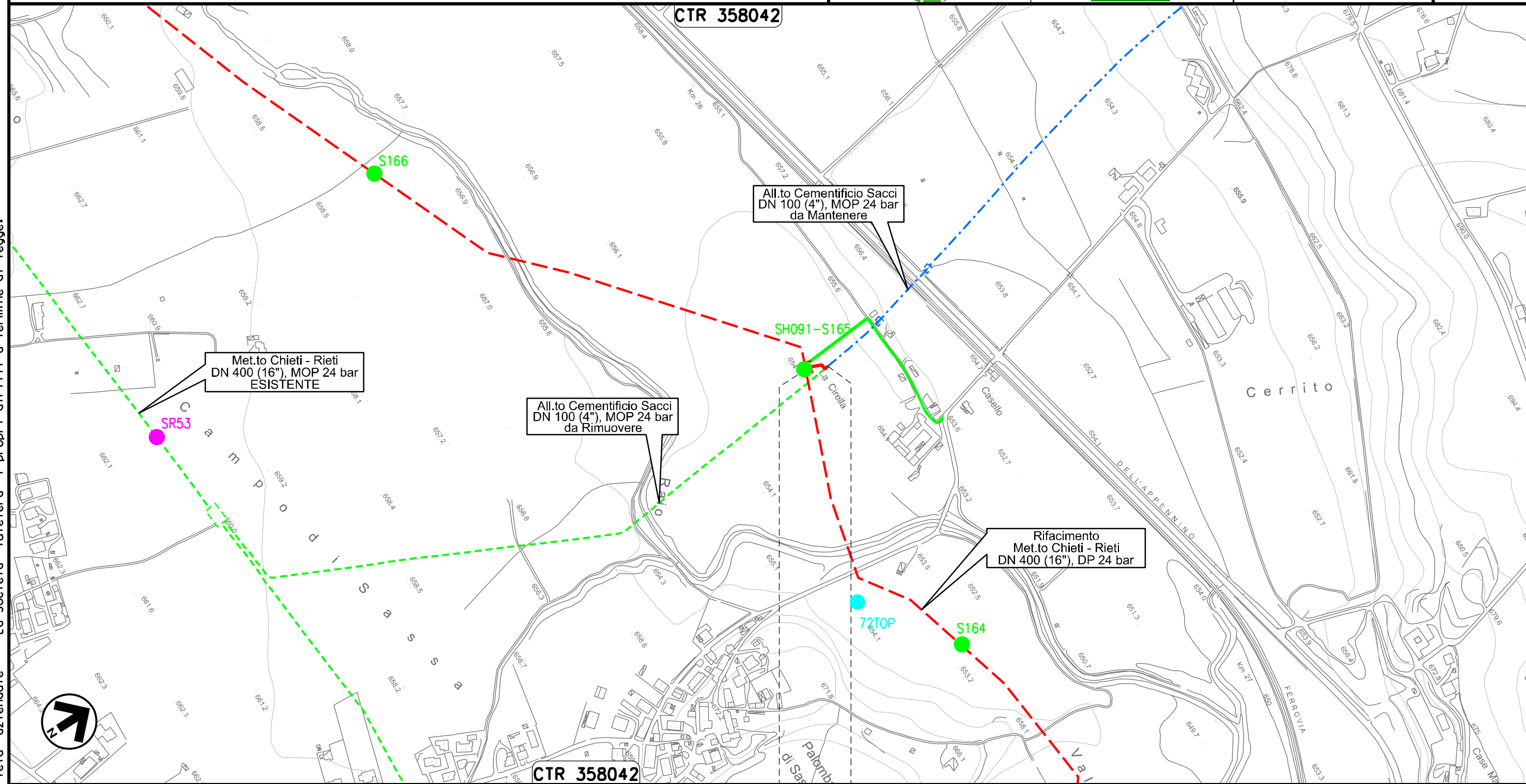


Ricollegamento Allacciamento Cementificio Sacci
DN 100 (4"), DP 24 bar

01	16.04.21	RIEMISSIONE	DEL VECCHIO	CECCONI	CAPRIOTTI
00	20.02.20	EMISSIONE	MESCHINI	CECCONI	CAPRIOTTI
INDICE	DATA	R E V I S I O N I			ELABORATO
			VERIFICATO	APPROVATO	
Dis. PG-TPTR-204			Foglio 22 di 36		
Comm. NR /19094			Scala 1:5000		



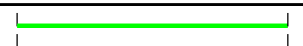
TRACCIATO DI PROGETTO CON UBICAZIONE DEI SONDAGGI (ai sensi del DPR n. 120 / 2017)



Il presente disegno e' di proprieta' aziendale - La Societa' tutelera' i propri diritti a termine di legge.

0+000 0+033

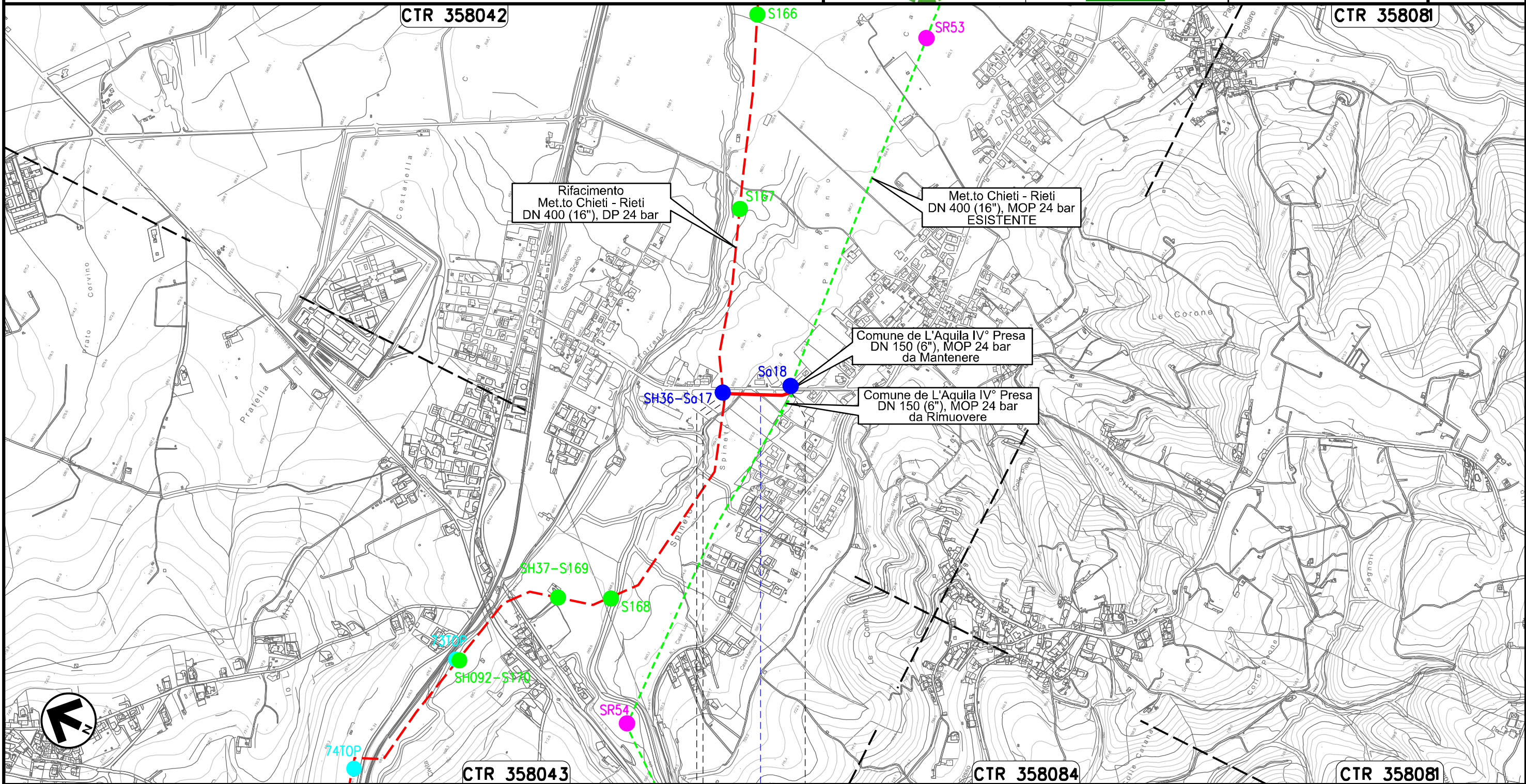
L'AQUILA
L'AQUILA



Ricollegamento Allacciamento Comune De L'Aquila IV' Presa
DN 150 (6"), DP 24 bar


01	16.04.21	RIEMISSIONE	DEL VECCHIO	CECCONI	CAPRIOTTI	Foglio 23 di 36 Scala 1:10000	
00	20.02.20	EMISSIONE	MESCHINI	CECCONI	CAPRIOTTI		
INDICE	DATA	R E V I S I O N I			ELABORATO		VERIFICATO
			Dis. PG-TPTR-204				
			Comm. NR /19094				

TRACCIATO DI PROGETTO CON UBICAZIONE DEI SONDAGGI (ai sensi del DPR n. 120 / 2017)



0+000 0+176

L'AQUILA
L'AQUILA



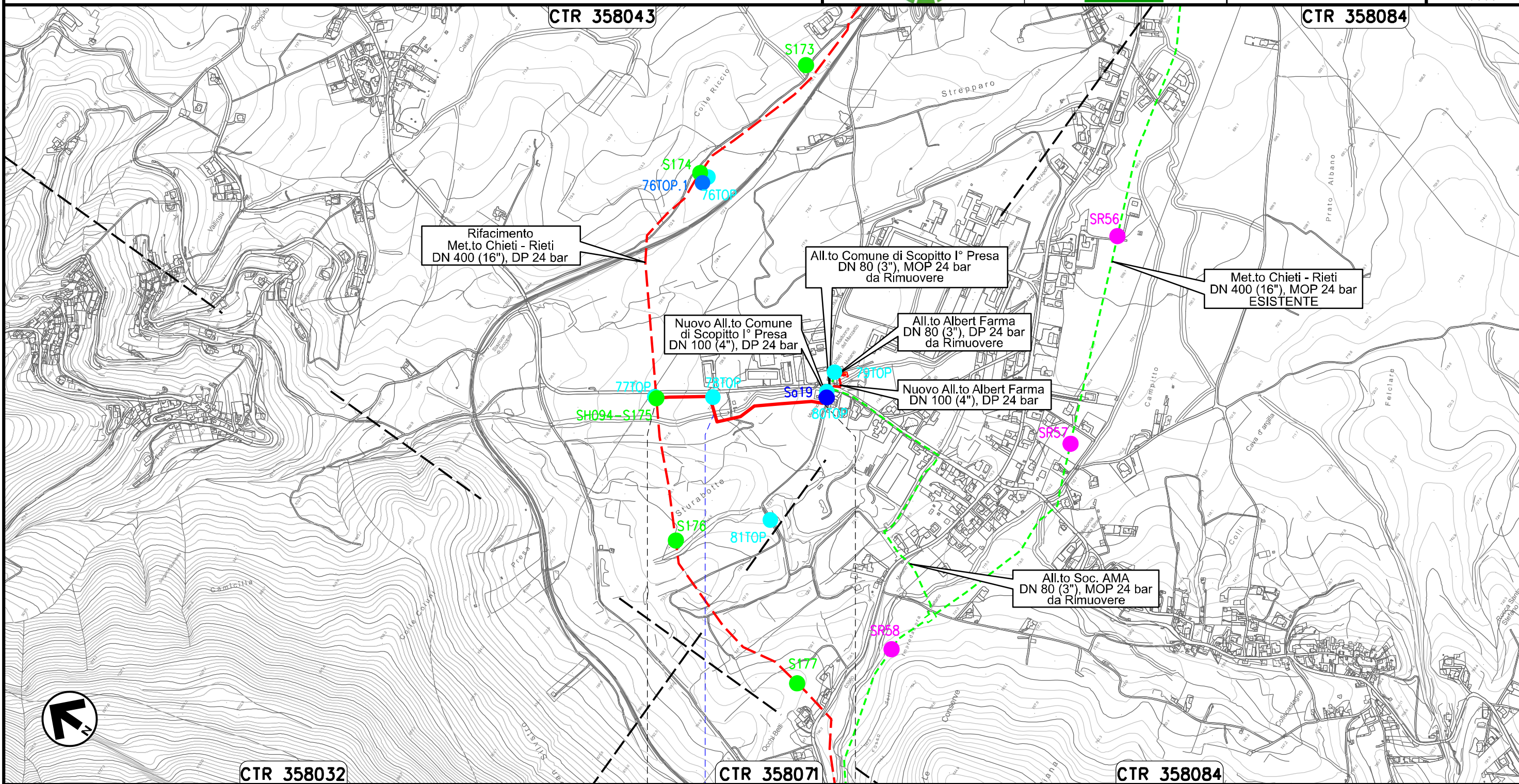
● Strada Comunale

Il presente disegno e' di proprieta' aziendale - La Societa' tutelera' i propri diritti a termine di legge.

Derivazione Comune di Scoppito I° Presa e Albert Farma
DN 100 (4"), DP 24 bar

TRACCIATO DI PROGETTO CON UBICAZIONE DEI SONDAGGI (ai sensi del DPR n. 120 / 2017)

01	16.04.21	RIEMISSIONE	DEL VECCHIO	CECCONI	CAPRIOTTI	Foglio 24 di 36 Scala 1:10000	
00	20.02.20	EMISSIONE	MESCHINI	CECCONI	CAPRIOTTI		
INDICE	DATA	R E V I S I O N I			ELABORATO		VERIFICATO
			Dis. PG-TPTR-204				
			Comm. NR /19094				



Il presente disegno e' di proprieta' aziendale - La Societa' tutelera' i propri diritti a termine di legge.

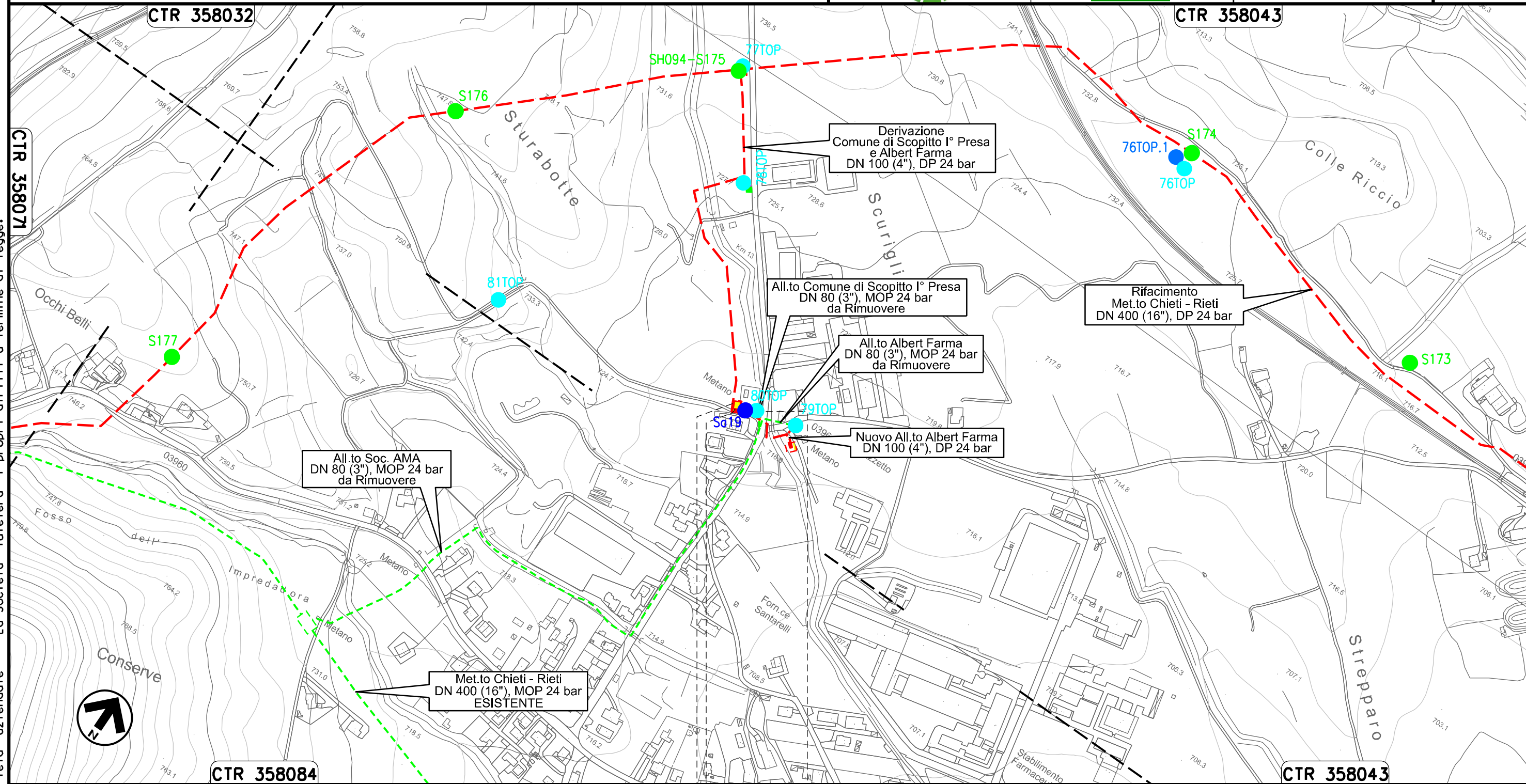


Nuovo Allacciamento Comune di Scoppito l' Presa
DN 100 (4"), DP 24 bar

01	16.04.21	RIEMISSIONE	DEL VECCHIO	CECCONI	CAPRIOTTI	Foglio 25 di 36 Scala 1:5000	
00	20.02.20	EMISSIONE	MESCHINI	CECCONI	CAPRIOTTI		
INDICE	DATA	R E V I S I O N I			ELABORATO		VERIFICATO
Dis. PG-TPTR-204							
Comm. NR /19094							



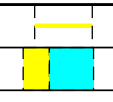
TRACCIATO DI PROGETTO CON UBICAZIONE DEI SONDAGGI (ai sensi del DPR n. 120 / 2017)



0+000 0+041

SCOPPITO
L'AQUILA

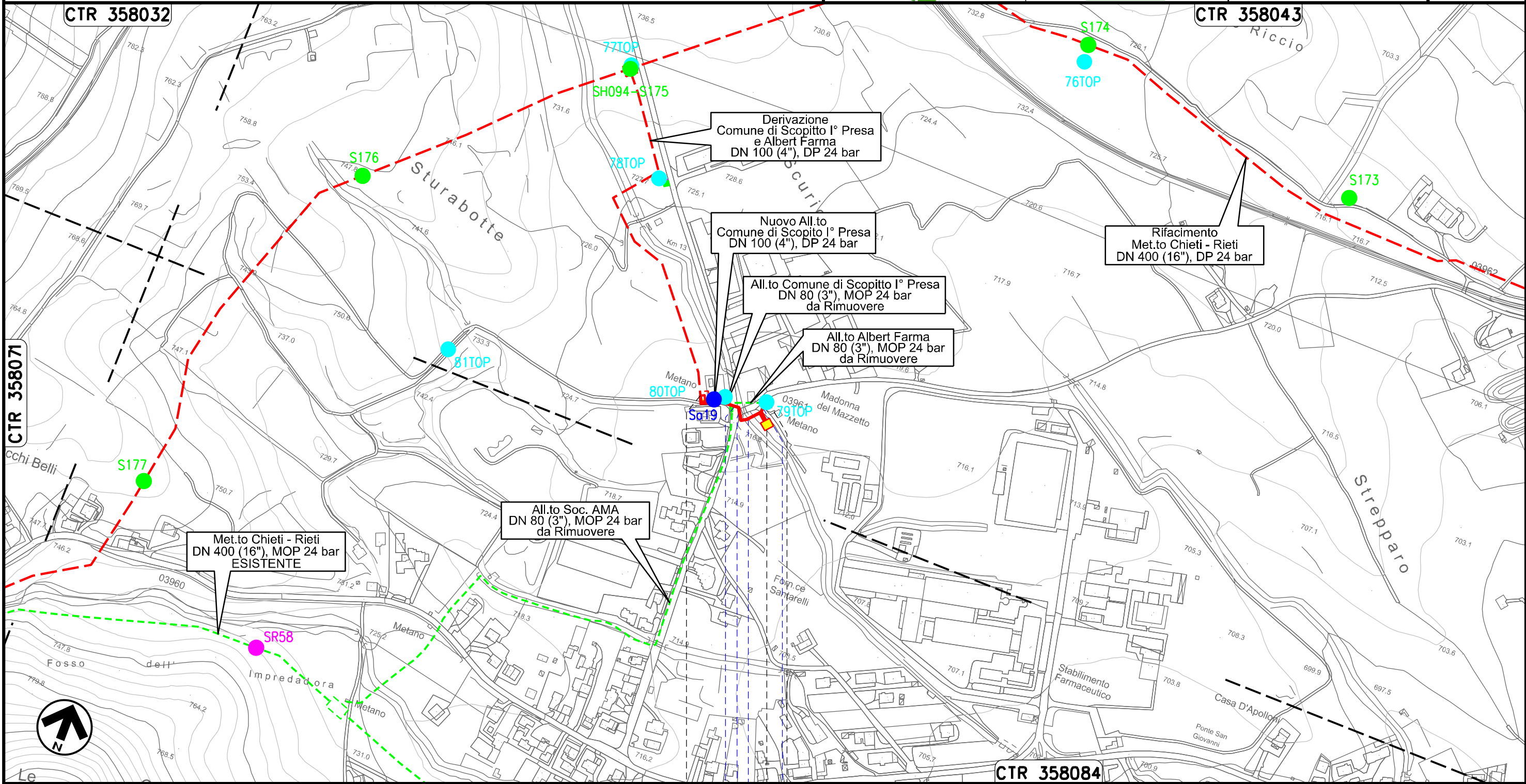
PIDA Loc. Sturabotte
km 0+006



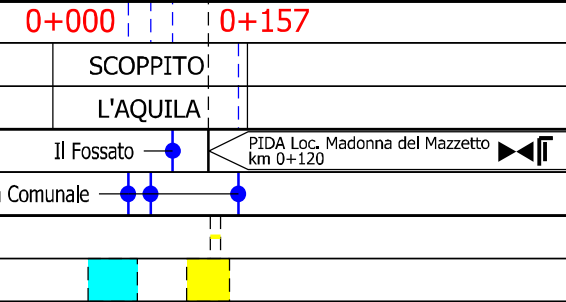
Nuovo Allacciamento Albert Farma
DN 100 (4"), DP 24 bar

01	16.04.21	RIEMISSIONE	DEL VECCHIO	CECCONI	CAPRIOTTI	Foglio 26 di 36 Scala 1:5000	
00	20.02.20	EMISSIONE	MESCHINI	CECCONI	CAPRIOTTI		
INDICE	DATA	R E V I S I O N I			ELABORATO		VERIFICATO
Dis. PG-TPTR-204							
Comm. NR /19094							

TRACCIATO DI PROGETTO CON UBICAZIONE DEI SONDAGGI (ai sensi del DPR n. 120 / 2017)



Il presente disegno e' di proprieta' aziendale - La Societa' tutelera' i propri diritti a termine di legge.



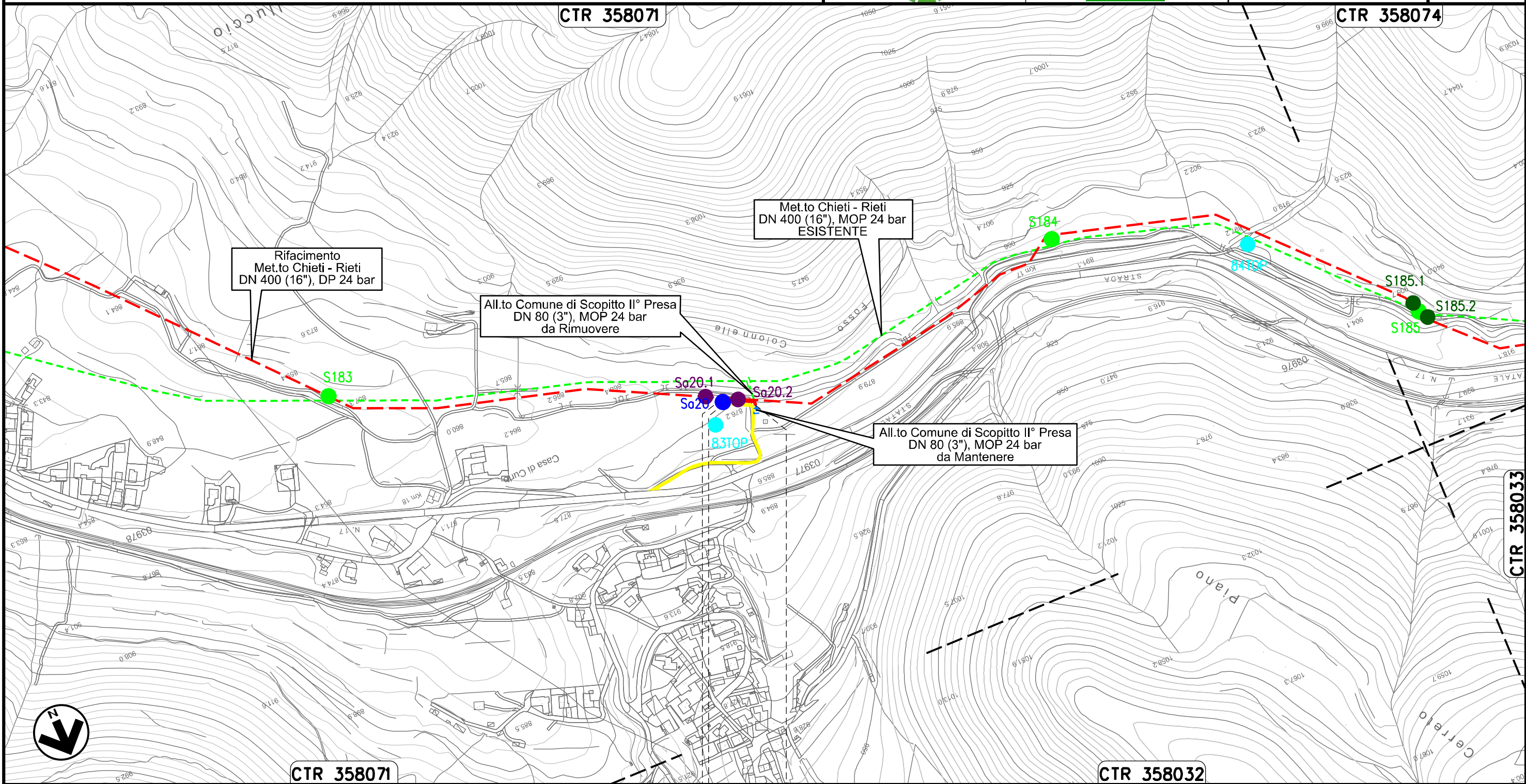
Ricollegamento Allacciamento Comune di Scoppito II' Presa
DN 100 (4"), DP 24 bar

01	16.04.21	RIEMISSIONE	DEL VECCHIO	CECCONI	CAPRIOTTI	Foglio 27 di 36 Scala 1:5000	
00	20.02.20	EMISSIONE	MESCHINI	CECCONI	CAPRIOTTI		
INDICE	DATA	R E V I S I O N I			ELABORATO		VERIFICATO
Dis.			PG-TPTR-204			Scala 1:5000	
Comm.			NR /19094				



TRACCIATO DI PROGETTO CON UBICAZIONE DEI SONDAGGI (ai sensi del DPR n. 120 / 2017)

Il presente disegno e' di proprieta' aziendale - La Societa' tutelera' i propri diritti a termine di legge.



0+000 0+047

SCOPPITO
L'AQUILA

PIDA Loc. Casa di Curto
km 0+003

CTR 358032

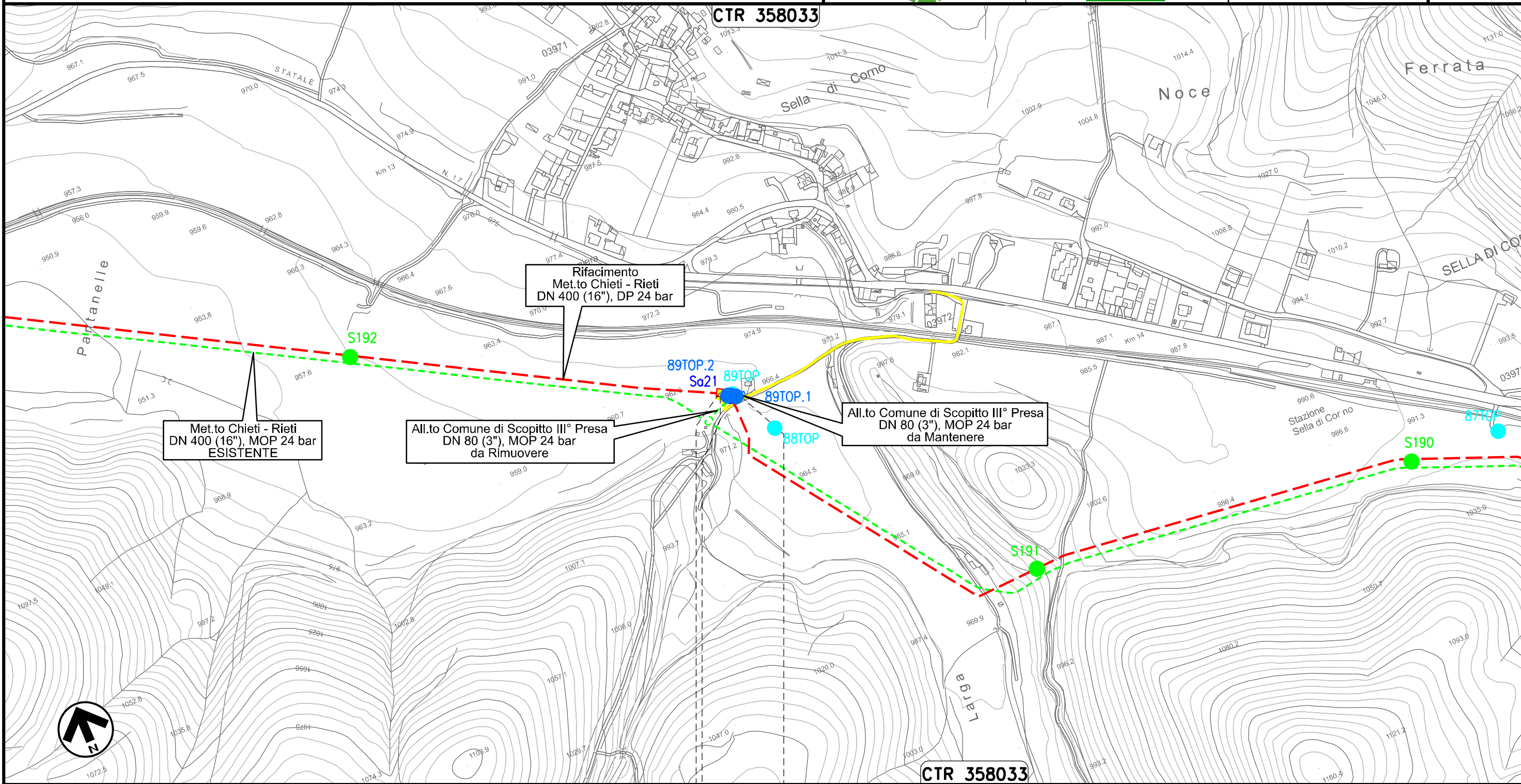
CTR 358071

Ricollegamento Allacciamento Comune di Scopitto III' Presa
DN 100 (4"), DP 24 bar

01	16.04.21	RIEMISSIONE	DEL VECCHIO	CECCONI	CAPRIOTTI	Foglio 28 di 36 Scala 1:5000	
00	20.02.20	EMISSIONE	MESCHINI	CECCONI	CAPRIOTTI		
INDICE	DATA	R E V I S I O N I			ELABORATO		VERIFICATO
 			Dis. PG-TPTR-204				
			Comm. NR /19094				

TRACCIATO DI PROGETTO CON UBICAZIONE DEI SONDAGGI (ai sensi del DPR n. 120 / 2017)


Il presente disegno e' di proprieta' aziendale - La Societa' tutelera' i propri diritti a termine di legge.



0+000 0+033

SCOPPITO
L'AQUILA

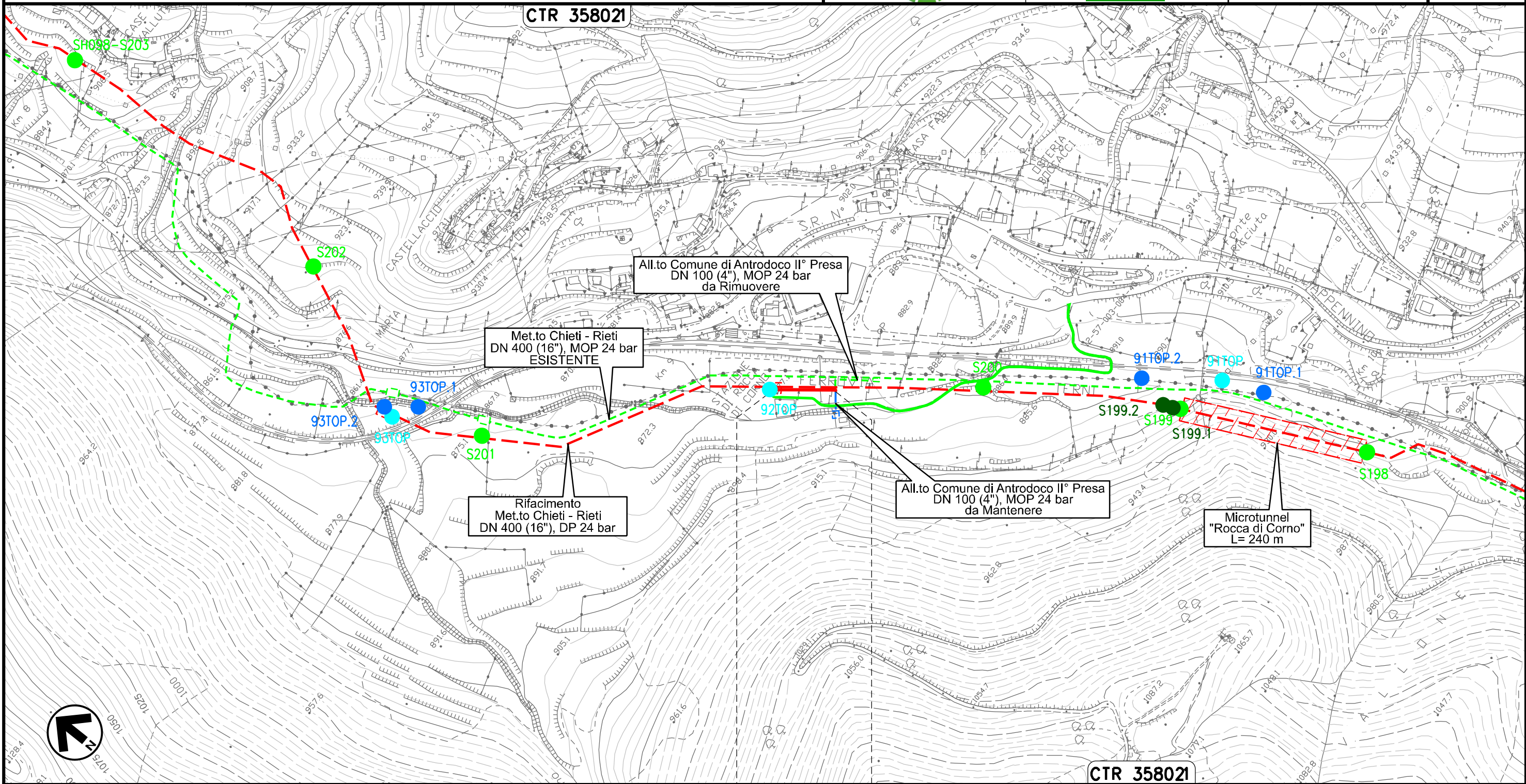
◀ PIDA Loc. Sella di Como km 0+003



Ricollegamento Allacciamento Comune di Antrodoco II° Presa
DN 100 (4"), DP 24 bar


01	16.04.21	RIEMISSIONE	DEL VECCHIO	CECCONI	CAPRIOTTI	Foglio 29 di 36 Scala 1:5000	
00	20.02.20	EMISSIONE	MESCHINI	CECCONI	CAPRIOTTI		
INDICE	DATA	R E V I S I O N I			ELABORATO		VERIFICATO
			Dis. PG-TPTR-204				
			Comm. NR /19094				

TRACCIATO DI PROGETTO CON UBICAZIONE DEI SONDAGGI (ai sensi del DPR n. 120 / 2017)





0+000 0+080

ANTRODOCO
RIETI

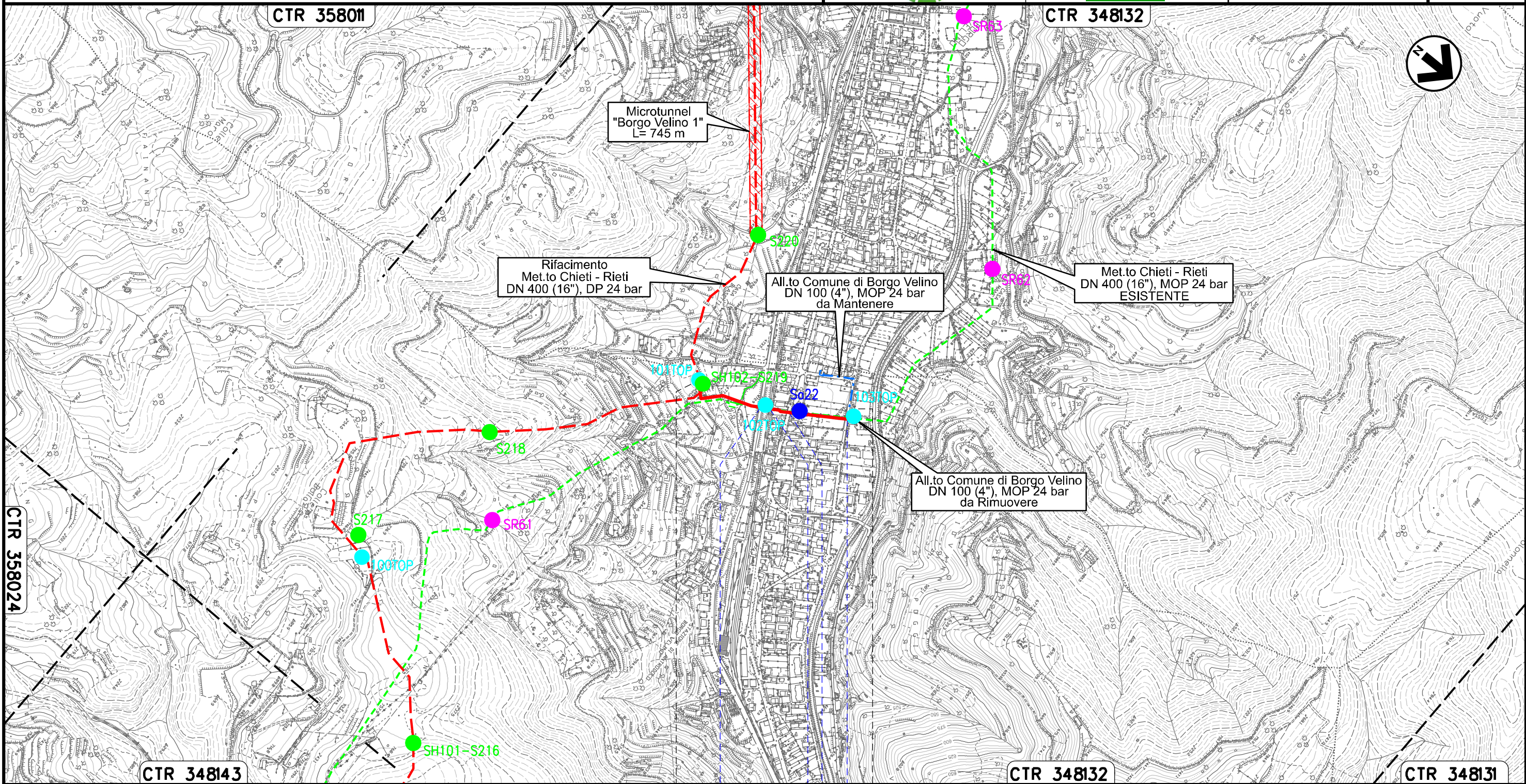


Il presente disegno e' di proprieta' aziendale - La Societa' tutelera' i propri diritti a termine di legge.

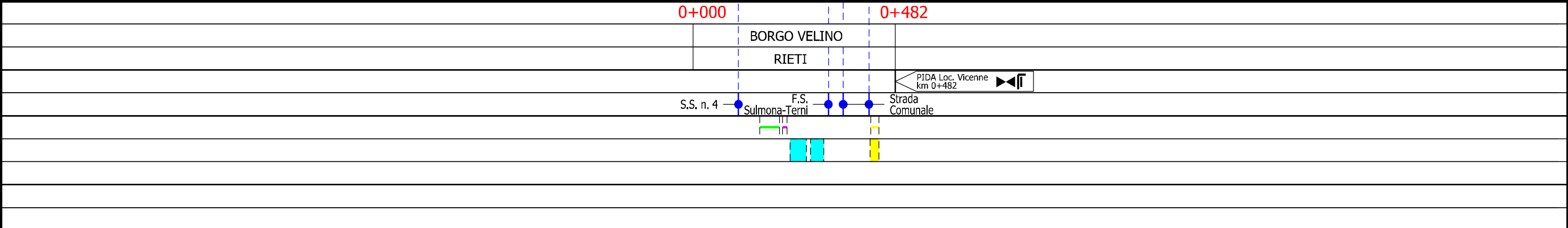
Ricollegamento Allacciamento Comune di Borgo Velino
DN 100 (4"), DP 24 bar

01	16.04.21	RIEMISSIONE	DEL VECCHIO	CECCONI	CAPRIOTTI	Foglio 30 di 36 Scala 1:10000	
00	20.02.20	EMISSIONE	MESCHINI	CECCONI	CAPRIOTTI		
INDICE	DATA	R E V I S I O N I			ELABORATO		VERIFICATO
						Dis. PG-TPTR-204	
						Comm. NR /19094	

TRACCIATO DI PROGETTO CON UBICAZIONE DEI SONDAGGI (ai sensi del DPR n. 120 / 2017)



Il presente disegno e' di proprieta' aziendale - La Societa' tutelera' i propri diritti a termine di legge.



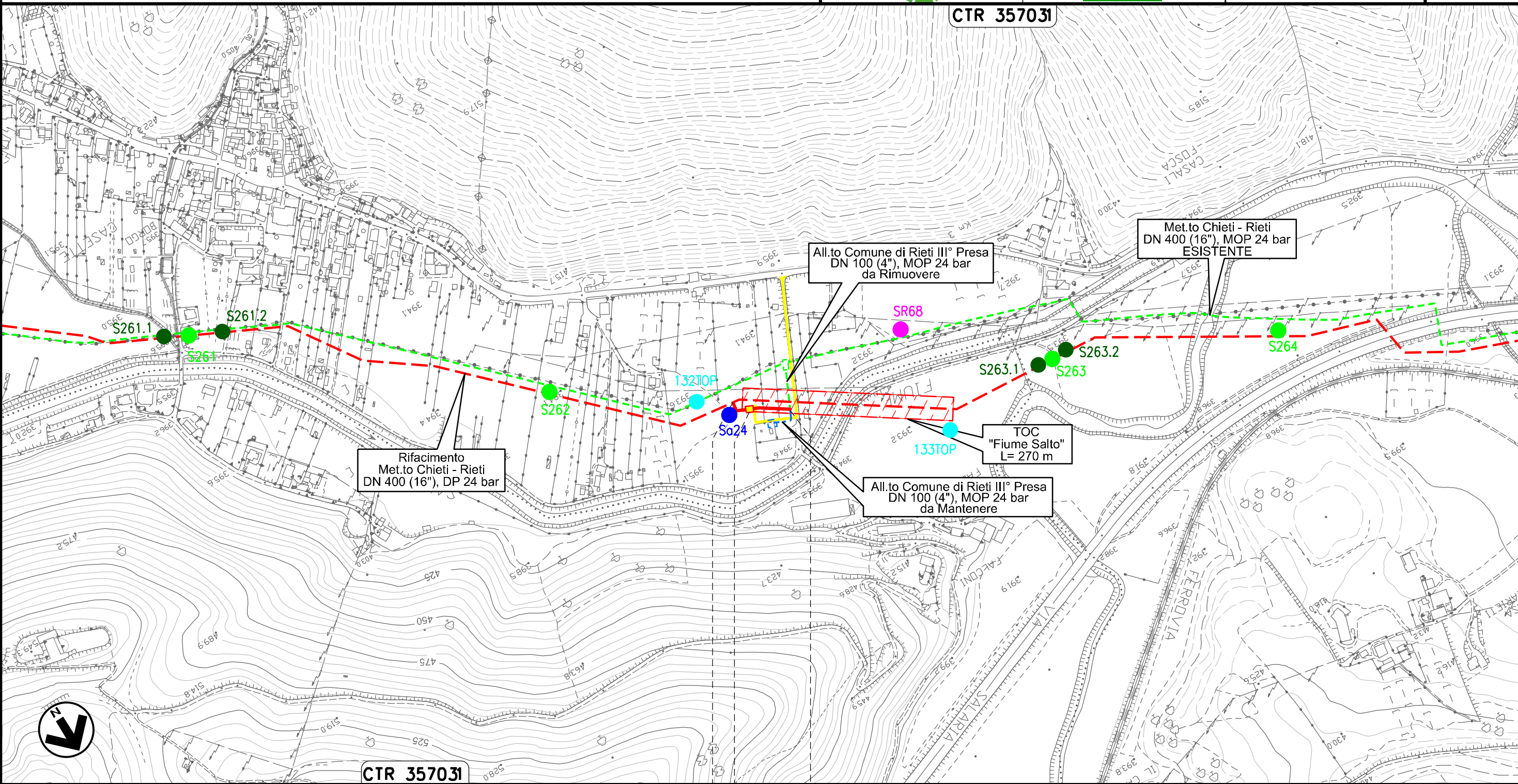
Ricollegamento Allacciamento Comune di Rieti III° Presa
DN 100 (4"), DP 24 bar

01	16.04.21	RIEMISSIONE	DEL VECCHIO	CECCONI	CAPRIOTTI	Foglio 32 di 36 Scala 1:5000	
00	20.02.20	EMISSIONE	MESCHINI	CECCONI	CAPRIOTTI		
INDICE	DATA	R E V I S I O N I			ELABORATO		VERIFICATO
 			Dis. PG-TPTR-204				
			Comm. NR /19094				

TRACCIATO DI PROGETTO CON UBICAZIONE DEI SONDAGGI (ai sensi del DPR n. 120 / 2017)

CTR 357031

Il presente disegno e' di proprieta' aziendale - La Societa' tutelera' i propri diritti a termine di legge.



CTR 357031

0+000 0+082

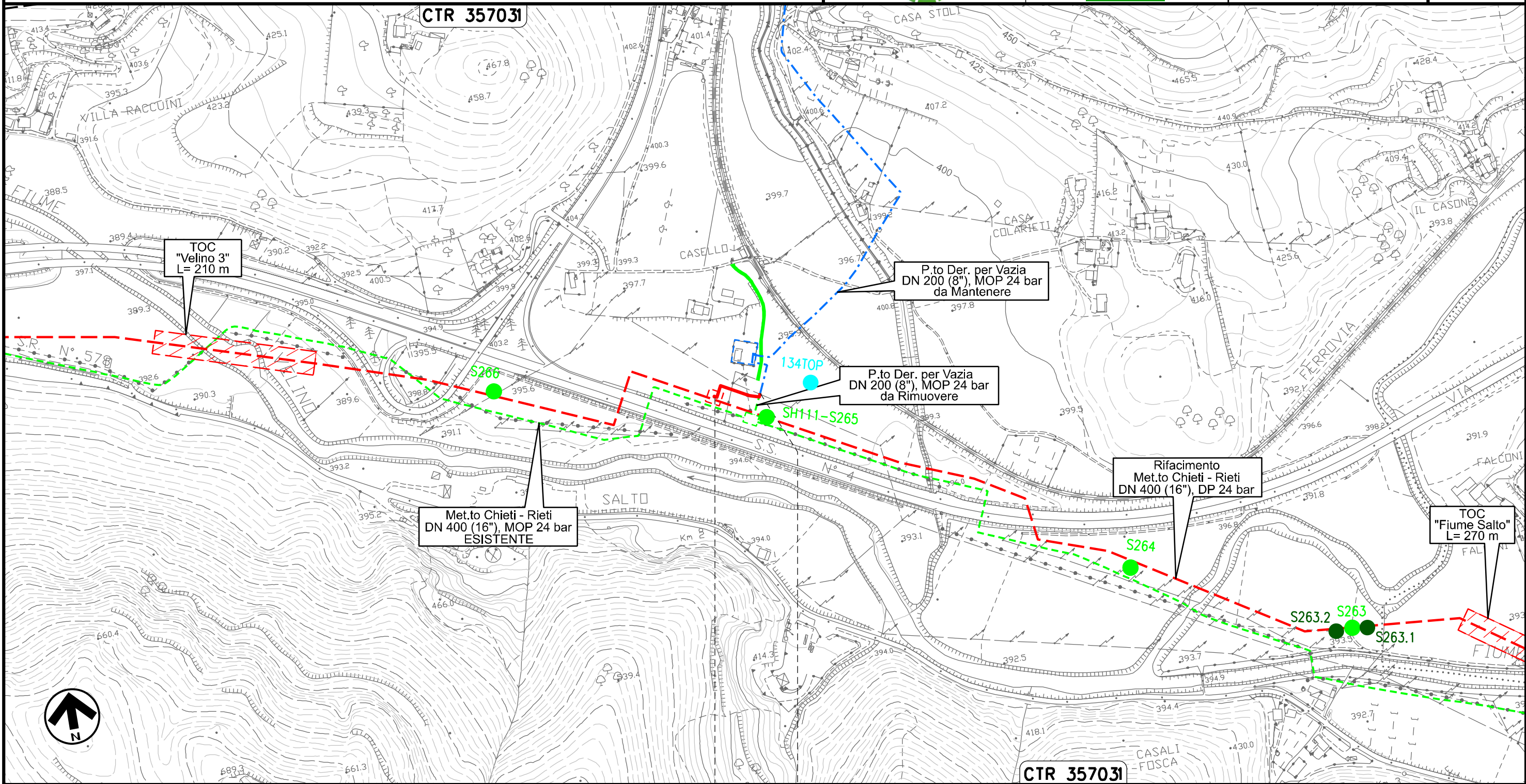
RIETI
RIETI

PIDA Loc. C. II Fosca km 0+025

Ricollegamento Potenziamento Der. per Vazia
DN 200 (8"), DP 24 bar

01	16.04.21	RIEMISSIONE	DEL VECCHIO	CECCONI	CAPRIOTTI	Foglio 33 di 36 Scala 1:5000	
00	20.02.20	EMISSIONE	MESCHINI	CECCONI	CAPRIOTTI		
INDICE	DATA	R E V I S I O N I			ELABORATO		VERIFICATO
 			Dis. PG-TPTR-204				
			Comm. NR /19094				

TRACCIATO DI PROGETTO CON UBICAZIONE DEI SONDAGGI (ai sensi del DPR n. 120 / 2017)



0+000 0+078

RIETI
RIETI

Il presente disegno e' di proprieta' aziendale - La Societa' tutelera' i propri diritti a termine di legge.

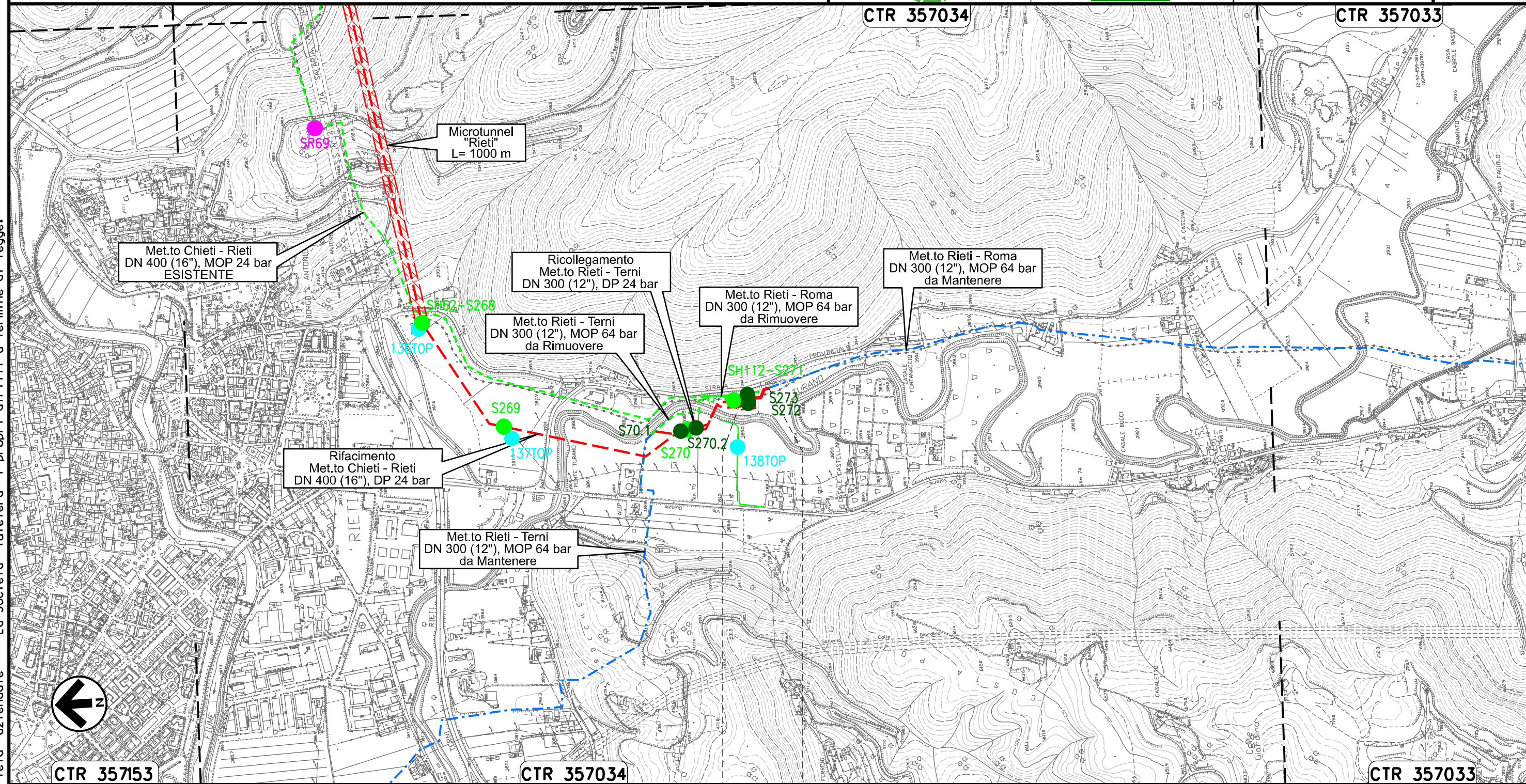
Ricollegamento MET.TO RIETI - ROMA
DN 300 (12"), DP 24 bar

01	16.04.21	RIEMISSIONE	DEL VECCHIO	CECCONI	CAPRIOTTI	Foglio 34 di 36 Scala 1:10000	
00	20.02.20	EMISSIONE	MESCHINI	CECCONI	CAPRIOTTI		
INDICE	DATA	R E V I S I O N I			ELABORATO		VERIFICATO
						Dis. PG-TPTR-204	
						Comm. NR /19094	

TRACCIATO DI PROGETTO CON UBICAZIONE DEI SONDAGGI (ai sensi del DPR n. 120 / 2017)

CTR 357034

CTR 357033



CTR 357153

CTR 357034

CTR 357033

0+000 0+109

RIETI
RIETI



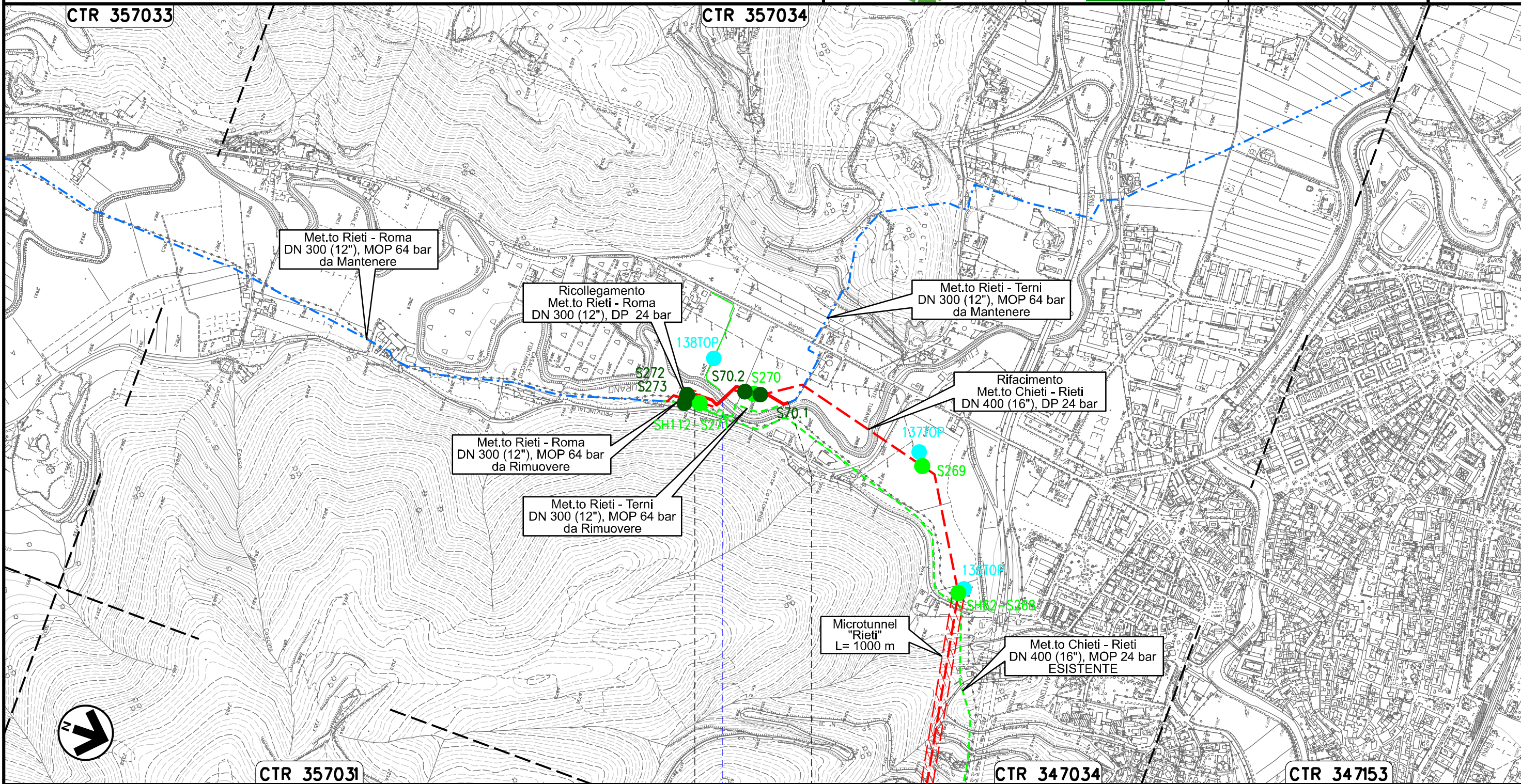
Il presente disegno e' di proprieta' aziendale - La Societa' tutelera' i propri diritti a termine di legge.

Ricollegamento MET.TO RIETI - TERNI
DN 300 (12"), DP 24 bar

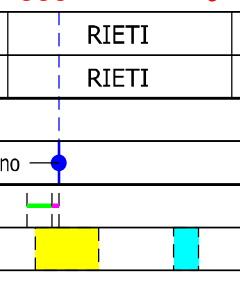
01	16.04.21	RIEMISSIONE	DEL VECCHIO	CECCONI	CAPRIOTTI	Foglio 35 di 36 Scala 1:10000	
00	20.02.20	EMISSIONE	MESCHINI	CECCONI	CAPRIOTTI		
INDICE	DATA	R E V I S I O N I			ELABORATO		VERIFICATO
			 			Dis. PG-TPTR-204	
						Comm. NR /19094	

TRACCIATO DI PROGETTO CON UBICAZIONE DEI SONDAGGI (ai sensi del DPR n. 120 / 2017)

Il presente disegno e' di proprieta' aziendale - La Societa' tutelera' i propri diritti a termine di legge.



0+000 0+282



OPERE CONNESSE
su Rifacimento MET.TO CHIETI - RIETI
DN 400 (16"), DP 24 bar

TRACCIATO DI PROGETTO CON UBICAZIONE DEI SONDAGGI (ai sensi del DPR n. 120 / 2017)

01	16.04.21	RIEMISSIONE	DEL VECCHIO	CECCONI	CAPRIOTTI
00	20.02.20	EMISSIONE	MESCHINI	CECCONI	CAPRIOTTI
INDICE	DATA	R E V I S I O N I			ELABORATO
		VERIFICATO			APPROVATO
					
			Dis. PG-TPTR-204		
			Comm. NR /19094		

Foglio
36
di 36
Scala 1:10000
1:5000

LEGENDA

SIMBOLOGIA CARTOGRAFICA

- | | | | |
|--|--|--|---|
| | Opere connesse in progetto | | Impianti di opere connesse in progetto |
| | Metanodotto in progetto | | Impianti di linea in progetto |
| | Metanodotto in esercizio da ricollegare | | Impianti di linea da porre fuori esercizio e recuperare |
| | Metanodotto e opere connesse da porre fuori esercizio e recuperare | | Impianti di linea in esercizio |
| | Metanodotti in esercizio | | Gallerie, Tunnel, Mini-Microtunnel, Raise Boring, T.O.C. e Direct Pipe. |
| | Altre condotte di terzi | | Piazzola di stoccaggio tubazioni |
| | Aree impianti stacco-terminale in progetto | | Depositi intermedi |
| | Aree impianti stacco-terminale esistenti | | Strada di accesso all'impianto |
| | Limite sovrapposizione fogli | | Adeguamento strade esistenti |
| | | | Strade di accesso provvisorio |
| | | | Nuova viabilita' |

SIMBOLOGIA MECCANICA

- | | |
|--|--|
| | Punto di intercettazione di linea (P.I.L.) |
| | Punto di intercettazione di derivazione importante (P.I.D.I.) |
| | Punto di intercettazione di derivazione semplice con stacco da P.I.L. (P.I.D.S.) |
| | Punto di intercettazione e derivazione semplice con stacco da Linea (P.I.D.S.) |
| | Punto di intercettazione con discaggio di allacciamento (P.I.D.A.) |
| | Punto predisposto per il discaggio di allacciamento (P.P.D.A.) |
| | Punto di sezionamento elettrico terminale (P.S.E.T.) |
| | Stazione predisposta per lancio e ricevimento PIG |
| | Impianto di riduzione/egolazione della pressione |

LEGENDA TEMATICA

SIMBOLOGIA TEMATICA

- | | |
|--|---|
| | Posizionamento planimetrico punto di sondaggio relativo alla linea principale in progetto (rif. dis. PG-TPTR-104) |
| | Posizionamento planimetrico punto di sondaggio relativo alle opere connesse in progetto (rif. dis. PG-TPTR-204) |
| | Posizionamento planimetrico punto di sondaggio relativo alla linea principale in rimozione (rif. dis. PG-TPTR-304) |
| | Campionamento topsoil |
| | Posizionamento planimetrico punto di sondaggio integrativo relativo alla linea principale in progetto (rif. dis. PG-TPTR-104) |
| | Posizionamento planimetrico punto di sondaggio integrativo relativo alle opere connesse in progetto (rif. dis. PG-TPTR-204) |
| | Campionamento integrativo topsoil |

Il presente disegno e' di proprieta' aziendale - La Societa' tutelera' i propri diritti a termine di legge.

Progressiva chilometrica	N.	
Comuni		
Province		
Impianti	TIPO - N. - PROGR. km	
Attraversamenti	TIPOLOGIA ATTRAVERSATA (SS n. **, corso d'acqua, ferrovia, ecc.)	
Strade - Piste - Piazzole tubazioni	ACCESSO IMPIANTI	ADEGUAMENTI STRADE
Fascia di lavoro	ALLARGATA	RIDOTTA
Tratti Esistenti da Ricollegare e Posa Polifora	TrattoX: xxx mt	
	STRADE PROVVISORIE	DEPOSITI INTERMEDI
	Dln	N. PIAZ. Pn