

Il presente disegno e' di proprieta' aziendale - La Societa' tutelera' i propri diritti a termine di legge.



COROGRAFIA Scala 1:500.000

**SAMA Scavi Archeologici Soc. Coop.**  
 Via Gasperina, 43 - 00118 ROMA  
 Cell. 348.9273487 - Fax 06.84800493  
 C.F./P.IVA 11468301004  
 info@samascaviarcheologici.it

*Dario De Dominicis*  
*Vanna Mangano capf*  
*Clara Berotti*

01	09.04.21	EMISSIONE PER INTEGRAZIONE SIA	CAMILLONI	PEDINI	CAPRIOTTI			
00	31.01.20	EMISSIONE	PASQUINI	PEDINI	CAPRIOTTI			
INDICE	DATA	REVISIONI	ELABORATO	VERIFICATO	APPROVATO			
 			Dis. PG-ARC-201					
			Fg. 1 di 36					
OPERE CONNESSE su Rifacimento MET.TO CHIETI - RIETI DN 400 (16"), DP 24 bar			Comm. NR /19094					
			INDICE <table border="1" style="display: inline-table; vertical-align: middle;"> <tr> <td>00</td> <td>01</td> <td></td> <td></td> <td></td> <td></td> </tr> </table>			00	01	
00	01							
CARTA DELLE PRESENZE ARCHEOLOGICHE			Scala 1:10000 - 1:5000					
			Sostituisce il .....					
			Sostituito dal .....					

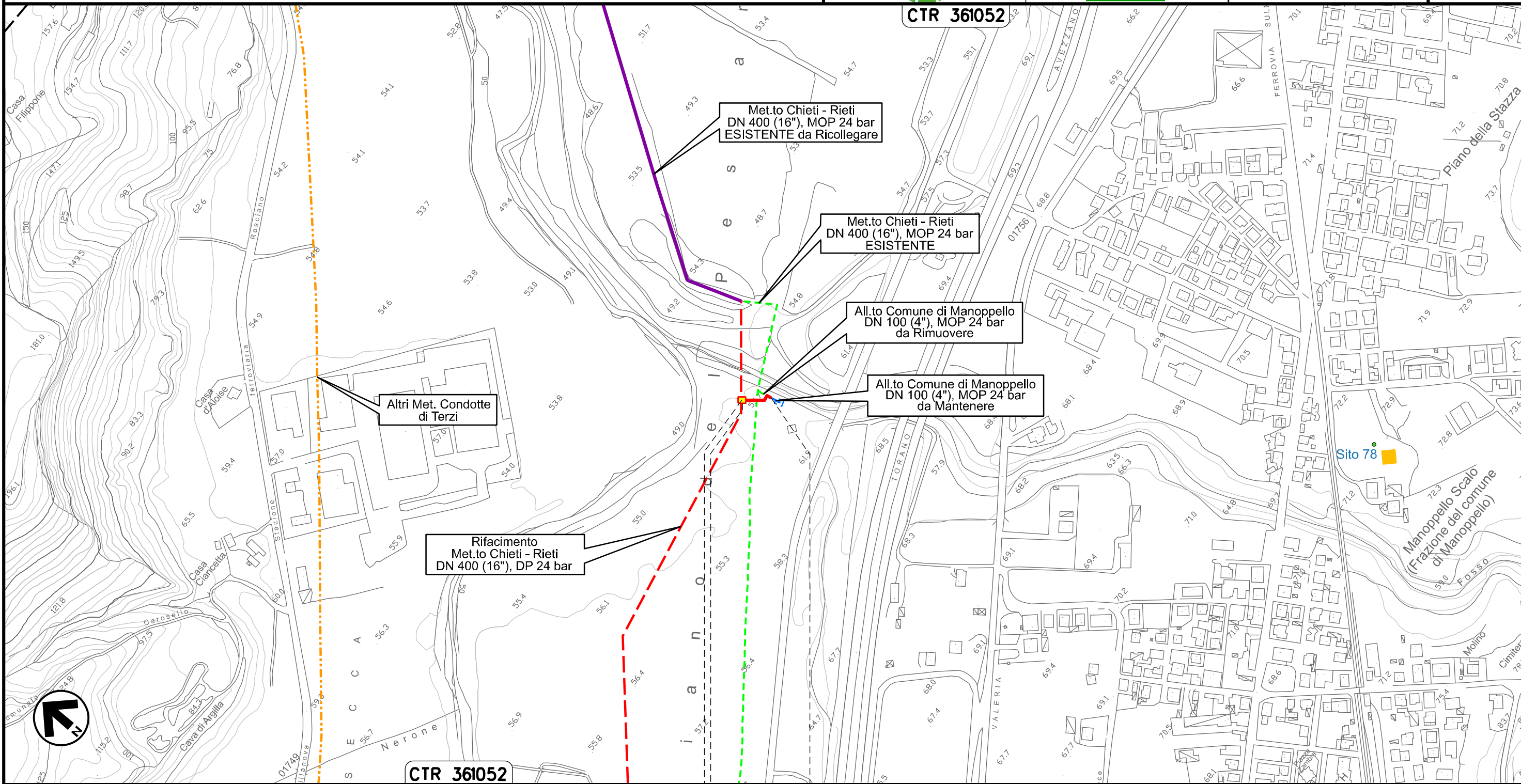
Ricollegamento Allacciamento al Comune di Manoppello  
DN 100 (4"), DP 24 bar

01	09.04.21	EMISSIONE PER INTEGRAZIONE SIA	CAMILLONI	CASAGRANDE	CAPRIOTTI	Foglio <b>2</b> di 36	
00	31.01.20	EMISSIONE	PASQUINI	CASAGRANDE	CAPRIOTTI		
INDICE	DATA	R E V I S I O N I			ELABORATO	VERIFICATO	APPROVATO
			Dis. PG-ARC-201			Scala 1:5000	
			Comm. NR /19094				

CARTA DELLE PRESENZE ARCHEOLOGICHE



CTR 361052



Il presente disegno e' di proprieta' aziendale - La Societa' tutelera' i propri diritti a termine di legge.



CTR 361052

0+000      0+042

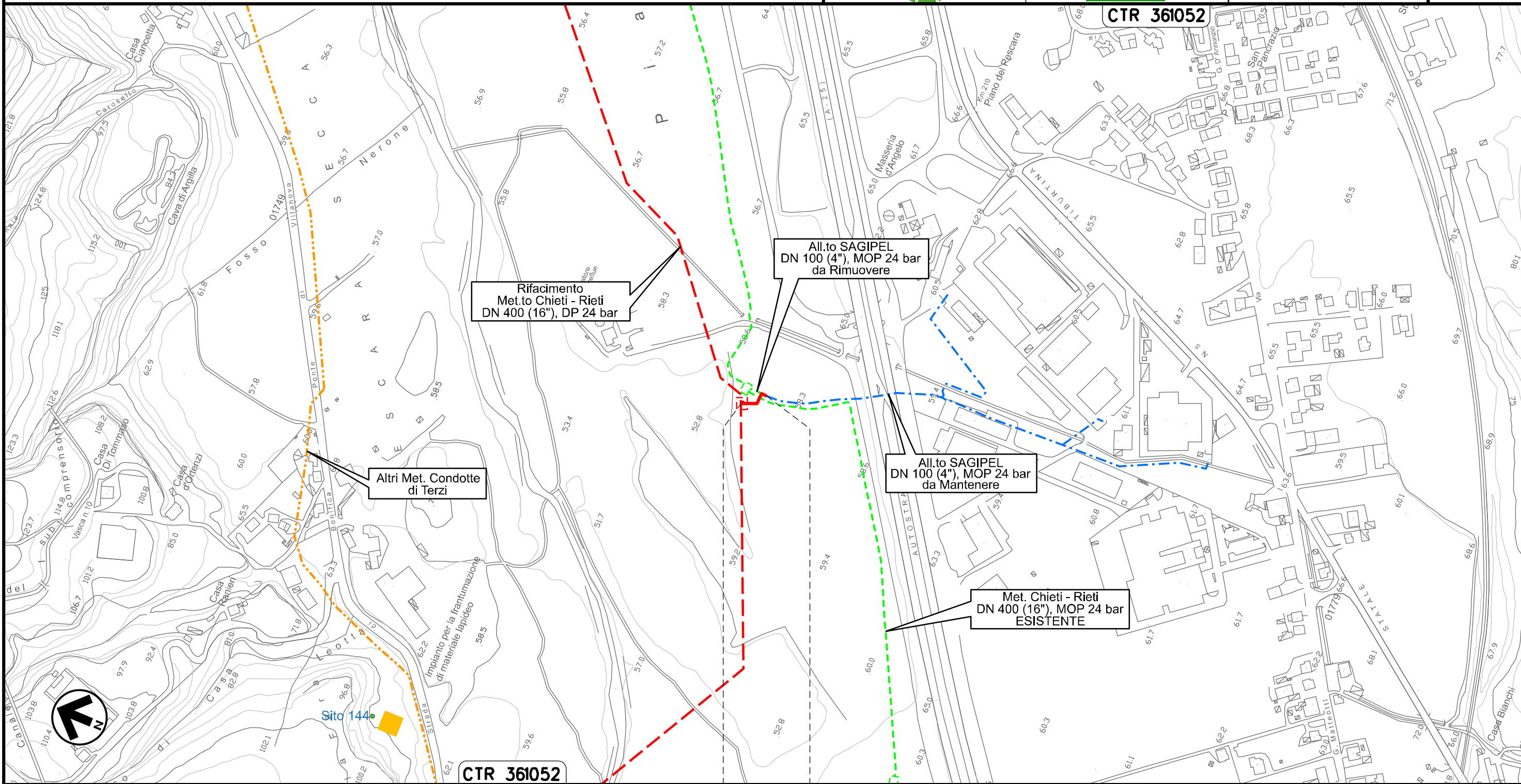
MANOPPELLO  
PESCARA

PIDS Loc. Manoppello Scalo  
km 0+003

Ricollegamento Allacciamento SAGIPEL  
DN 100 (4"), DP 24 bar

01	09.04.21	EMISSIONE PER INTEGRAZIONE SIA	CAMILLONI	CASAGRANDE	CAPRIOTTI	Foglio <b>3</b> di 36 Scala 1:5000	
00	31.01.20	EMISSIONE	PASQUINI	CASAGRANDE	CAPRIOTTI		
INDICE	DATA	R E V I S I O N I			ELABORATO		VERIFICATO
 			Dis. PG-ARC-201				
			Comm. NR /19094				

CARTA DELLE PRESENZE ARCHEOLOGICHE



Il presente disegno e' di proprieta' aziendale - La Societa' tutelera' i propri diritti a termine di legge.

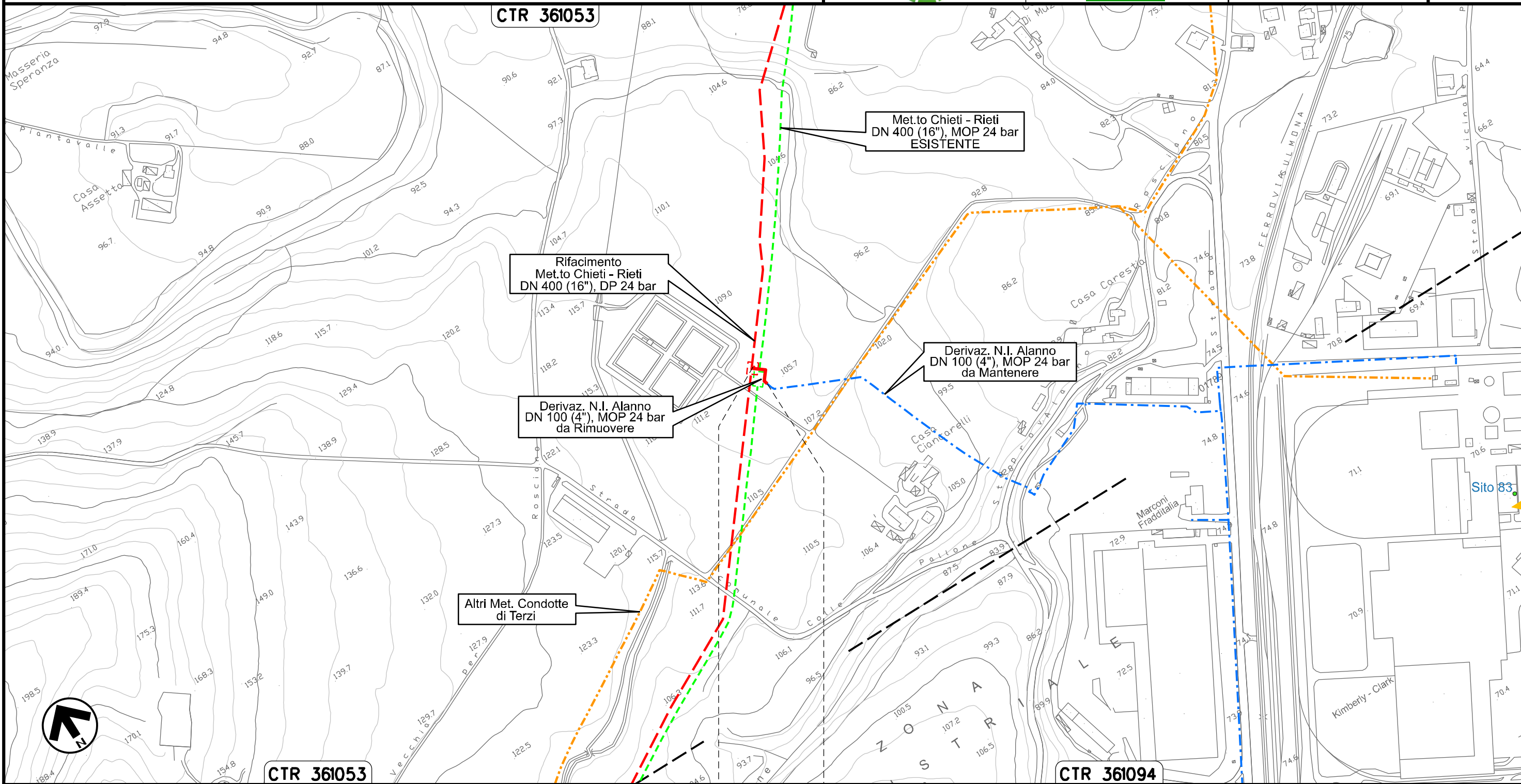
0+000 0+041

MANOPELLO  
PESCARA

Ricollegamento Derivazione N.I. Alanno  
DN 100 (4"), DP 24 bar

01	09.04.21	EMISSIONE PER INTEGRAZIONE SIA	CAMILLONI	CASAGRANDE	CAPRIOTTI	Foglio <b>4</b> di 36 Scala 1:5000
00	31.01.20	EMISSIONE	PASQUINI	CASAGRANDE	CAPRIOTTI	
INDICE	DATA	R E V I S I O N I	ELABORATO	VERIFICATO	APPROVATO	
 			Dis. PG-ARC-201			
			Comm. NR /19094			

CARTA DELLE PRESENZE ARCHEOLOGICHE

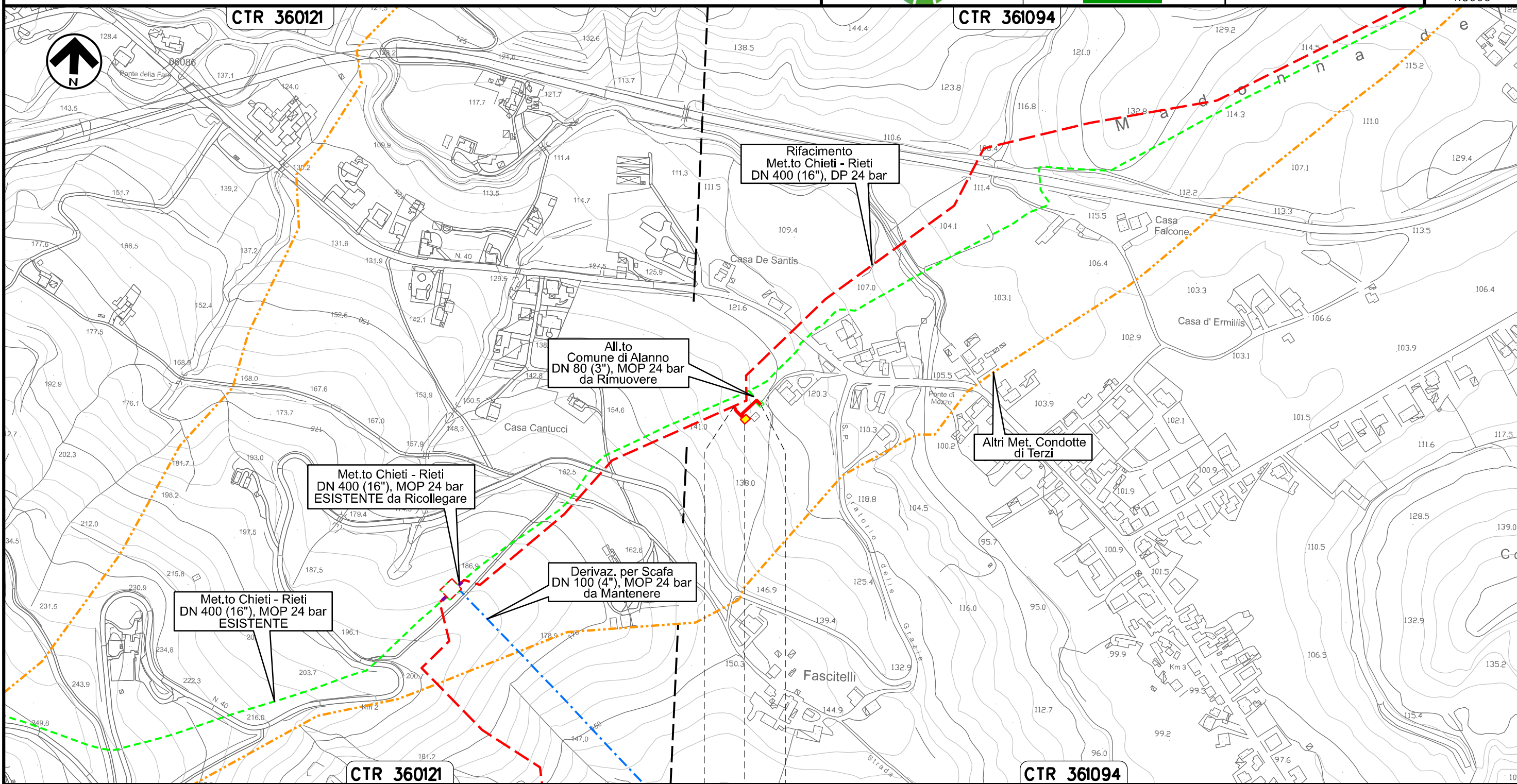


Il presente disegno e' di proprieta' aziendale - La Societa' tutelera' i propri diritti a termine di legge.


Nuovo Allacciamento Comune di Alanno  
DN 100 (4"), DP 24 bar

01	09.04.21	EMISSIONE PER INTEGRAZIONE SIA	CAMILLONI	CASAGRANDE	CAPRIOTTI	Foglio <b>5</b> di 36 Scala 1:5000	
00	31.01.20	EMISSIONE	PASQUINI	CASAGRANDE	CAPRIOTTI		
INDICE	DATA	R E V I S I O N I			ELABORATO		VERIFICATO
			 			Dis. PG-ARC-201	
						Comm. NR /19094	

CARTA DELLE PRESENZE ARCHEOLOGICHE



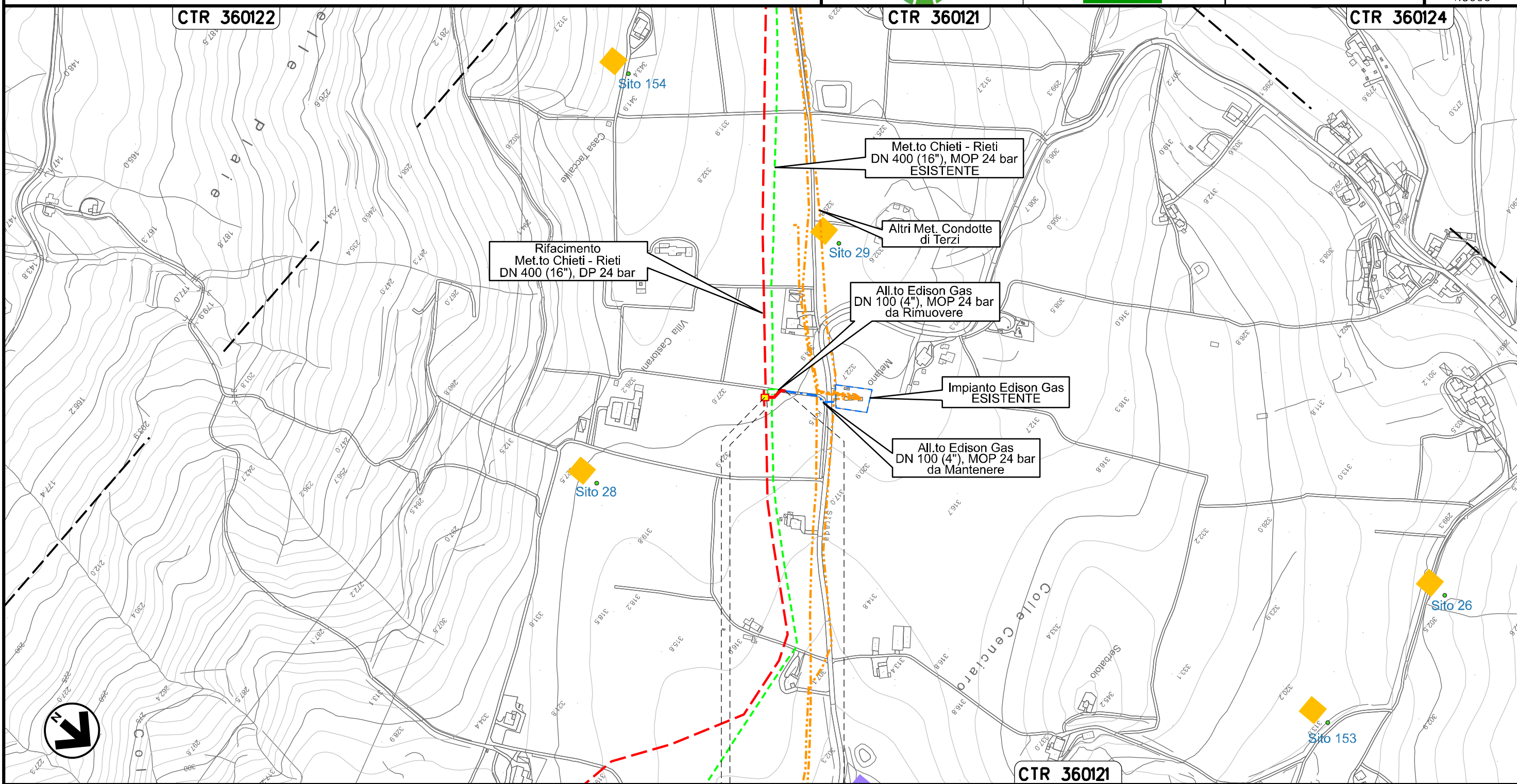
Il presente disegno e' di proprieta' aziendale - La Societa' tutelera' i propri diritti a termine di legge.

 PIDA Loc. Casa de Santis  
km 0+025

Ricollegamento Allacciamento Edison Gas  
DN 100 (4"), DP 24 bar

01	09.04.21	EMISSIONE PER INTEGRAZIONE SIA	CAMILLONI	CASAGRANDE	CAPRIOTTI	Foglio <b>6</b> di 36 Scala 1:5000	
00	31.01.20	EMISSIONE	PASQUINI	CASAGRANDE	CAPRIOTTI		
INDICE	DATA	R E V I S I O N I			ELABORATO		VERIFICATO
			 			Dis. PG-ARC-201	
						Comm. NR /19094	


CARTA DELLE PRESENZE ARCHEOLOGICHE



Il presente disegno e' di proprieta' aziendale - La Societa' tutelera' i propri diritti a termine di legge.

0+000      0+030

ALANNO  
PESCARA

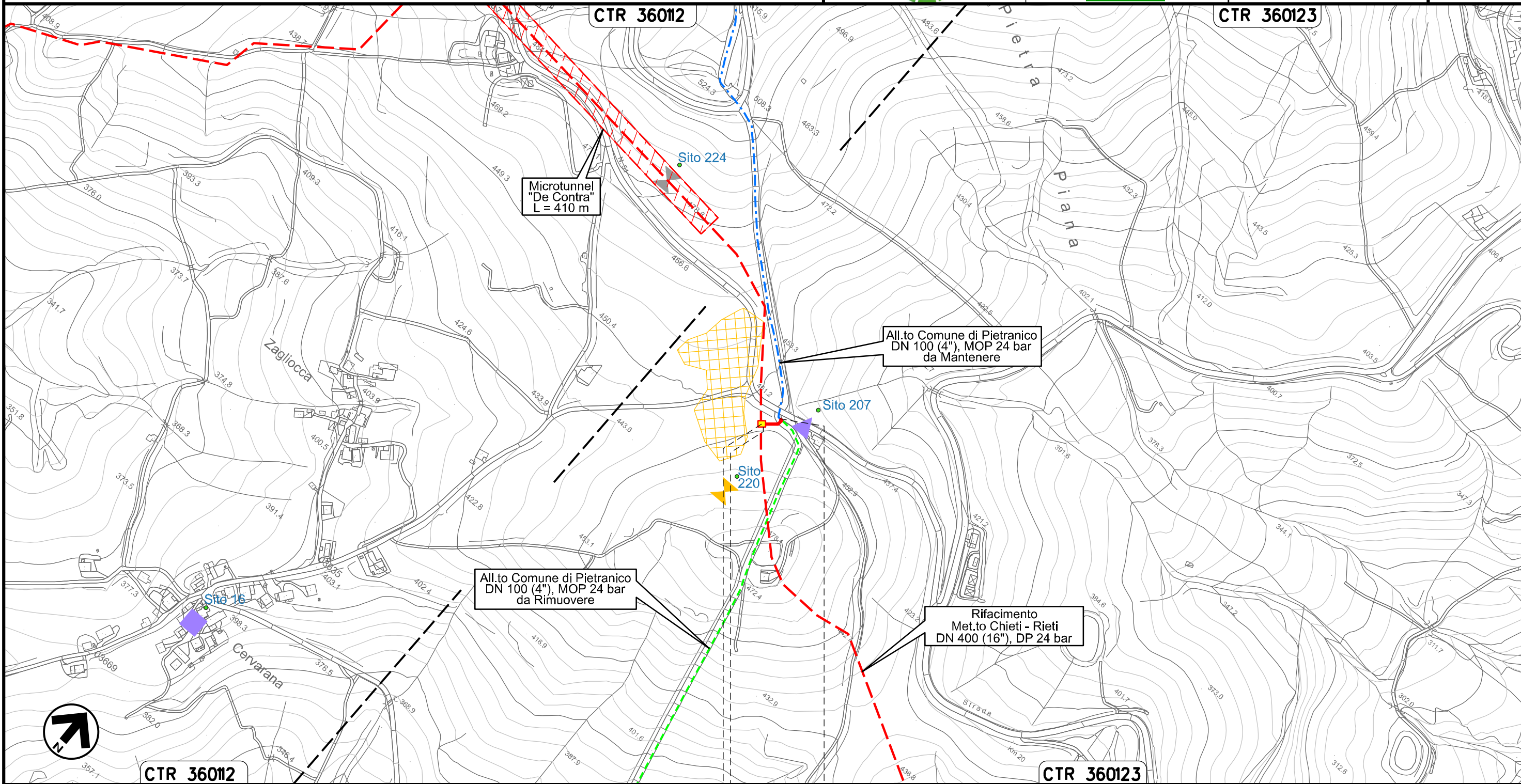
 PIDA Loc. Villa Castorani  
km 0+003

Ricollegamento Allacciamento Comune di Pietranico  
DN 100 (4"), DP 24 bar

01	09.04.21	EMISSIONE PER INTEGRAZIONE SIA	CAMILLONI	CASAGRANDE	CAPRIOTTI
00	31.01.20	EMISSIONE	PASQUINI	CASAGRANDE	CAPRIOTTI
INDICE	DATA	R E V I S I O N I			
		ELABORATO	VERIFICATO	APPROVATO	
			Dis.	PG-ARC-201	
			Comm.	NR /19094	

Foglio  
**7**  
di 36  
Scala  
1:5000

CARTA DELLE PRESENZE ARCHEOLOGICHE



Il presente disegno e' di proprieta' aziendale - La Societa' tutelera' i propri diritti a termine di legge.



0+000      0+031

CASTIGLIONE  
A CASAURIA  
PESCARA

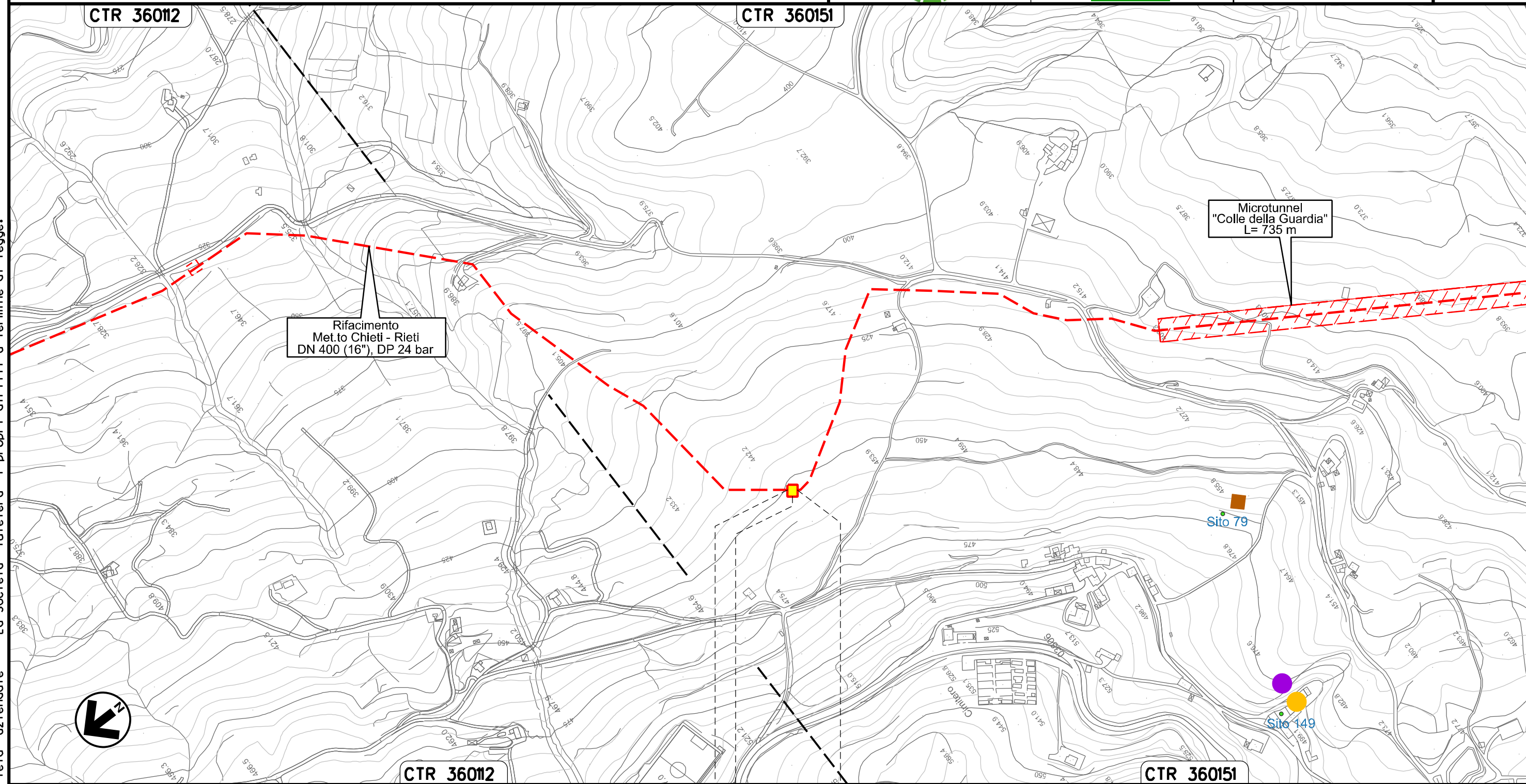
↑ PIDS Loc. De Contra  
km 0+003

Nuovo Allacciamento Comune di Pescosansonesco  
 Impianto P.I.D.S. Localita' Colle della Guardia

01	09.04.21	EMISSIONE PER INTEGRAZIONE SIA	CAMILLONI	CASAGRANDE	CAPRIOTTI
00	31.01.20	EMISSIONE	PASQUINI	CASAGRANDE	CAPRIOTTI
INDICE	DATA	R E V I S I O N I			
		ELABORATO	VERIFICATO	APPROVATO	
Dis. PG-ARC-201					
Comm. NR /19094					

Foglio  
**8**  
 di 36  
 Scala  
 1:5000

CARTA DELLE PRESENZE ARCHEOLOGICHE



PESCOSANSONESCO  
 PESCARA

↑ PIDS Loc. Colle della Guardia  
 km 0+000

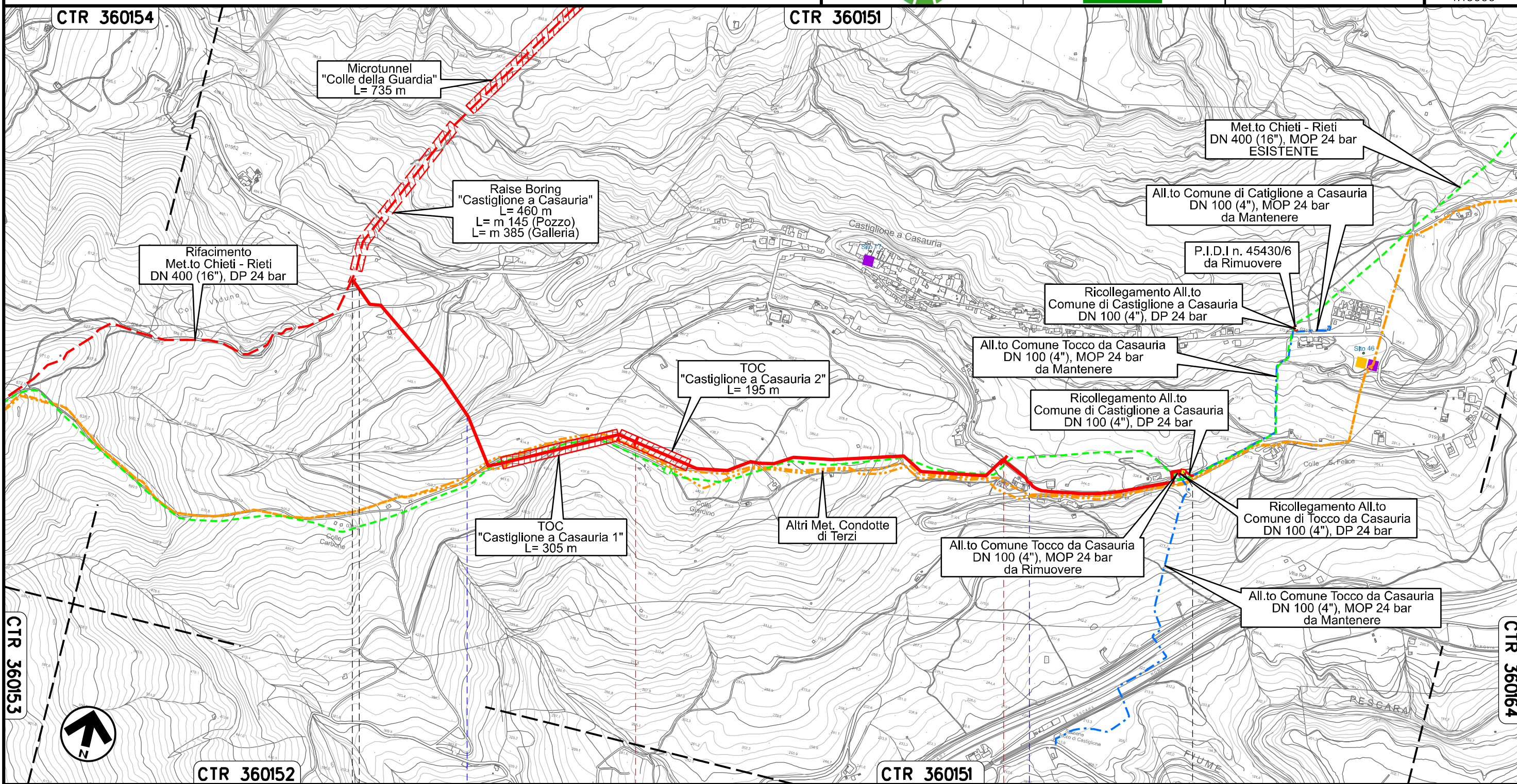
Il presente disegno e' di proprieta' aziendale - La Societa' tutelera' i propri diritti a termine di legge.



Derivazione per Tocco e Castiglione a Casauria  
DN 100 (4"), DP 24 bar

01	09.04.21	EMISSIONE PER INTEGRAZIONE SIA	CAMILLONI	CASAGRANDE	CAPRIOTTI	Foglio <b>9</b> di 36 Scala 1:10000	
00	31.01.20	EMISSIONE	PASQUINI	CASAGRANDE	CAPRIOTTI		
INDICE	DATA	R E V I S I O N I			ELABORATO		VERIFICATO
			 			Dis. PG-ARC-201	
						Comm. NR /19094	

CARTA DELLE PRESENZE ARCHEOLOGICHE



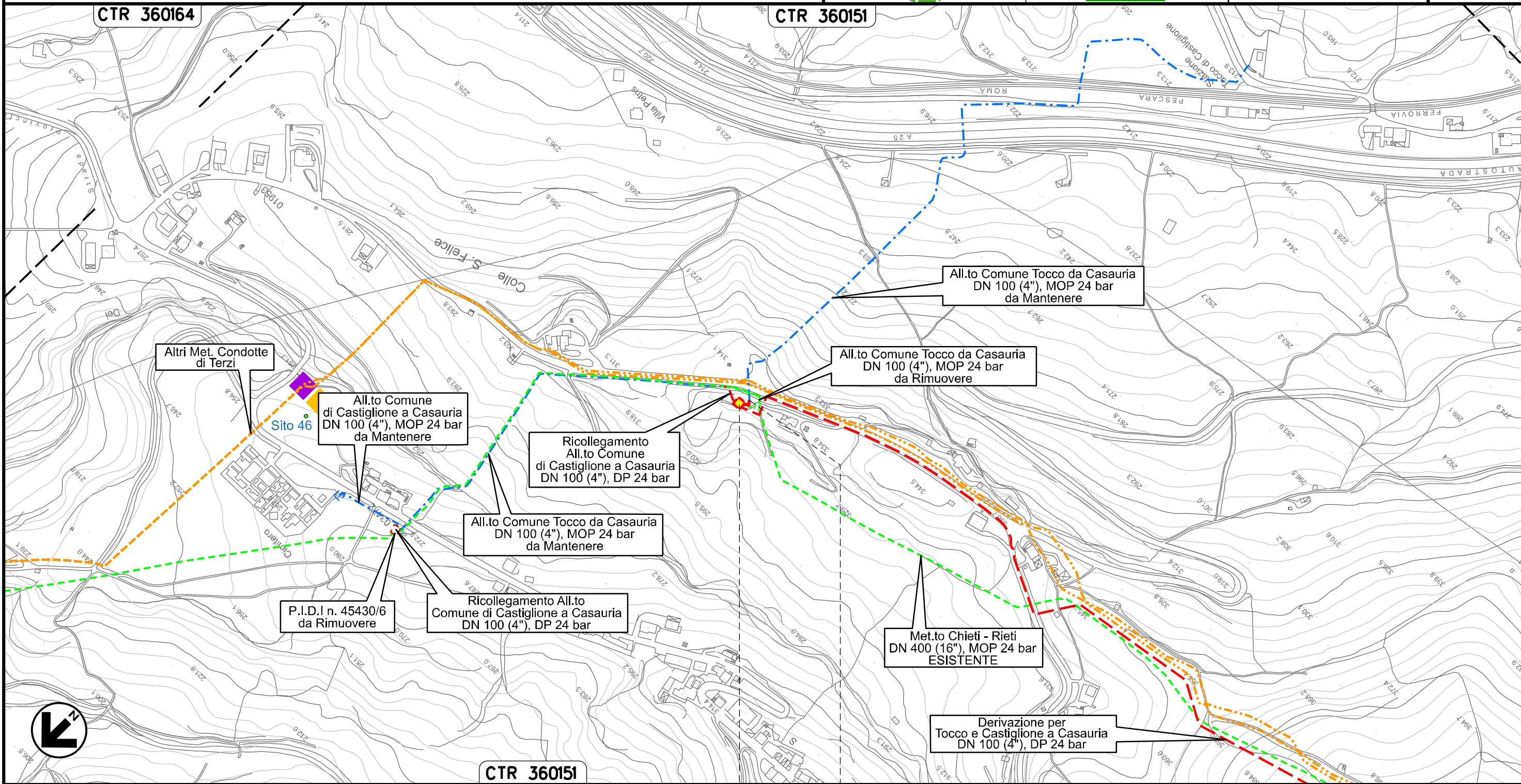
Il presente disegno e' di proprieta' aziendale - La Societa' tutelera' i propri diritti a termine di legge.

PESCOSANSONESCO	0+000	1	2	2+525
		CASTIGLIONE A CASAURIA		
		PESCARA		
		Fosso dei Colli	S.P. n.70	PIL Loc. Colle San Felice km 2+525

Ricollegamento Allacciamento Comune Tocco da Casauria  
DN 100 (4"), DP 24 bar

01	09.04.21	EMISSIONE PER INTEGRAZIONE SIA	CAMILLONI	CASAGRANDE	CAPRIOTTI	Foglio <b>10</b> di 36	
00	31.01.20	EMISSIONE	PASQUINI	CASAGRANDE	CAPRIOTTI		
INDICE	DATA	R E V I S I O N I			ELABORATO	VERIFICATO	APPROVATO
Dis. PG-ARC-201			Stato				
Comm. NR /19094			Scala 1:5000				

CARTA DELLE PRESENZE ARCHEOLOGICHE



Il presente disegno e' di proprieta' aziendale - La Societa' tutelera' i propri diritti a termine di legge.



0+000      0+018

CASTIGLIONE A  
CASAURIA  
PESCARA

↑ PIDS Loc. Colle San Felice  
km 0+000

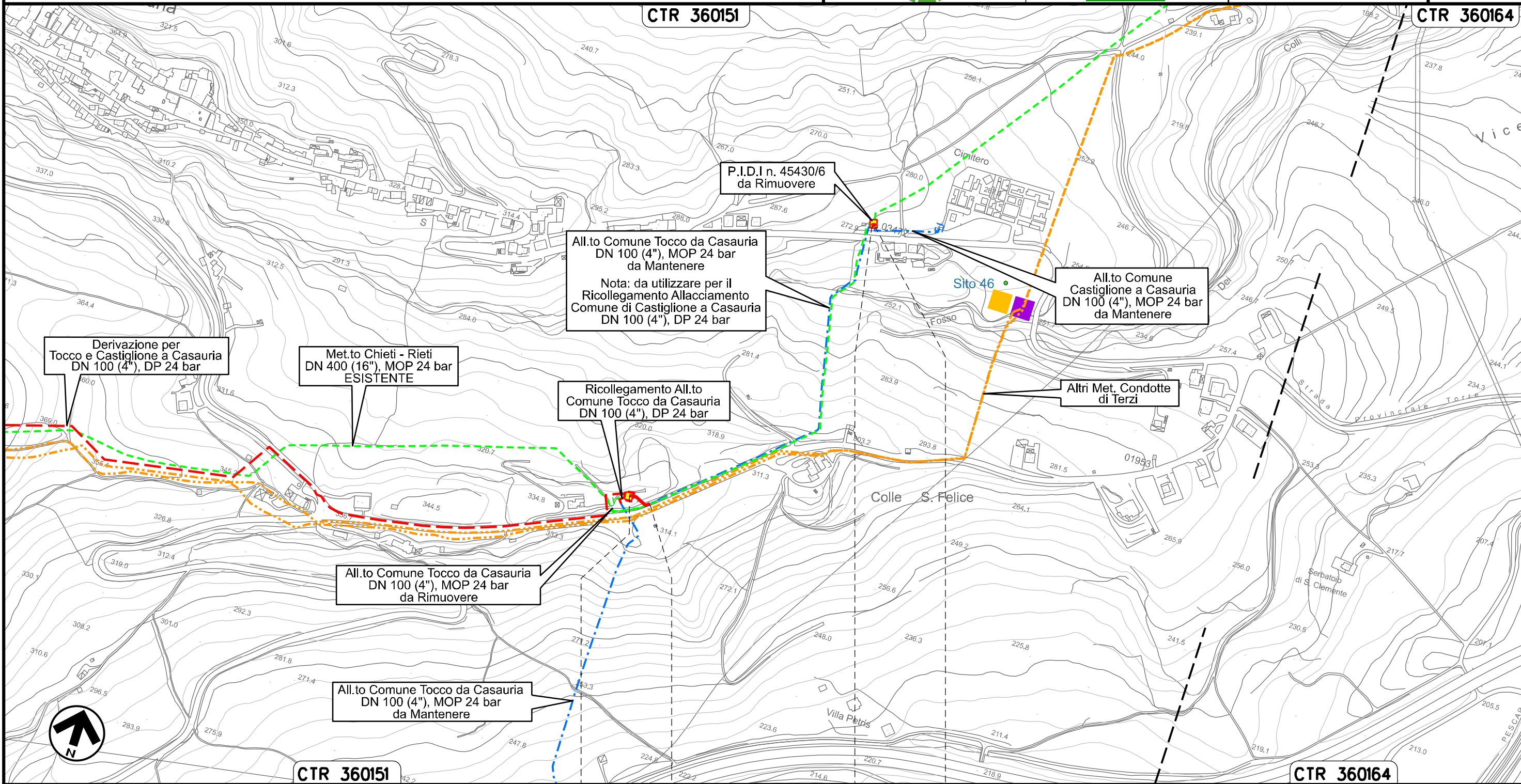
Ricollegamento Allacciamento Comune di Castiglione a Casauria  
DN 100 (4"), DP 24 bar

01	09.04.21	EMISSIONE PER INTEGRAZIONE SIA	CAMILLONI	CASAGRANDE	CAPRIOTTI	Foglio <b>11</b> di 36 Scala 1:5000	
00	31.01.20	EMISSIONE	PASQUINI	CASAGRANDE	CAPRIOTTI		
INDICE	DATA	R E V I S I O N I			ELABORATO		VERIFICATO
			 			Dis. PG-ARC-201	
						Comm. NR /19094	

CARTA DELLE PRESENZE ARCHEOLOGICHE

CTR 360151

CTR 360164



CTR 360151

CTR 360164

0+000 0+031

CASTIGLIONE  
A CASAURIA  
PESCARA

CASTIGLIONE  
A CASAURIA  
PESCARA

↑ PIDS Loc. Colle San Felice  
km 0+000

▶ PIDA Loc. Colle San Felice  
km 0+000

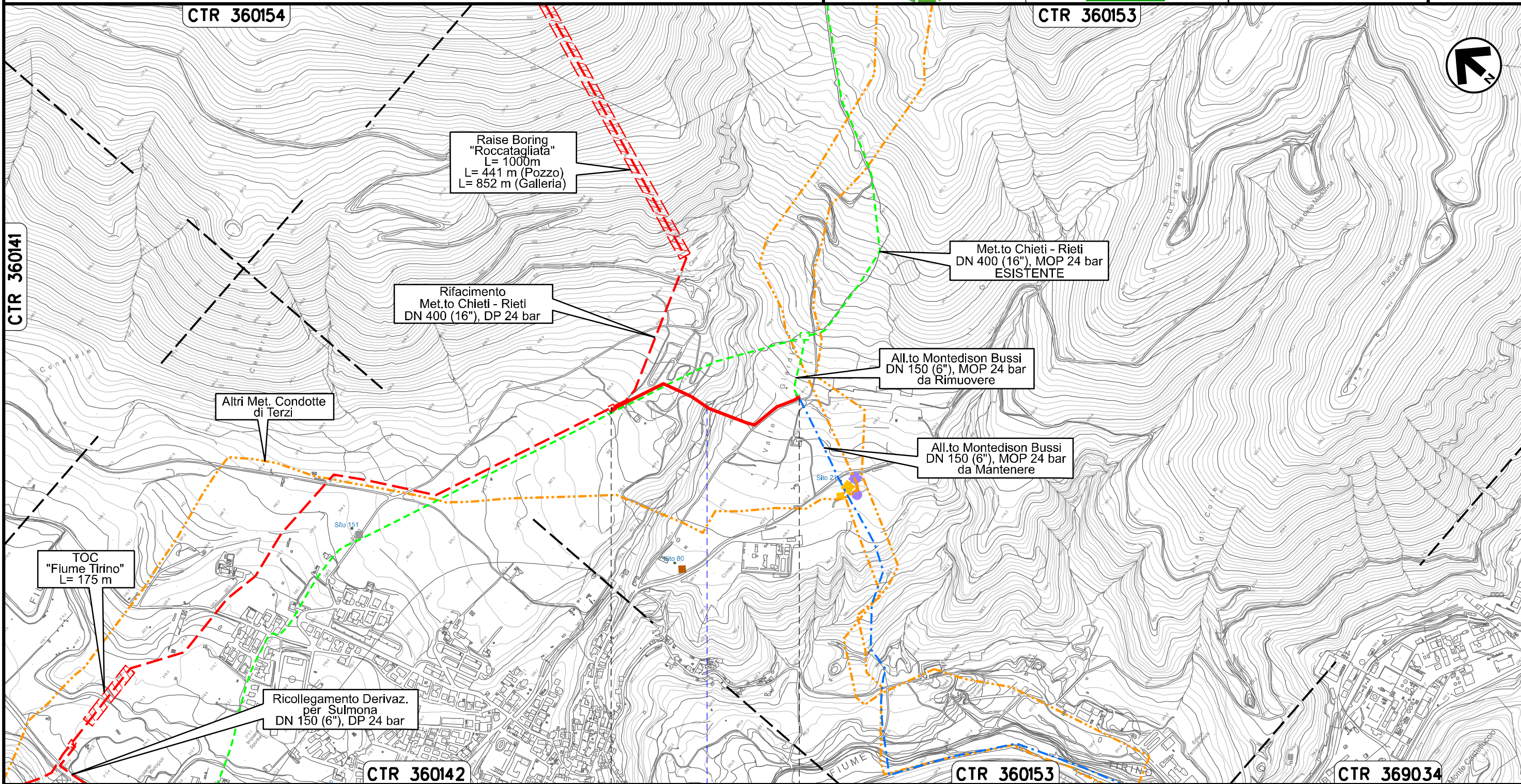
Il presente disegno e' di proprieta' aziendale - La Societa' tutelera' i propri diritti a termine di legge.

Ricollegamento Allacciamento Montedison Bussi  
DN 150 (6"), DP 24 bar

01	09.04.21	EMISSIONE PER INTEGRAZIONE SIA	CAMILLONI	CASAGRANDE	CAPRIOTTI
00	31.01.20	EMISSIONE	PASQUINI	CASAGRANDE	CAPRIOTTI
INDICE	DATA	R E V I S I O N I			ELABORATO
			VERIFICATO	APPROVATO	
Dis.			PG-ARC-201		
Comm.			NR /19094		

Foglio  
**12**  
di 36  
Scala  
1:10000

CARTA DELLE PRESENZE ARCHEOLOGICHE

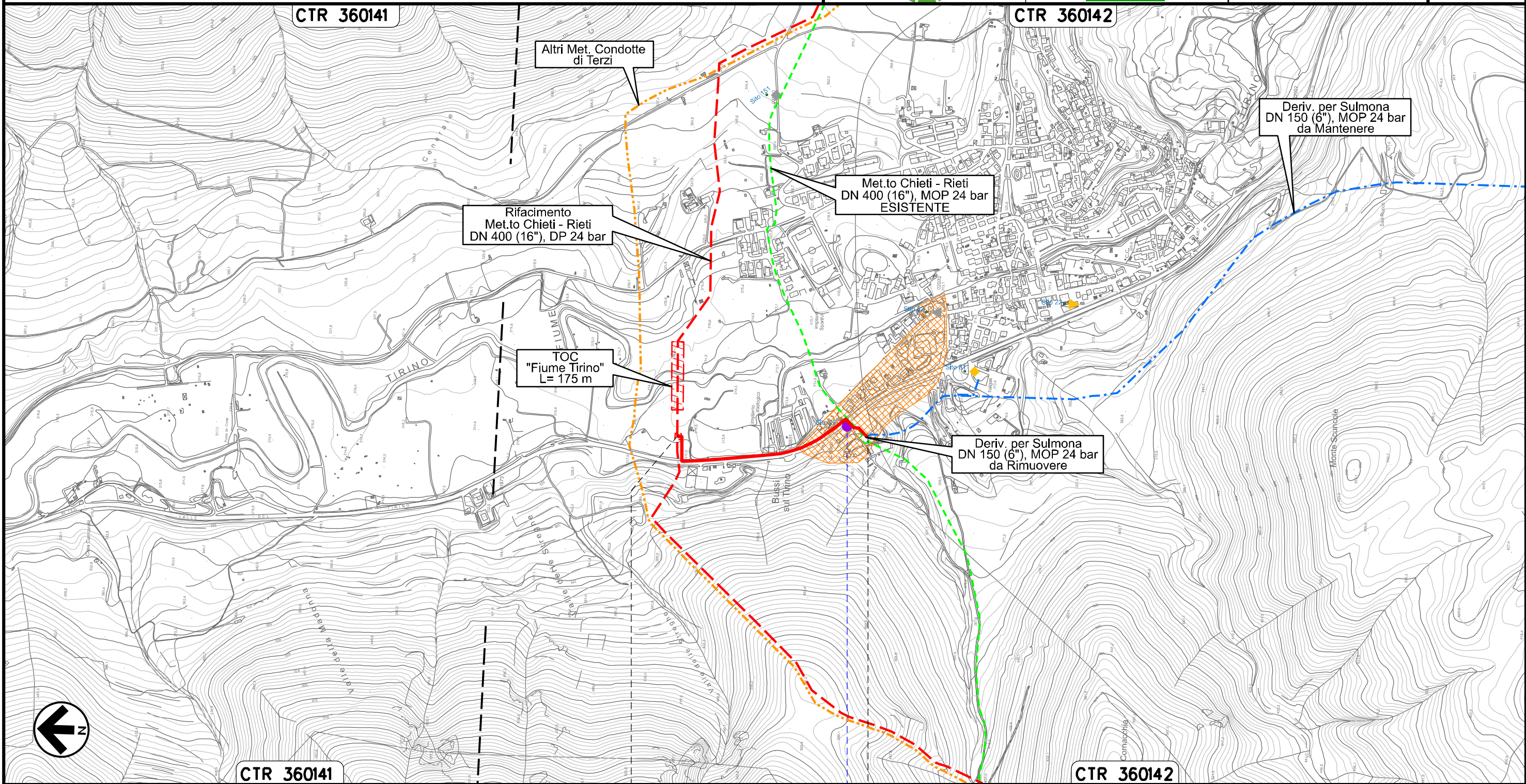


Il presente disegno e' di proprieta' aziendale - La Societa' tutelera' i propri diritti a termine di legge.

Ricollegamento Derivazione per Sulmona  
DN 150 (6"), DP 24 bar

01	09.04.21	EMISSIONE PER INTEGRAZIONE SIA	CAMILLONI	CASAGRANDE	CAPRIOTTI
00	31.01.20	EMISSIONE	PASQUINI	CASAGRANDE	CAPRIOTTI
INDICE	DATA	R E V I S I O N I			ELABORATO
					VERIFICATO
					APPROVATO
			Dis. PG-ARC-201		Foglio 13 di 36
			Comm. NR /19094		Scala 1:10000

CARTA DELLE PRESENZE ARCHEOLOGICHE



0+000 0+597

BUSSI SUL TIRINO  
PESCARA

S.S. n. 153

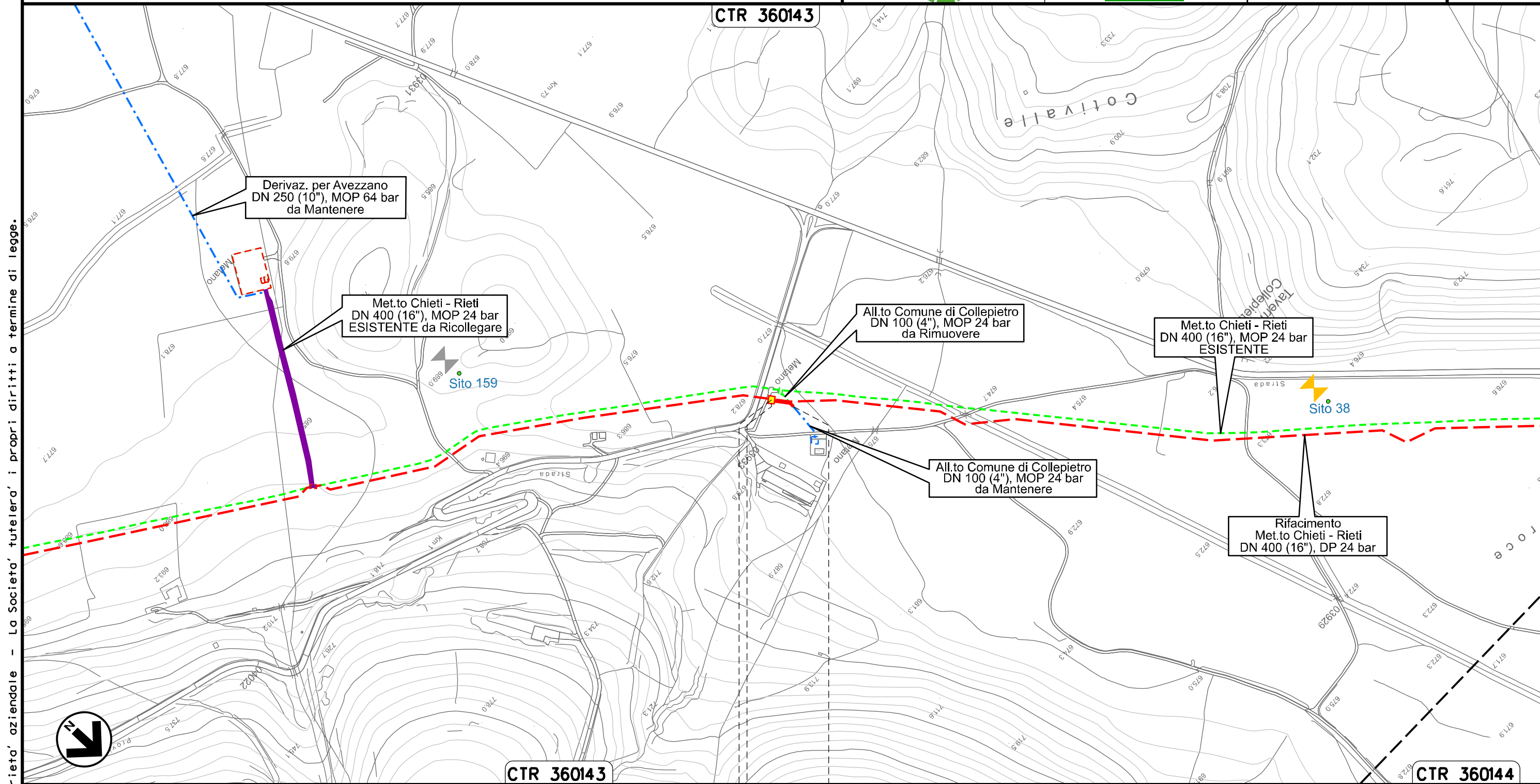
Il presente disegno e' di proprieta' aziendale - La Societa' tutelera' i propri diritti a termine di legge.

Ricollegamento Allacciamento Comune di Collepietro  
DN 100 (4"), DP 24 bar

01	09.04.21	EMISSIONE PER INTEGRAZIONE SIA	CAMILLONI	CASAGRANDE	CAPRIOTTI
00	31.01.20	EMISSIONE	PASQUINI	CASAGRANDE	CAPRIOTTI
INDICE	DATA	R E V I S I O N I			ELABORATO
		snam			Enereco
		Dis. PG-ARC-201			VERIFICATO
		Comm. NR /19094			APPROVATO

Foglio  
**14**  
di 36  
Scala  
1:5000

CARTA DELLE PRESENZE ARCHEOLOGICHE



Il presente disegno e' di proprieta' aziendale - La Societa' tutelera' i propri diritti a termine di legge.

0+000 0+031

COLLEPIETRO  
L'AQUILA

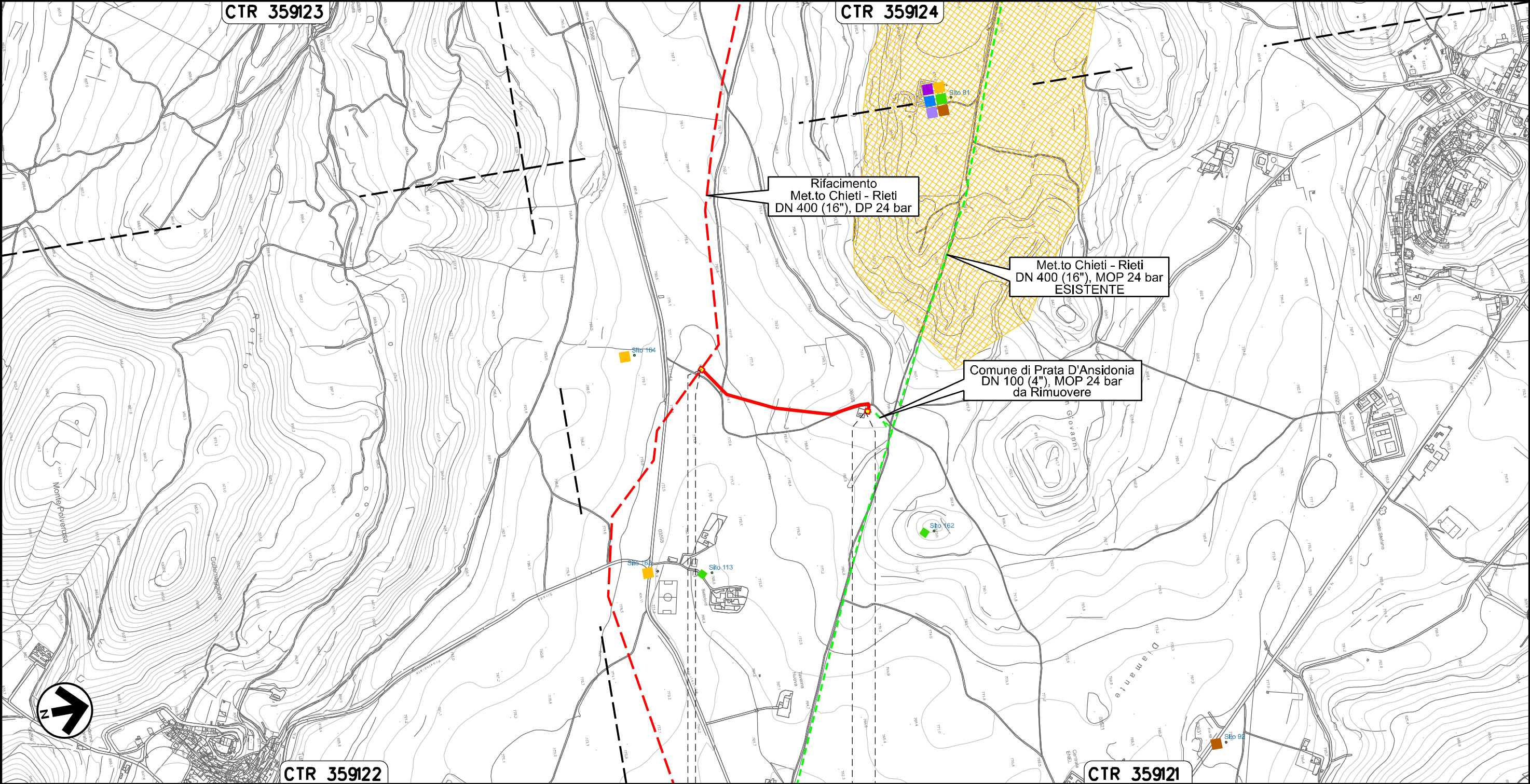
PIDA Loc. Taverna di Collepietro km 0+003

CARTA DELLE PRESENZE ARCHEOLOGICHE



Dis. PG-ARC-201  
Comm. NR /19094

Il presente disegno e' di proprieta' aziendale - La Societa' tutelera' i propri diritti a termine di legge.



0+000                                      0+489

PRATA D'ANSIDONIA  
L'AQUILA

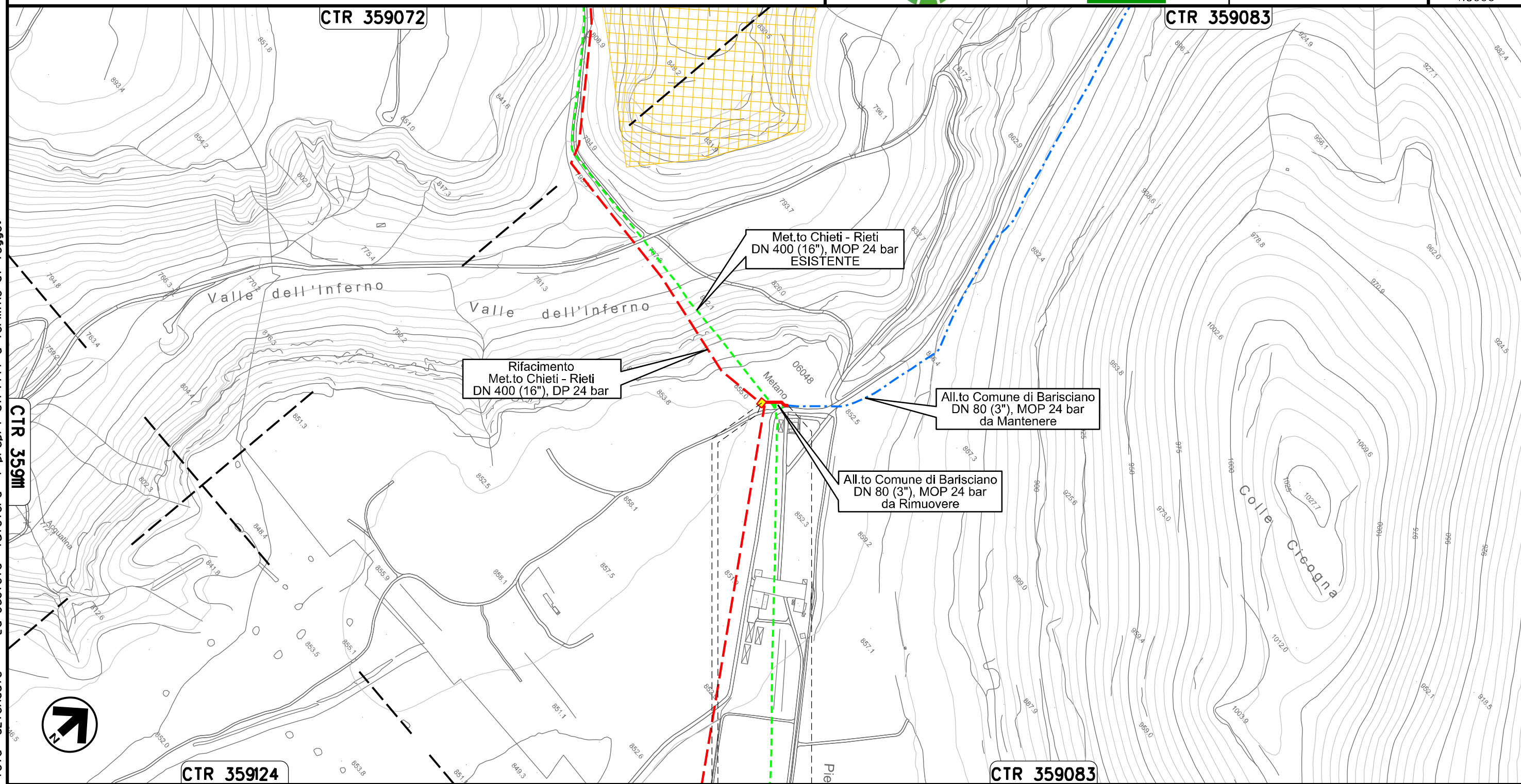
▲ PIDS Loc. Settefondi  
km 0+003

▲ PIDA Loc. Colle San Giovanni  
km 0+480

Ricollegamento Allacciamento Comune di Barisciano  
DN 100 (4"), DP 24 bar

01	09.04.21	EMISSIONE PER INTEGRAZIONE SIA	CAMILIONI	CASAGRANDE	CAPRIOTTI	Foglio <b>16</b> di 36	
00	31.01.20	EMISSIONE	PASQUINI	CASAGRANDE	CAPRIOTTI		
INDICE	DATA	R E V I S I O N I			ELABORATO	VERIFICATO	APPROVATO
 			Dis. PG-ARC-201			Scala 1:5000	
			Comm. NR /19094				


CARTA DELLE PRESENZE ARCHEOLOGICHE



Il presente disegno e' di proprieta' aziendale - La Societa' tutelera' i propri diritti a termine di legge.

J+000      0+036

BARISCIANO  
L'AQUILA

 PIDS Loc. Valle dell'Inferno  
km 0+003

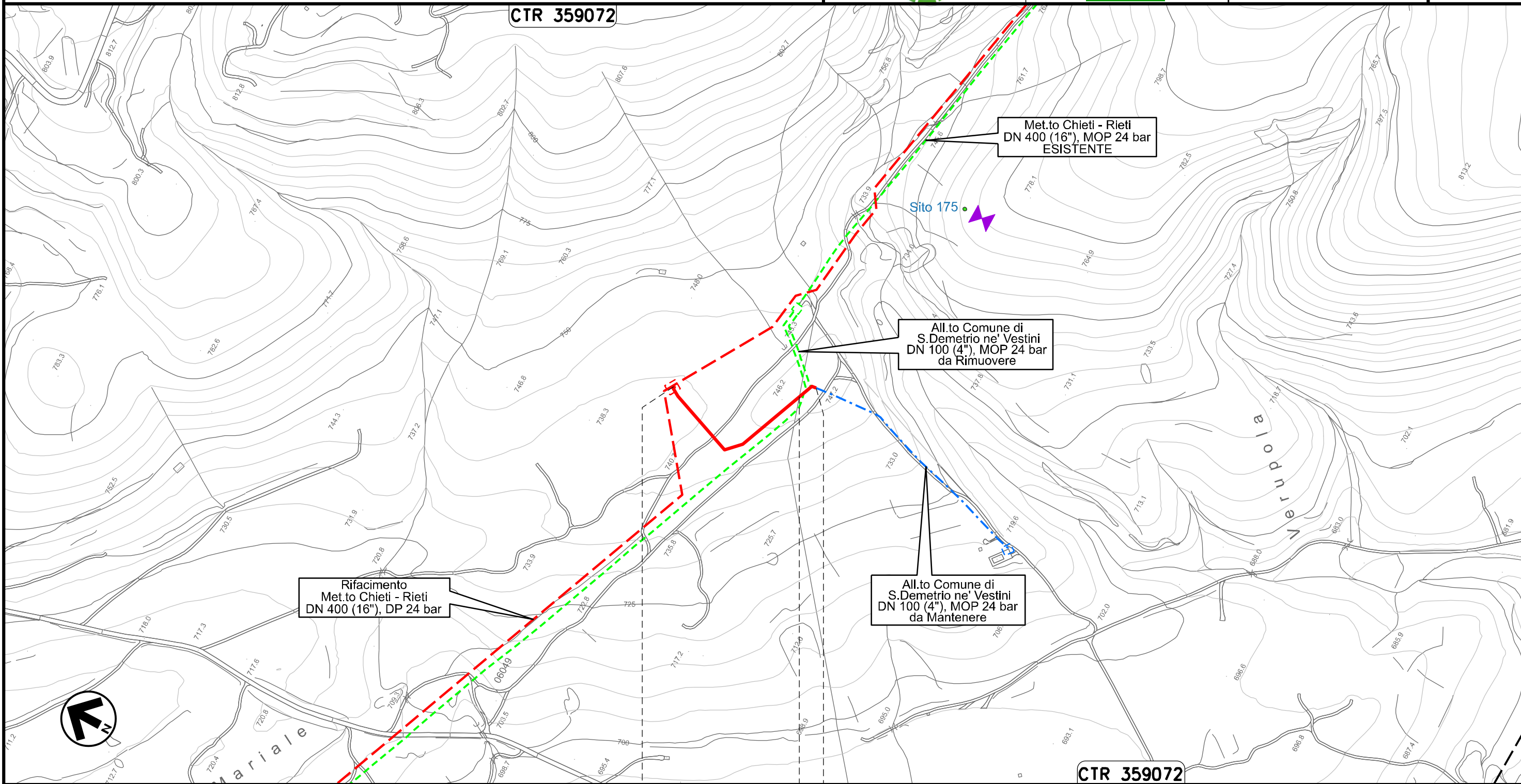


01	09.04.21	EMISSIONE PER INTEGRAZIONE SIA	CAMILLONI	CASAGRANDE	CAPRIOTTI
00	31.01.20	EMISSIONE	PASQUINI	CASAGRANDE	CAPRIOTTI
INDICE	DATA	R E V I S I O N I			ELABORATO
			VERIFICATO	APPROVATO	
Dis.			PG-ARC-201		
Comm.			NR /19094		

CARTA DELLE PRESENZE ARCHEOLOGICHE



CTR 359072



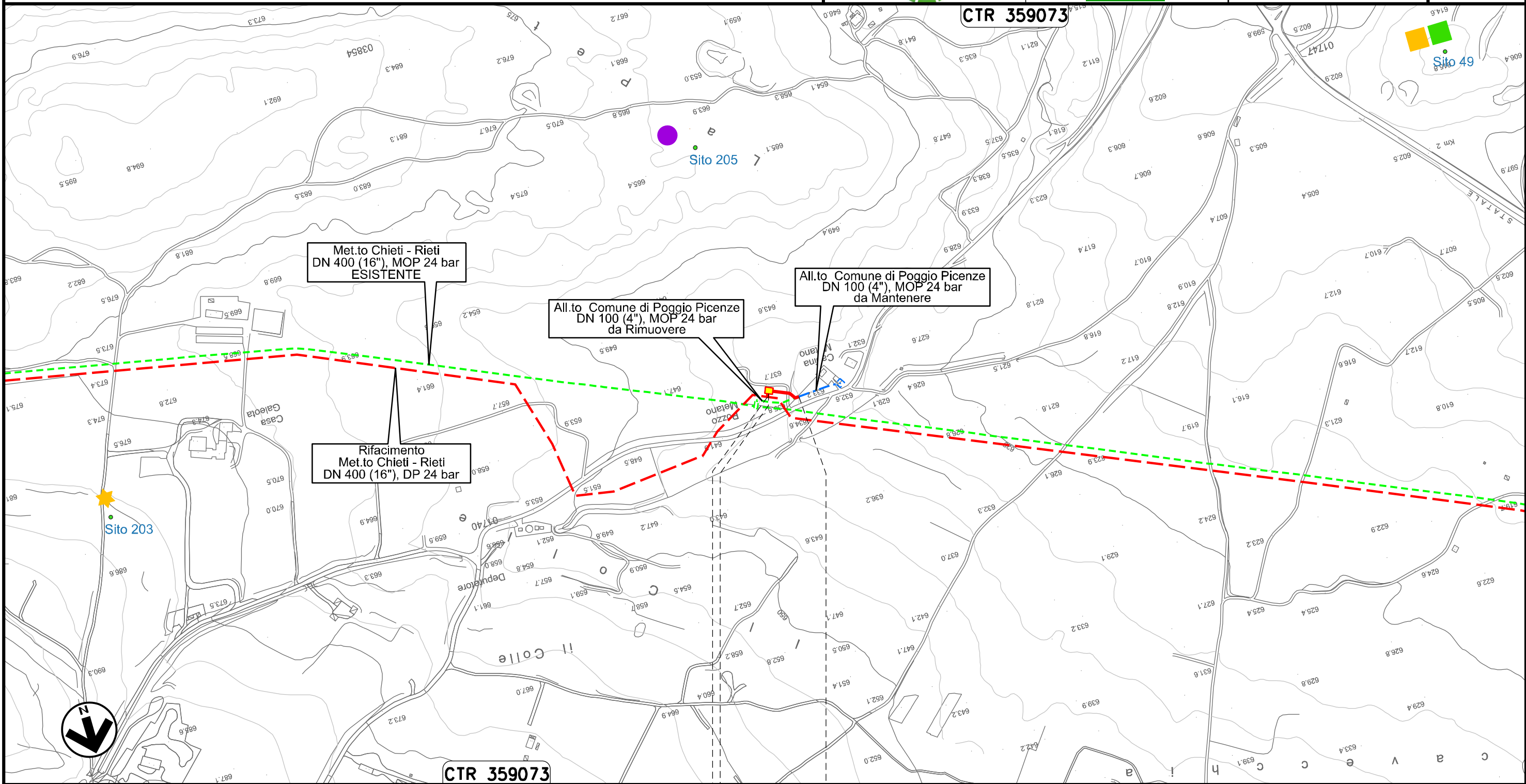
0+000	0+252
POGGIO PICENZE L'AQUILA	● SAN DEMETRIO NE' VESTINI

Il presente disegno e' di proprieta' aziendale - La Societa' tutelera' i propri diritti a termine di legge.

Ricollegamento Allacciamento Comune di Poggio Picenze  
DN 100 (4"), DP 24 bar

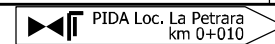
01	09.04.21	EMISSIONE PER INTEGRAZIONE SIA	CAMILLONI	CASAGRANDE	CAPRIOTTI
00	31.01.20	EMISSIONE	PASQUINI	CASAGRANDE	CAPRIOTTI
INDICE	DATA	R E V I S I O N I			ELABORATO
			VERIFICATO	APPROVATO	
			Dis. PG-ARC-201		Foglio 18 di 36
			Comm. NR /19094		Scala 1:5000

CARTA DELLE PRESENZE ARCHEOLOGICHE



0+000 0+050

POGGIO PICENZE  
L'AQUILA

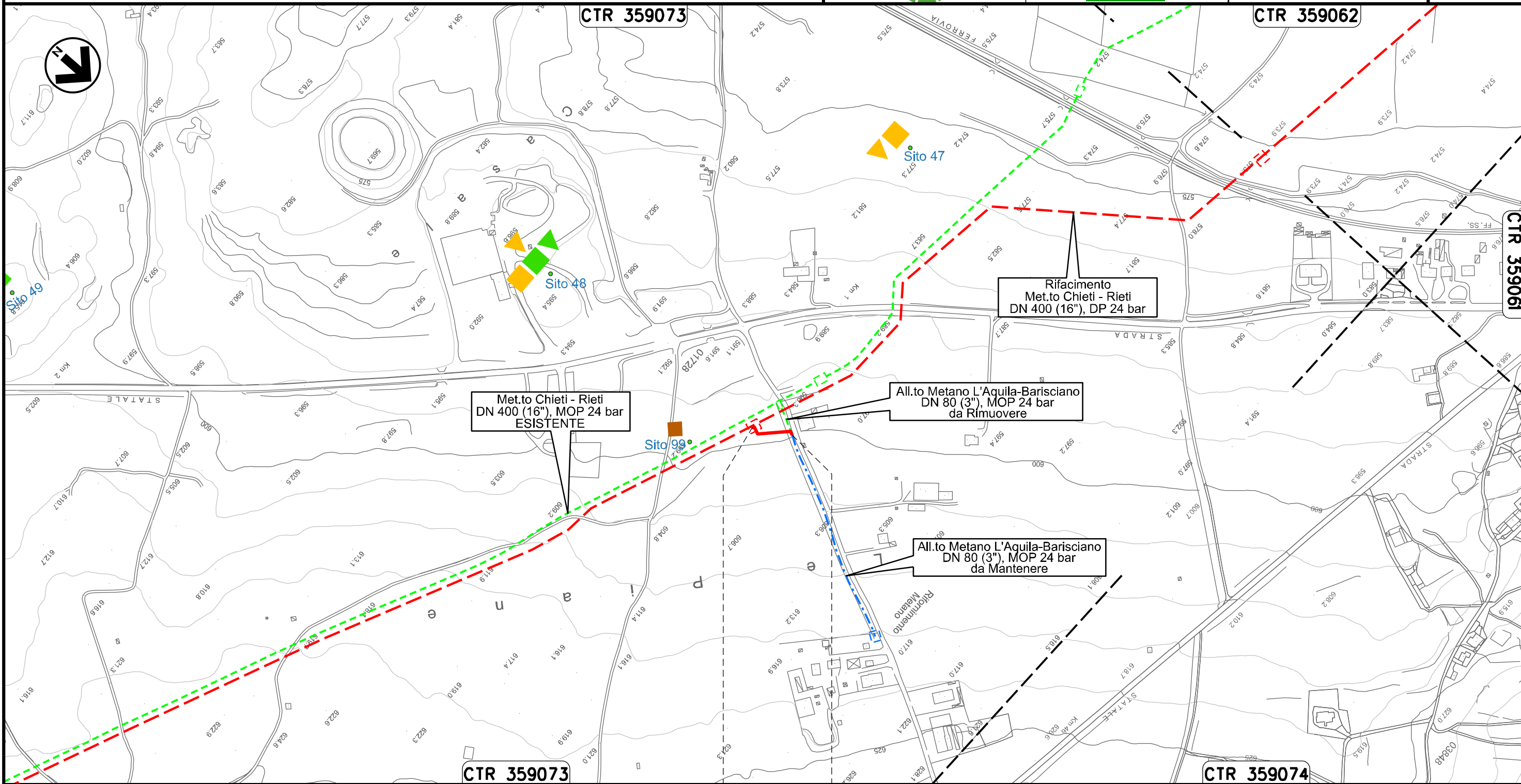


Il presente disegno e' di proprieta' aziendale - La Societa' tutelera' i propri diritti a termine di legge.

Ricollegamento Allacciamento Metano L'Aquila-Barisciano  
DN 100 (4"), DP 24 bar

01	09.04.21	EMISSIONE PER INTEGRAZIONE SIA	CAMILLONI	CASAGRANDE	CAPRIOTTI	Foglio <b>19</b> di 36 Scala 1:5000	
00	31.01.20	EMISSIONE	PASQUINI	CASAGRANDE	CAPRIOTTI		
INDICE	DATA	R E V I S I O N I			ELABORATO		VERIFICATO
			 			Dis. PG-ARC-201	
						Comm. NR /19094	

CARTA DELLE PRESENZE ARCHEOLOGICHE



0+000      0+060

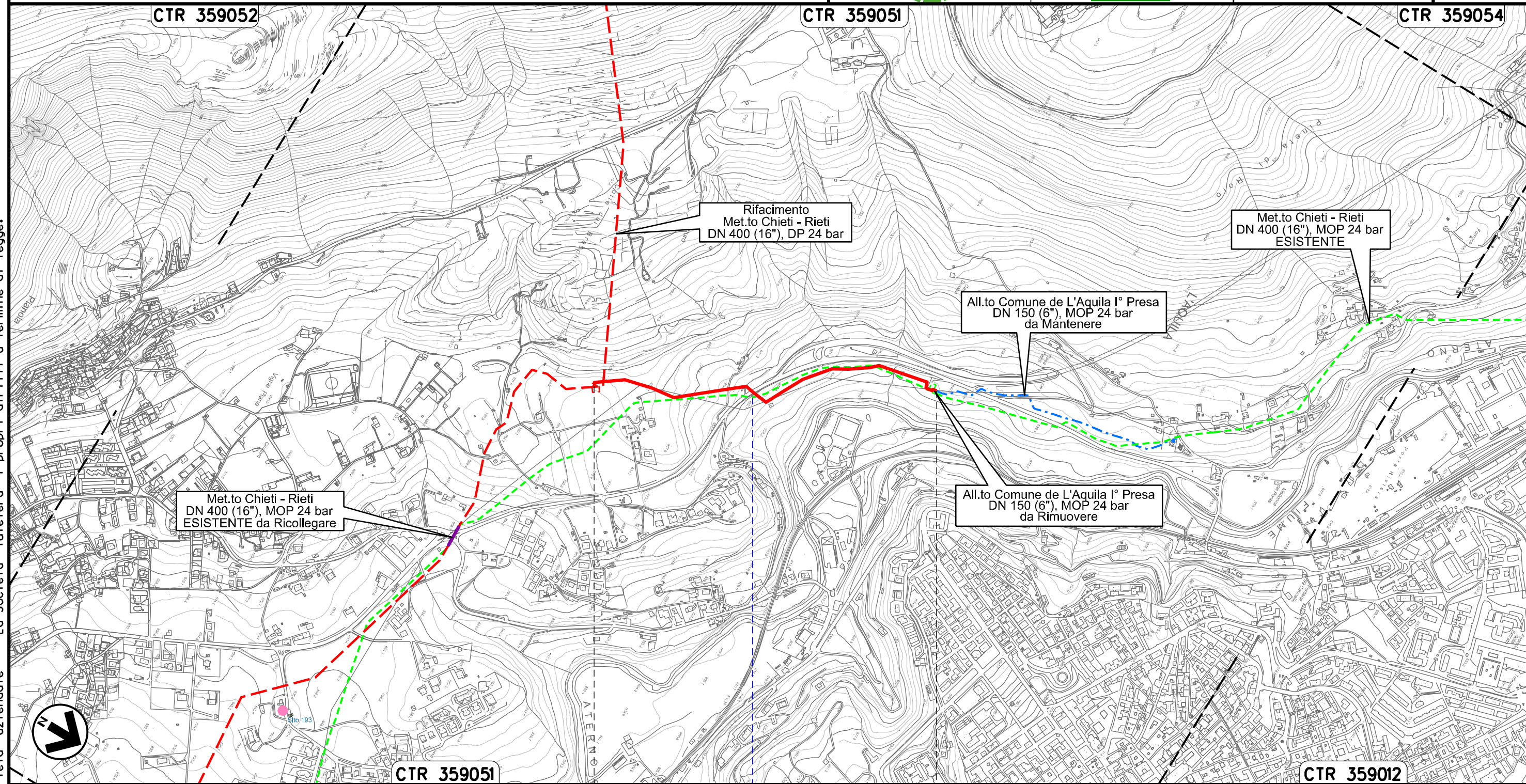
BARISCIANO  
L'AQUILA

Il presente disegno e' di proprieta' aziendale - La Societa' tutelera' i propri diritti a termine di legge.

Ricollegamento Allacciamento Comune De L'Aquila I' Presa  
DN 150 (6"), DP 24 bar

01	09.04.21	EMISSIONE PER INTEGRAZIONE SIA	CAMILLONI	CASAGRANDE	CAPRIOTTI	Foglio <b>20</b> di 36		
00	31.01.20	EMISSIONE	PASQUINI	CASAGRANDE	CAPRIOTTI			
INDICE	DATA	R E V I S I O N I			ELABORATO	VERIFICATO	APPROVATO	Scala 1:10000
					Dis. PG-ARC-201	Comm. NR /19094		

CARTA DELLE PRESENZE ARCHEOLOGICHE



0+000

0+964

L'AQUILA

L'AQUILA

S.S. n.684

Il presente disegno e' di proprieta' aziendale - La Societa' tutelera' i propri diritti a termine di legge.

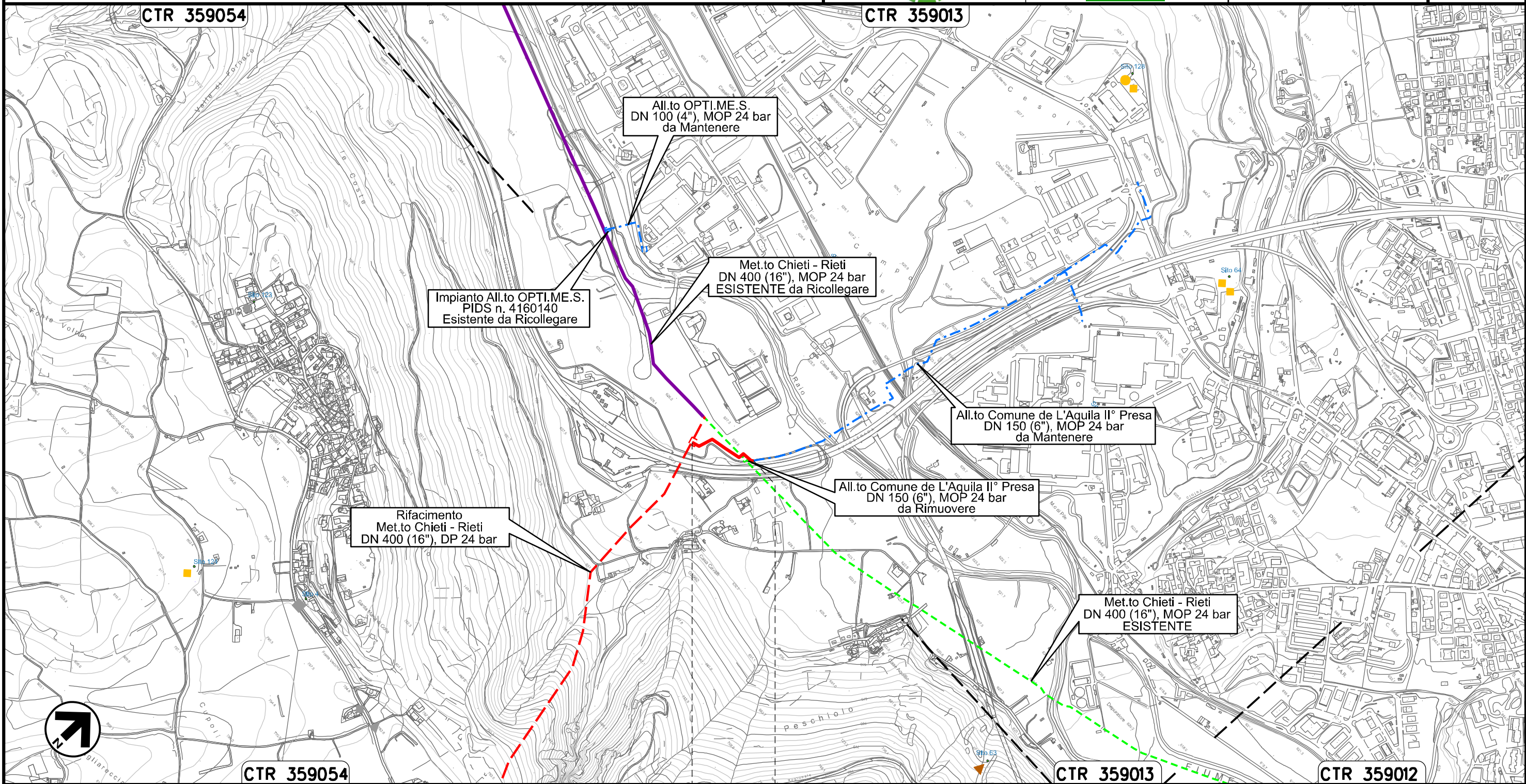


Ricollegamento Allacciamento Comune De L'Aquila II' Presa  
DN 250 (10"), DP 24 bar

01	09.04.21	EMISSIONE PER INTEGRAZIONE SIA	CAMILLONI	CASAGRANDE	CAPRIOTTI
00	31.01.20	EMISSIONE	PASQUINI	CASAGRANDE	CAPRIOTTI
INDICE	DATA	R E V I S I O N I			ELABORATO
			VERIFICATO	APPROVATO	
Dis. PG-ARC-201			Foglio 21 di 36		
Comm. NR /19094			Scala 1:10000		



CARTA DELLE PRESENZE ARCHEOLOGICHE



0+000 0+189

L'AQUILA  
L'AQUILA

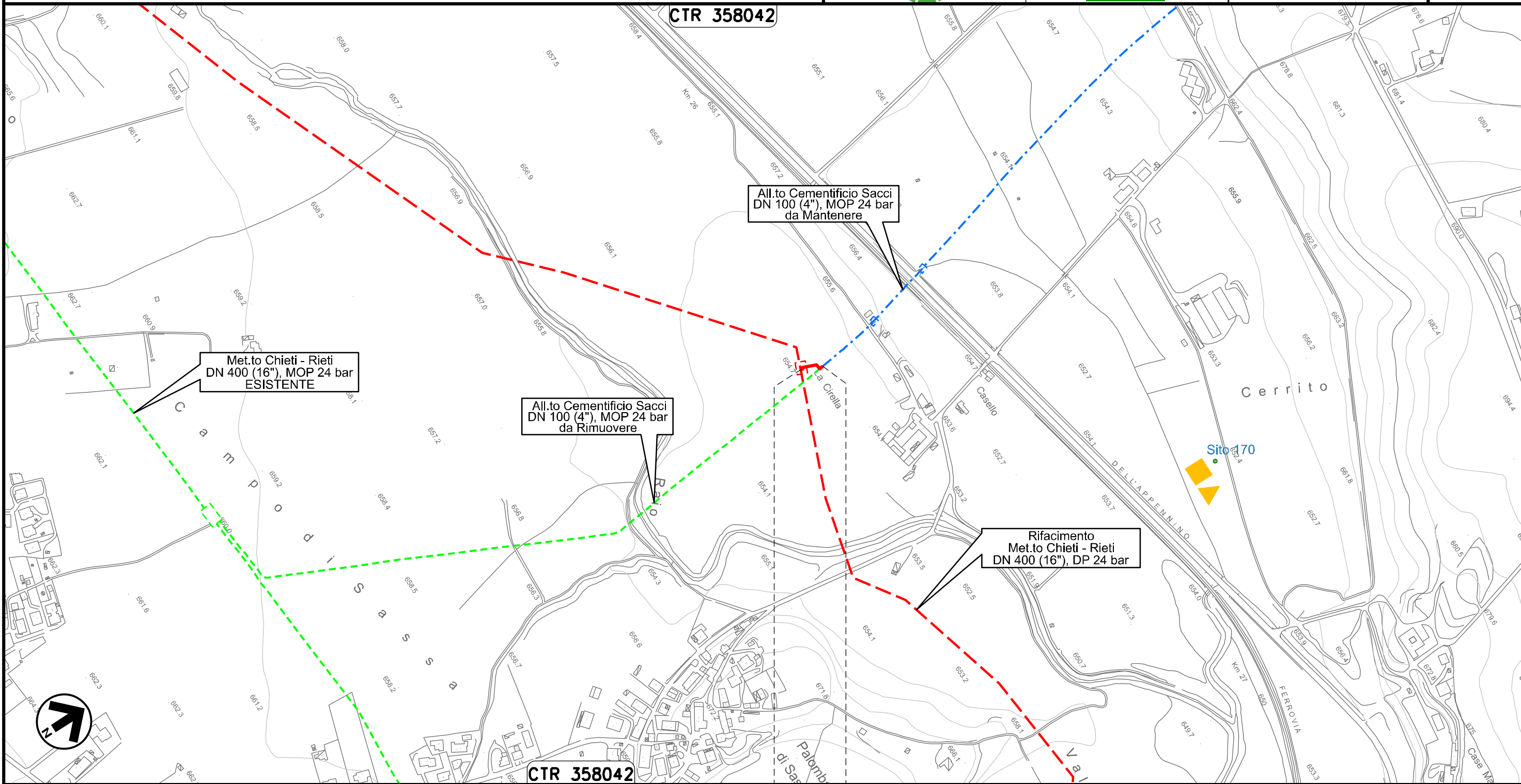
Il presente disegno e' di proprieta' aziendale - La Societa' tutelera' i propri diritti a termine di legge.

Ricollegamento Allacciamento Cementificio Sacchi  
DN 100 (4"), DP 24 bar

01	09.04.21	EMISSIONE PER INTEGRAZIONE SIA	CAMILLONI	CASAGRANDE	CAPRIOTTI
00	31.01.20	EMISSIONE	PASQUINI	CASAGRANDE	CAPRIOTTI
INDICE	DATA	R E V I S I O N I			ELABORATO
			VERIFICATO	APPROVATO	
			Dis.	PG-ARC-201	
			Comm.	NR /19094	

Foglio  
**22**  
di 36  
Scala  
1:5000

CARTA DELLE PRESENZE ARCHEOLOGICHE



Il presente disegno e' di proprieta' aziendale - La Societa' tutelera' i propri diritti a termine di legge.

0+000 0+033

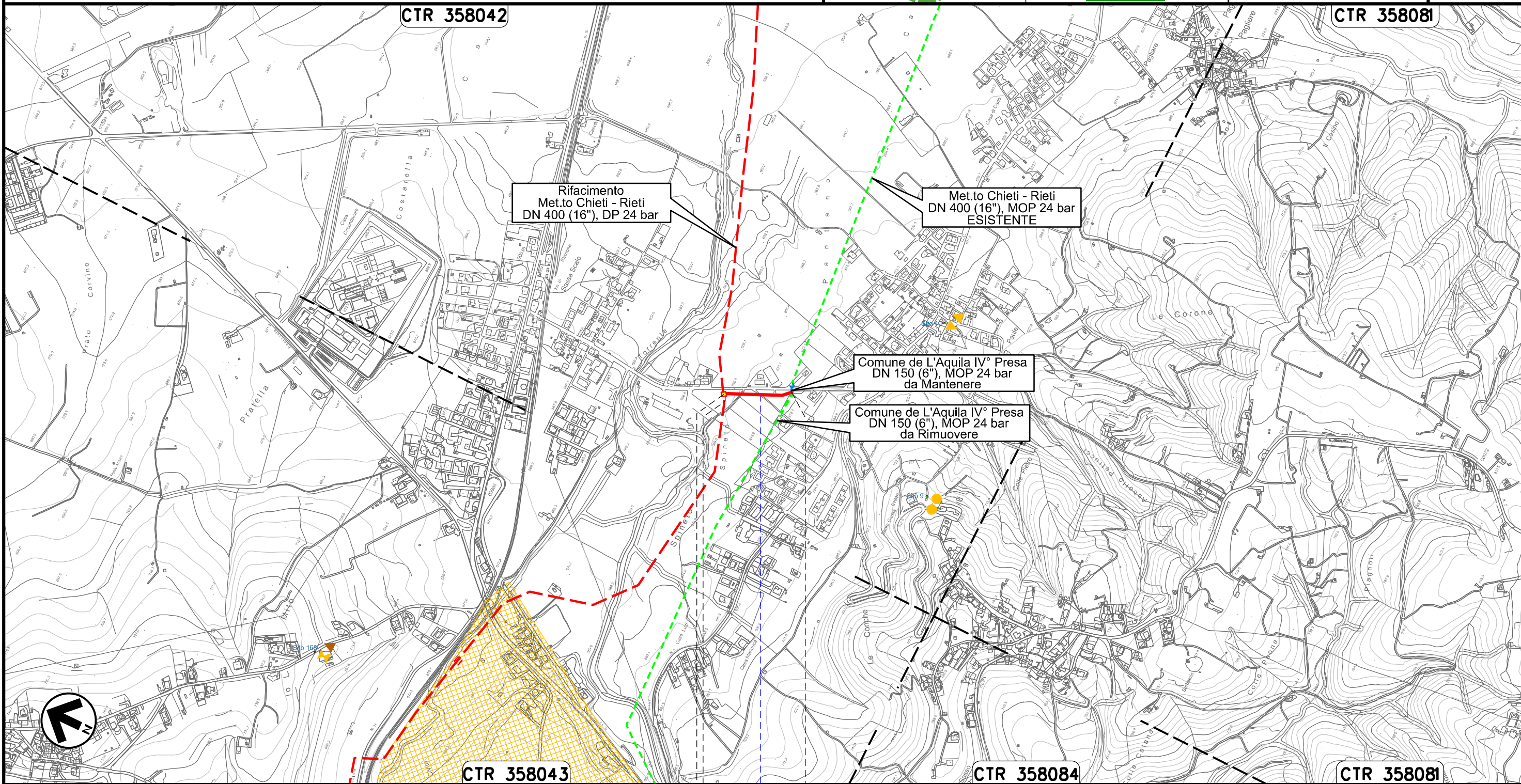
L'AQUILA
L'AQUILA

Ricollegamento Allacciamento Comune De L'Aquila IV' Presa  
DN 150 (6"), DP 24 bar

01	09.04.21	EMISSIONE PER INTEGRAZIONE SIA	CAMILLONI	CASAGRANDE	CAPRIOTTI		
00	31.01.20	EMISSIONE	PASQUINI	CASAGRANDE	CAPRIOTTI		
INDICE	DATA	R E V I S I O N I			ELABORATO	VERIFICATO	APPROVATO
			Dis. PG-ARC-201				
			Comm. NR /19094				

Foglio  
**23**  
di 36  
Scala  
1:10000

CARTA DELLE PRESENZE ARCHEOLOGICHE



Rifacimento  
Met.to Chieti - Rieti  
DN 400 (16"), DP 24 bar

Met.to Chieti - Rieti  
DN 400 (16"), MOP 24 bar  
ESISTENTE

Comune de L'Aquila IV° Presa  
DN 150 (6"), MOP 24 bar  
da Mantenere

Comune de L'Aquila IV° Presa  
DN 150 (6"), MOP 24 bar  
da Rimuovere

0+000      0+176

L'AQUILA  
L'AQUILA



● Strada Comunale

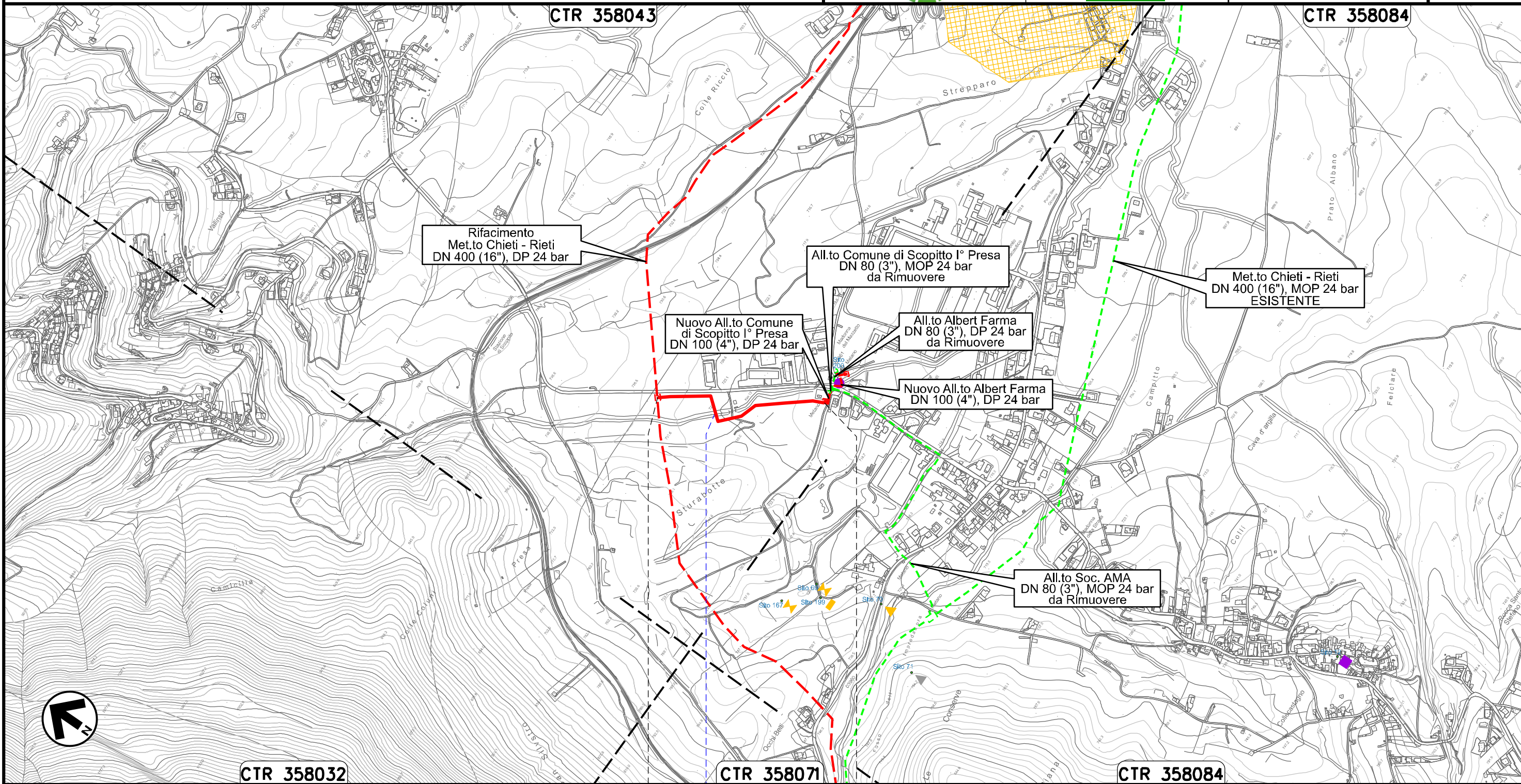
Il presente disegno e' di proprieta' aziendale - La Societa' tutelera' i propri diritti a termine di legge.

Derivazione Comune di Scoppito I° Presa e Albert Farma  
DN 100 (4"), DP 24 bar

01	09.04.21	EMISSIONE PER INTEGRAZIONE SIA	CAMILLONI	CASAGRANDE	CAPRIOTTI		
00	31.01.20	EMISSIONE	PASQUINI	CASAGRANDE	CAPRIOTTI		
INDICE	DATA	R E V I S I O N I			ELABORATO	VERIFICATO	APPROVATO
						Dis. PG-ARC-201	
						Comm. NR /19094	

Foglio  
**24**  
di 36  
Scala  
1:10000

CARTA DELLE PRESENZE ARCHEOLOGICHE



Rifacimento  
Met.to Chieti - Rieti  
DN 400 (16"), DP 24 bar

All.to Comune di Scoppito I° Presa  
DN 80 (3"), MOP 24 bar  
da Rimuovere

Met.to Chieti - Rieti  
DN 400 (16"), MOP 24 bar  
ESISTENTE

Nuovo All.to Comune  
di Scoppito I° Presa  
DN 100 (4"), DP 24 bar

All.to Albert Farma  
DN 80 (3"), DP 24 bar  
da Rimuovere

Nuovo All.to Albert Farma  
DN 100 (4"), DP 24 bar

All.to Soc. AMA  
DN 80 (3"), MOP 24 bar  
da Rimuovere

CTR 358032

CTR 358071

CTR 358084

0+000

+490

SCOPPITO  
L'AQUILA

Il Fossato

Il presente disegno e' di proprieta' aziendale - La Societa' tutelera' i propri diritti a termine di legge.

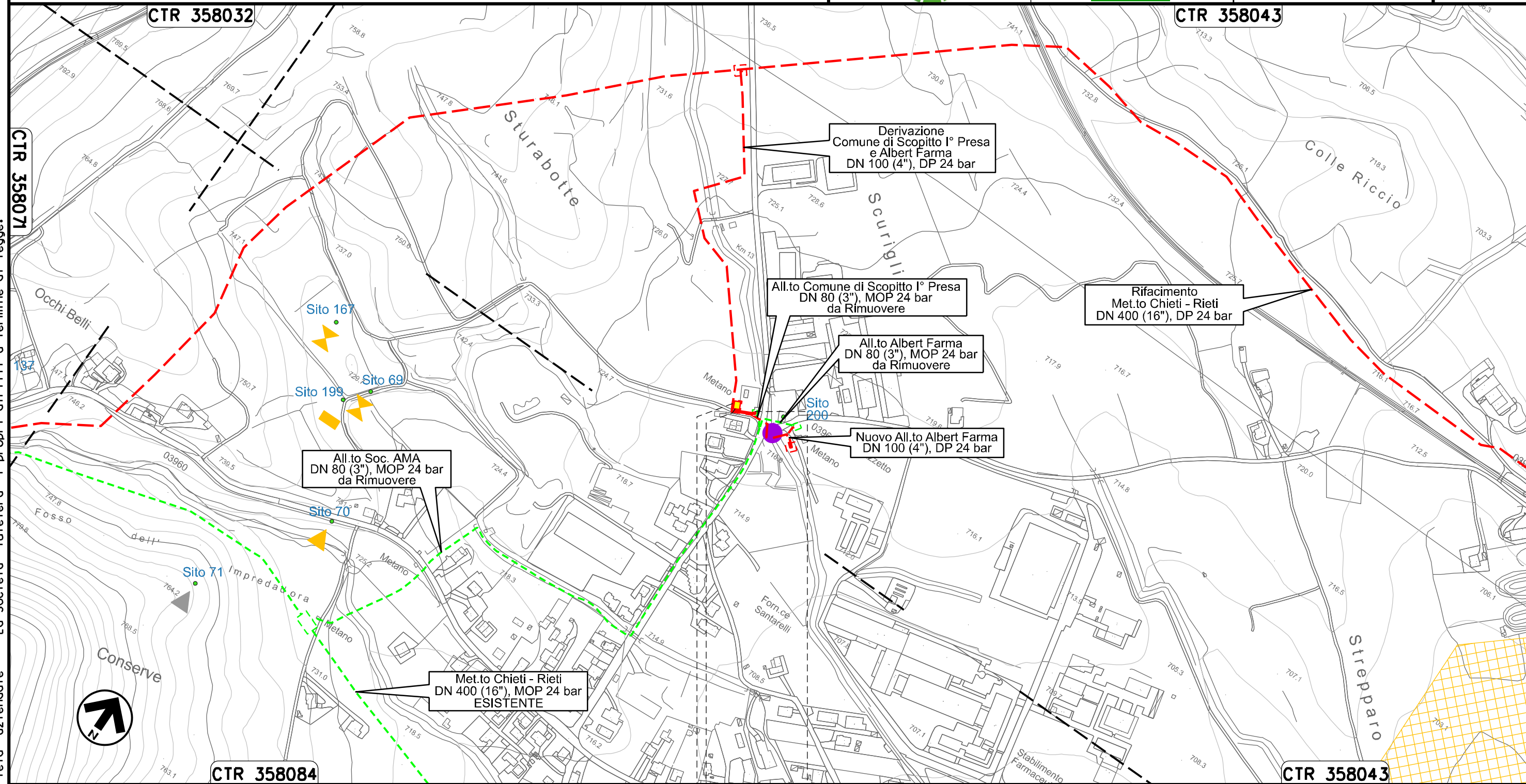


Nuovo Allacciamento Comune di Scoppito l' Presa  
DN 100 (4"), DP 24 bar

01	09.04.21	EMISSIONE PER INTEGRAZIONE SIA	CAMILLONI	CASAGRANDE	CAPRIOTTI
00	31.01.20	EMISSIONE	PASQUINI	CASAGRANDE	CAPRIOTTI
INDICE	DATA	R E V I S I O N I			ELABORATO
					VERIFICATO
					APPROVATO
			Dis.	PG-ARC-201	
			Comm.	NR /19094	

Foglio  
**25**  
di 36  
Scala  
1:5000

CARTA DELLE PRESENZE ARCHEOLOGICHE

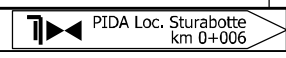


Il presente disegno e' di proprieta' aziendale - La Societa' tutelera' i propri diritti a termine di legge.



0+000      0+041

SCOPPITO  
L'AQUILA

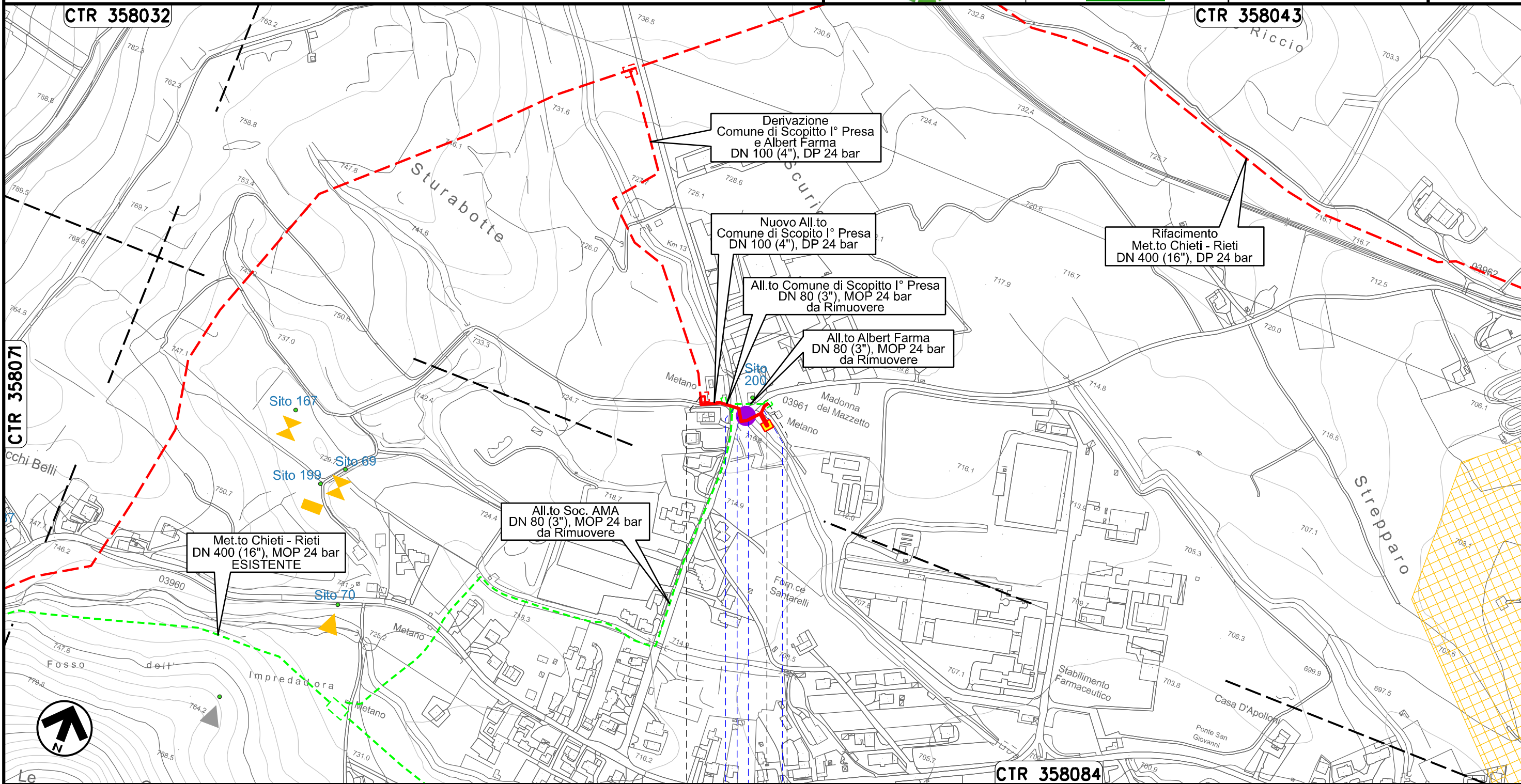


Nuovo Allacciamento Albert Farma  
DN 100 (4"), DP 24 bar

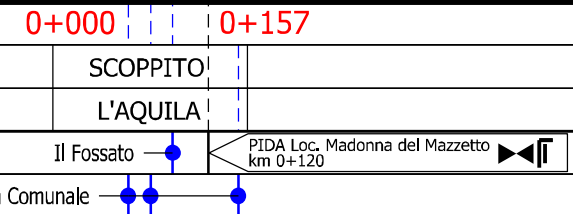
01	09.04.21	EMISSIONE PER INTEGRAZIONE SIA	CAMILLONI	CASAGRANDE	CAPRIOTTI
00	31.01.20	EMISSIONE	PASQUINI	CASAGRANDE	CAPRIOTTI
INDICE	DATA	R E V I S I O N I			
		ELABORATO	VERIFICATO	APPROVATO	
Dis.			PG-ARC-201		
Comm.			NR /19094		

Foglio  
**26**  
di 36  
Scala  
1:5000



CARTA DELLE PRESENZE ARCHEOLOGICHE



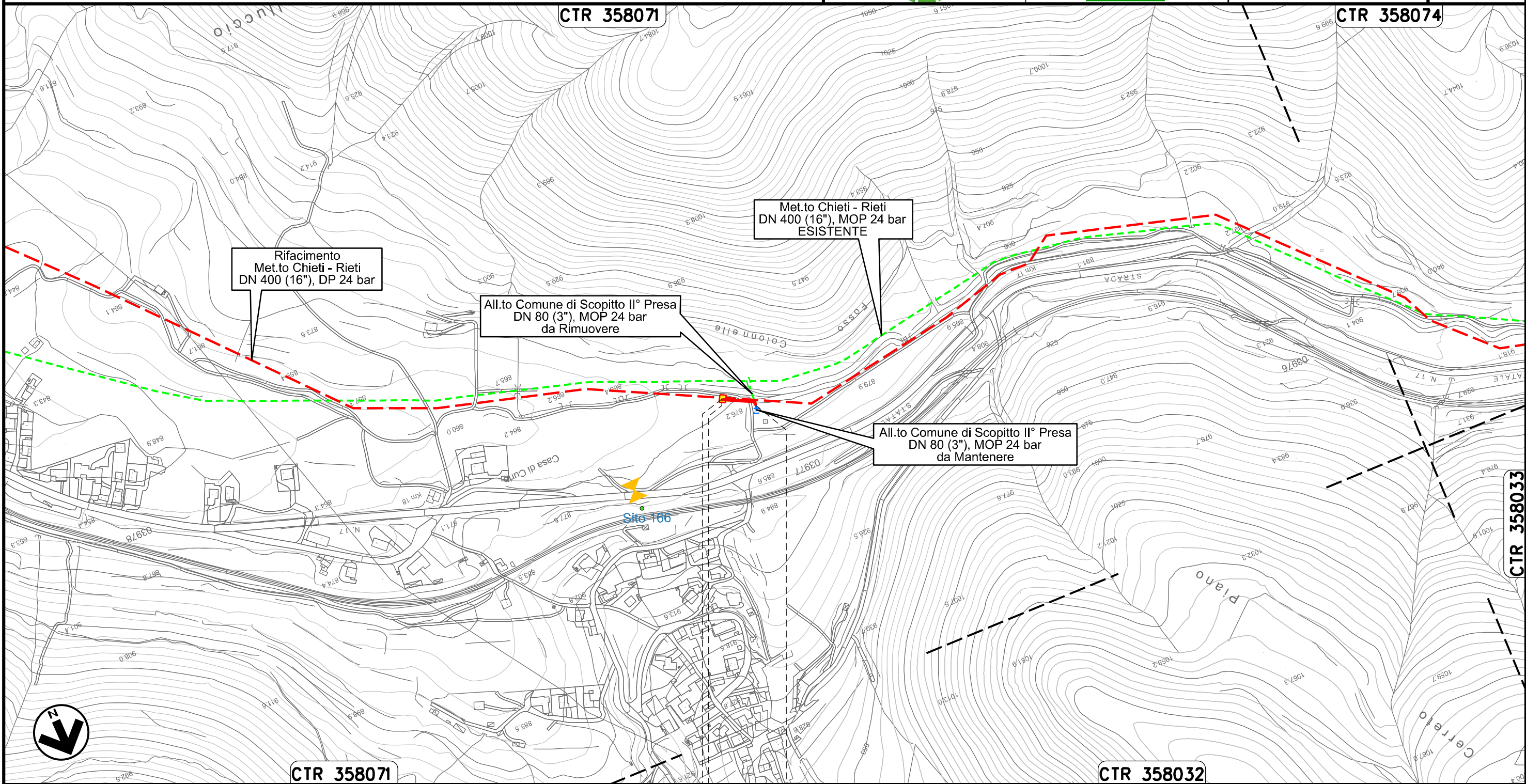
Il presente disegno e' di proprieta' aziendale - La Societa' tutelera' i propri diritti a termine di legge.



Ricollegamento Allacciamento Comune di Scoppito II' Presa  
DN 100 (4"), DP 24 bar

01	09.04.21	EMISSIONE PER INTEGRAZIONE SIA	CAMILLONI	CASAGRANDE	CAPRIOTTI	Foglio <b>27</b> di 36	
00	31.01.20	EMISSIONE	PASQUINI	CASAGRANDE	CAPRIOTTI		
INDICE	DATA	R E V I S I O N I			ELABORATO	VERIFICATO	APPROVATO
						Dis. PG-ARC-201	
						Comm. NR /19094	
						Scala 1:5000	

CARTA DELLE PRESENZE ARCHEOLOGICHE



Il presente disegno e' di proprieta' aziendale - La Societa' tutelera' i propri diritti a termine di legge.




CTR 358071

CTR 358032

0+000 0+047

SCOPPITO  
L'AQUILA

 PIDA Loc. Casa di Curto  
km 0+003

Ricollegamento Allacciamento Comune di Scoppito III' Presa  
DN 100 (4"), DP 24 bar

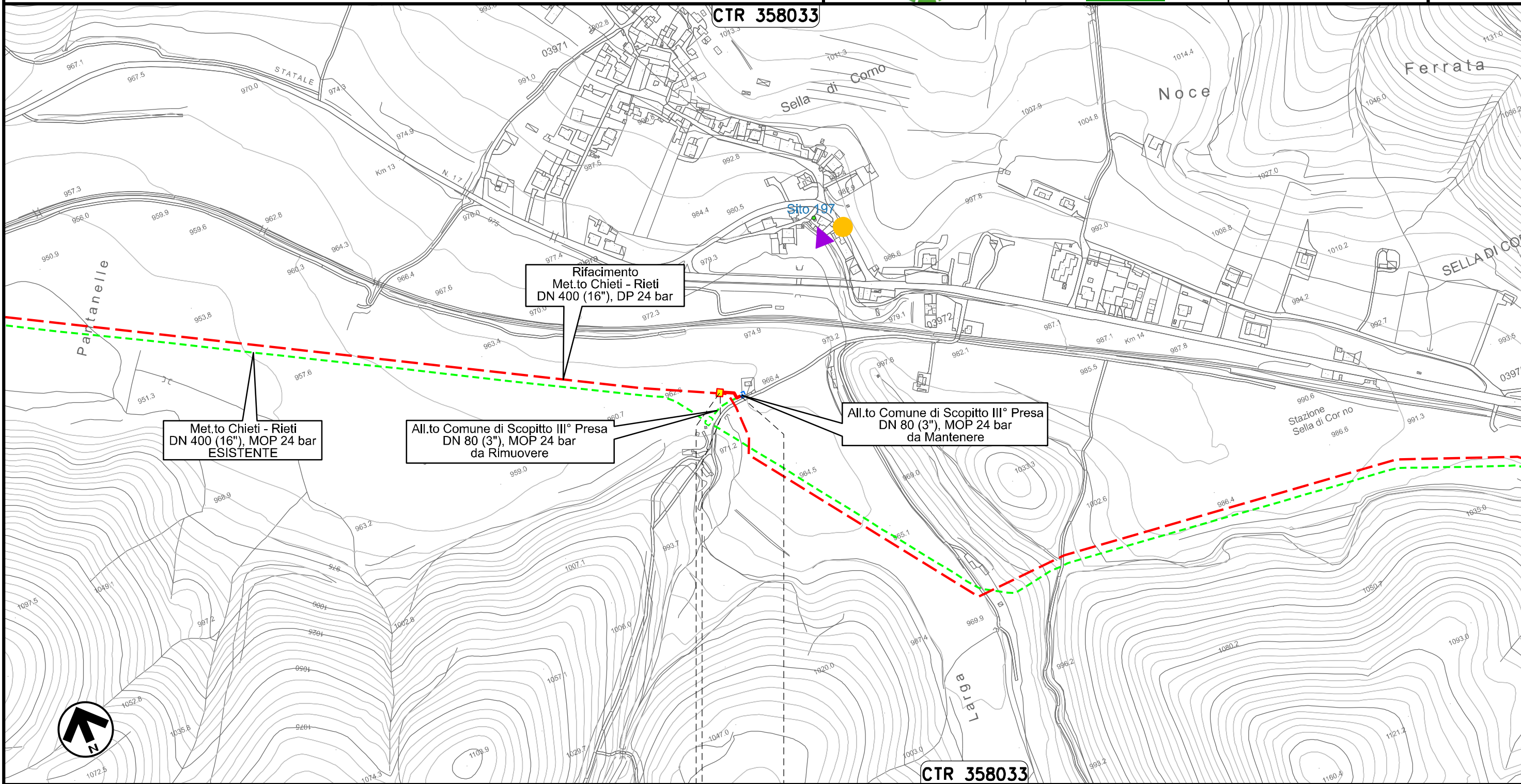
01	09.04.21	EMISSIONE PER INTEGRAZIONE SIA	CAMILLONI	CASAGRANDE	CAPRIOTTI
00	31.01.20	EMISSIONE	PASQUINI	CASAGRANDE	CAPRIOTTI
INDICE	DATA	R E V I S I O N I			ELABORATO
			VERIFICATO	APPROVATO	

Foglio  
**28**  
di 36  
Scala  
1:5000

CARTA DELLE PRESENZE ARCHEOLOGICHE



Dis. PG-ARC-201  
Comm. NR /19094



0+000 0+033

SCOPPITO  
L'AQUILA

◀ PIDA Loc. Sella di Corno km 0+003 ▶

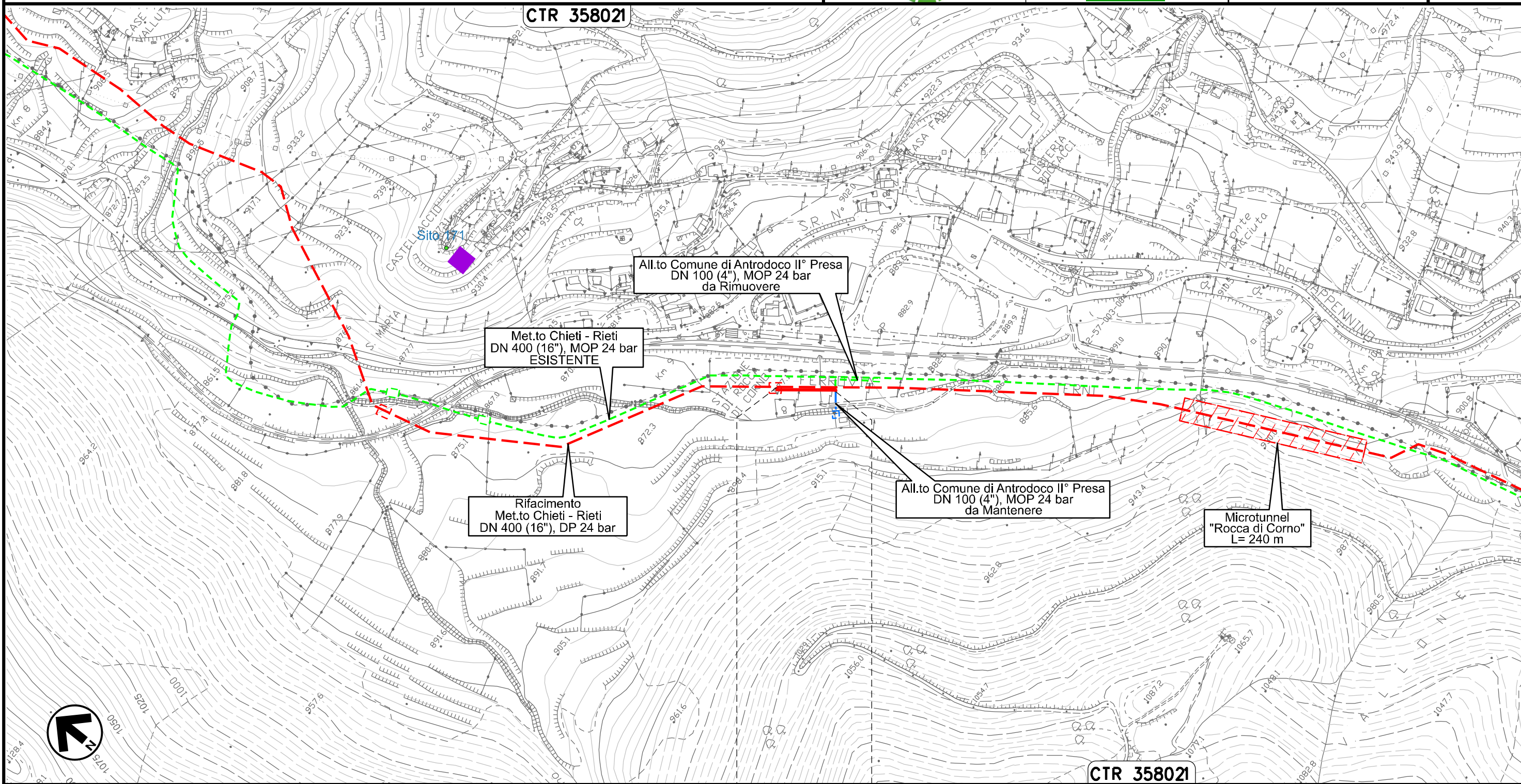
Il presente disegno e' di proprieta' aziendale - La Societa' tutelera' i propri diritti a termine di legge.

Ricollegamento Allacciamento Comune di Antrodoco II° Presa  
DN 100 (4"), DP 24 bar

01	09.04.21	EMISSIONE PER INTEGRAZIONE SIA	CAMILLONI	CASAGRANDE	CAPRIOTTI
00	31.01.20	EMISSIONE	PASQUINI	CASAGRANDE	CAPRIOTTI
INDICE	DATA	R E V I S I O N I			ELABORATO
			VERIFICATO	APPROVATO	
			Dis.	PG-ARC-201	
			Comm.	NR /19094	

Foglio  
**29**  
di 36  
Scala  
1:5000

CARTA DELLE PRESENZE ARCHEOLOGICHE



0+000      0+080

ANTRODOCO  
RIETI

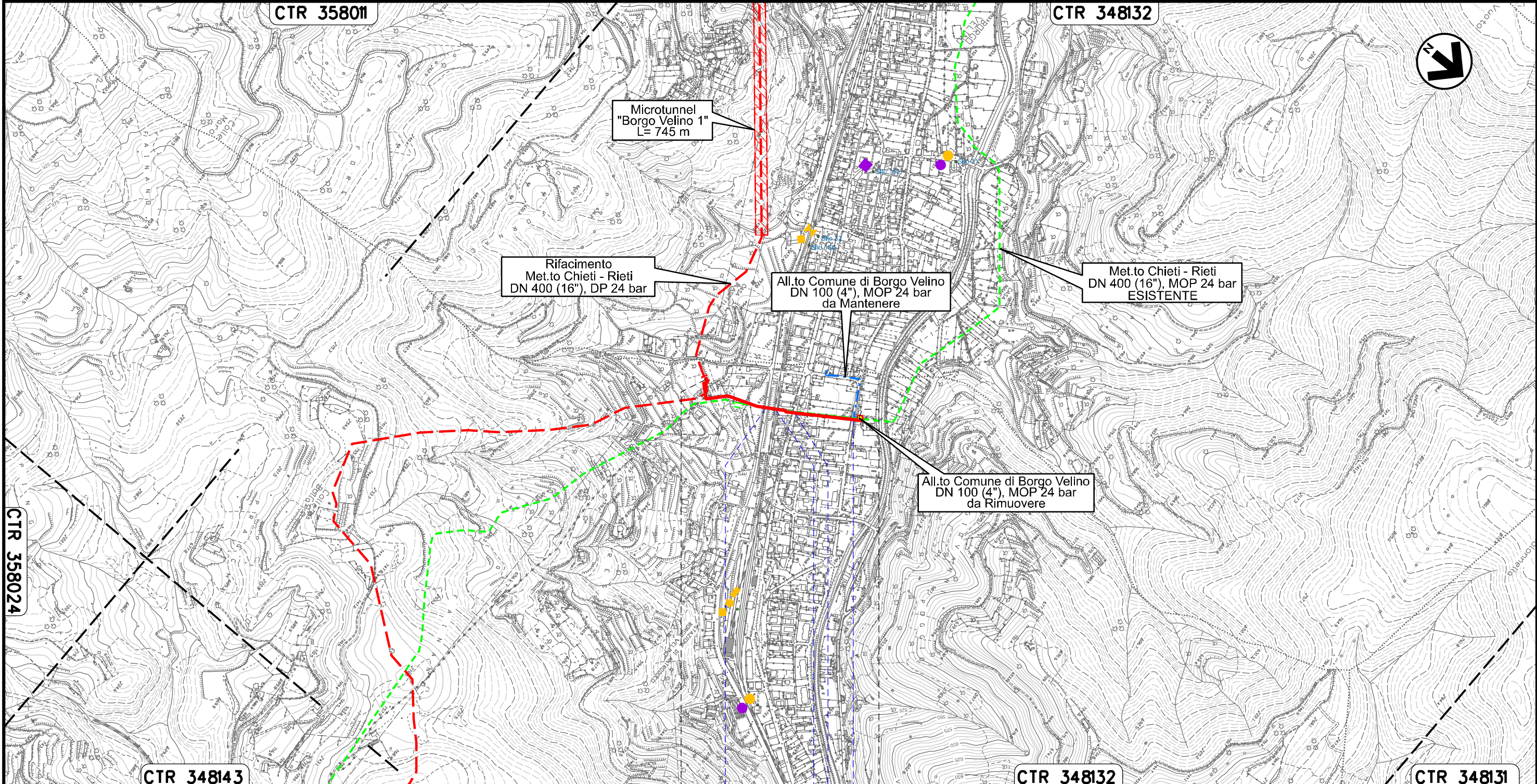
CTR 358021

Il presente disegno e' di proprieta' aziendale - La Societa' tutelera' i propri diritti a termine di legge.

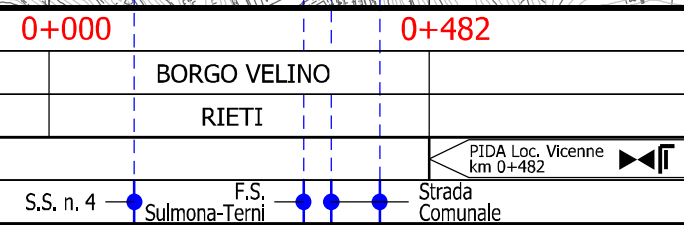
Ricollegamento Allacciamento Comune di Borgo Velino  
DN 100 (4"), DP 24 bar

01	09.04.21	EMISSIONE PER INTEGRAZIONE SIA	CAMILLONI	CASAGRANDE	CAPRIOTTI	Foglio <b>30</b> di 36		
00	31.01.20	EMISSIONE	PASQUINI	CASAGRANDE	CAPRIOTTI			
INDICE	DATA	R E V I S I O N I			ELABORATO	VERIFICATO	APPROVATO	Scala 1:10000
					Dis. PG-ARC-201			
					Comm. NR /19094			

CARTA DELLE PRESENZE ARCHEOLOGICHE



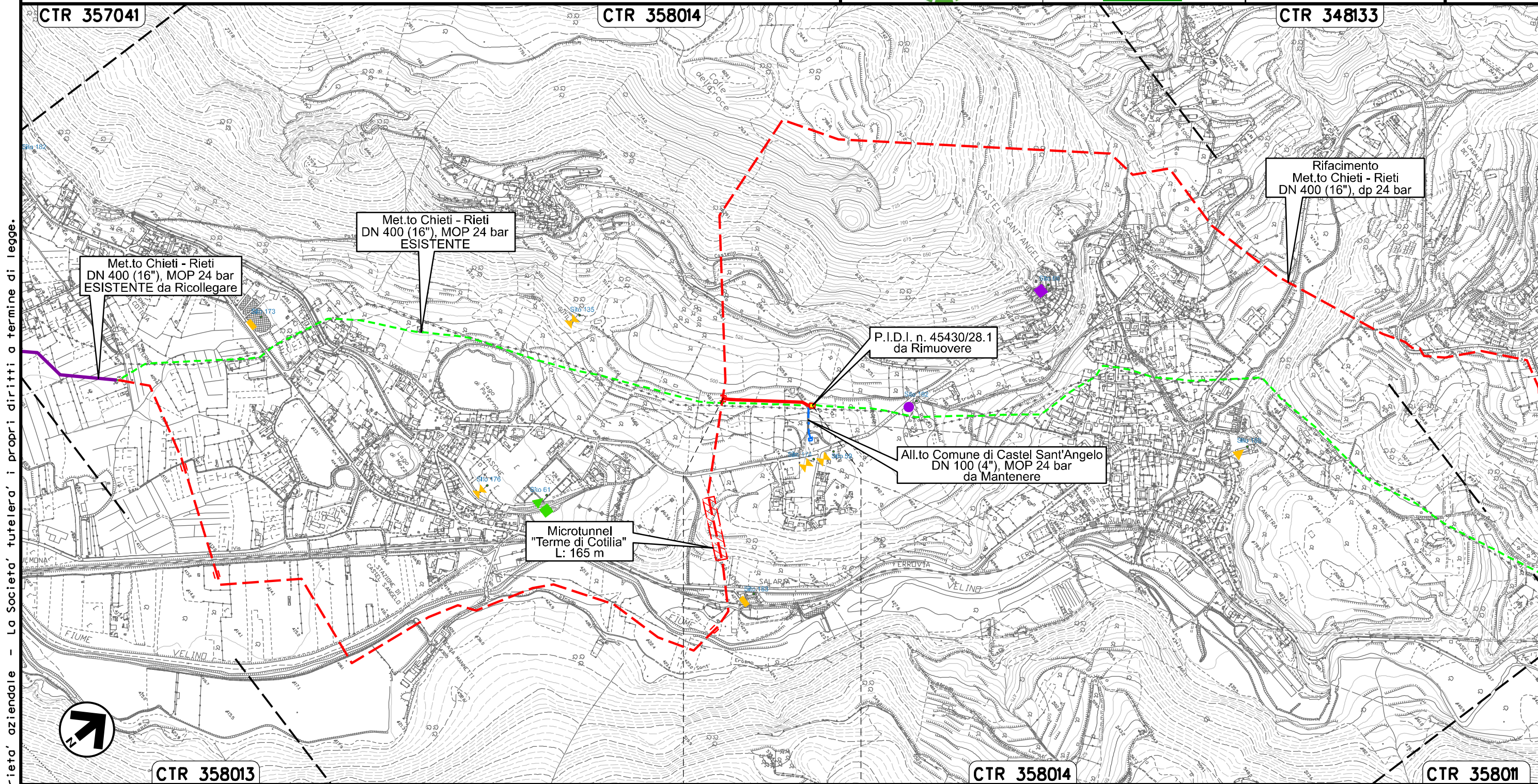
Il presente disegno e' di proprieta' aziendale - La Societa' tutelera' i propri diritti a termine di legge.



Ricollegamento Allacciamento Comune di Castel S. Angelo  
DN 100 (4"), DP 24 bar

01	09.04.21	EMISSIONE PER INTEGRAZIONE SIA	CAMILLONI	CASAGRANDE	CAPRIOTTI	Foglio <b>31</b> di 36 Scala 1:10000	
00	31.01.20	EMISSIONE	PASQUINI	CASAGRANDE	CAPRIOTTI		
INDICE	DATA	R E V I S I O N I			ELABORATO		VERIFICATO
			 			Dis. PG-ARC-201	
						Comm. NR /19094	

CARTA DELLE PRESENZE ARCHEOLOGICHE



Il presente disegno e' di proprieta' aziendale - La Societa' tutelera' i propri diritti a termine di legge.

CTR 358013

0+000

0+234

CASTEL SANT'ANGELO

RIETI

PIDA Loc. Cutilia  
km 0+234

Ricollegamento Allacciamento Comune di Rieti III' Presa  
DN 100 (4"), DP 24 bar

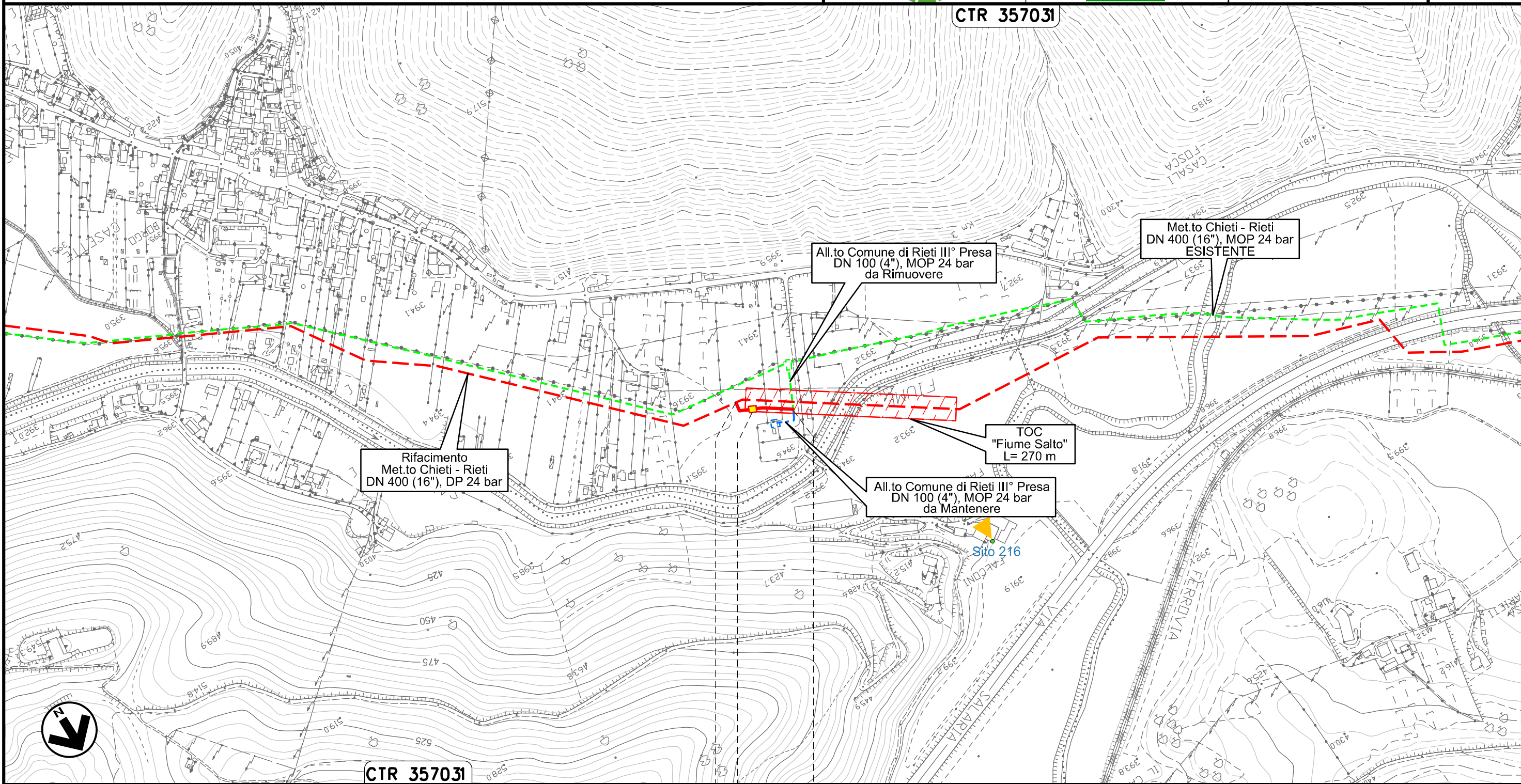
01	09.04.21	EMISSIONE PER INTEGRAZIONE SIA	CAMILLONI	CASAGRANDE	CAPRIOTTI
00	31.01.20	EMISSIONE	PASQUINI	CASAGRANDE	CAPRIOTTI
INDICE	DATA	R E V I S I O N I			ELABORATO
					VERIFICATO
					APPROVATO
			Dis.	PG-ARC-201	
			Comm.	NR /19094	

Foglio  
**32**  
di 36  
Scala  
1:5000

CARTA DELLE PRESENZE ARCHEOLOGICHE



CTR 357031



CTR 357031

0+000      0+082

RIETI  
RIETI



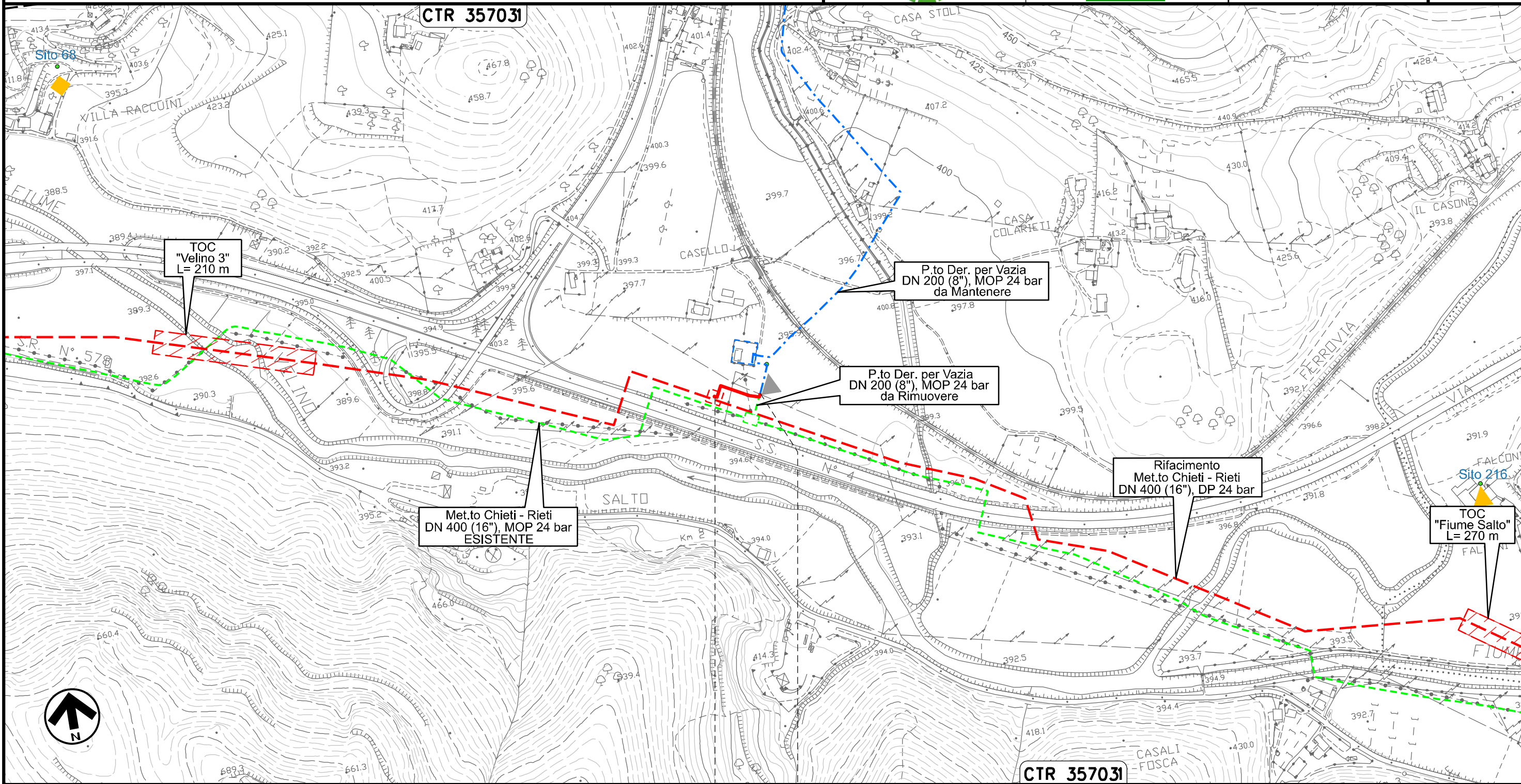
Il presente disegno e' di proprieta' aziendale - La Societa' tutelera' i propri diritti a termine di legge.



Ricollegamento Potenziamento Der. per Vazia  
DN 200 (8"), DP 24 bar

01	09.04.21	EMISSIONE PER INTEGRAZIONE SIA	CAMILLONI	CASAGRANDE	CAPRIOTTI	Foglio <b>33</b> di 36 Scala 1:5000
00	31.01.20	EMISSIONE	PASQUINI	CASAGRANDE	CAPRIOTTI	
INDICE	DATA	R E V I S I O N I	ELABORATO	VERIFICATO	APPROVATO	
			Dis. PG-ARC-201			
			Comm. NR /19094			

CARTA DELLE PRESENZE ARCHEOLOGICHE



0+000 0+078

RIETI  
RIETI

Il presente disegno e' di proprieta' aziendale - La Societa' tutelera' i propri diritti a termine di legge.

Ricollegamento MET.TO RIETI - ROMA  
DN 300 (12"), DP 24 bar

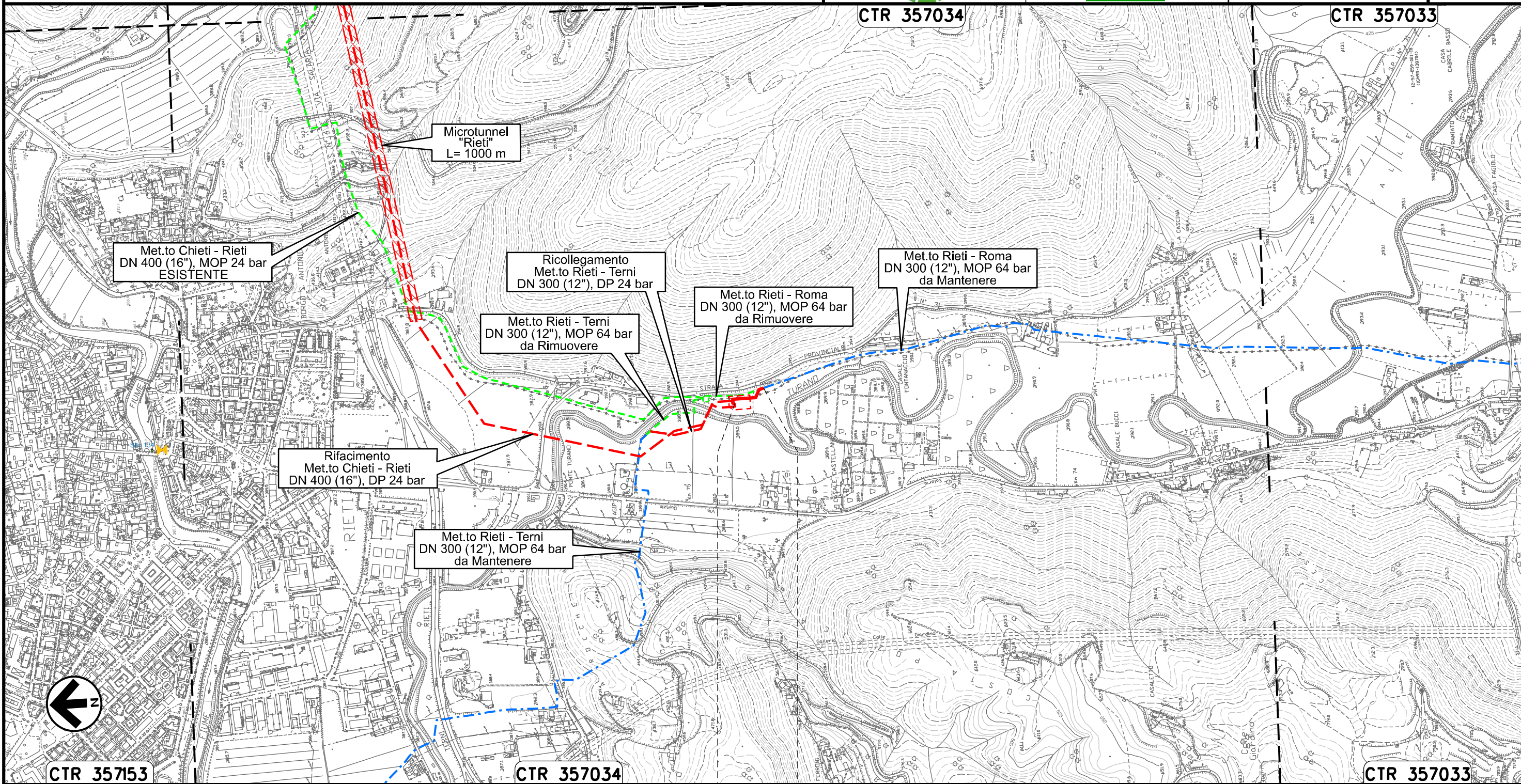
01	09.04.21	EMISSIONE PER INTEGRAZIONE SIA	CAMILLONI	CASAGRANDE	CAPRIOTTI	Foglio <b>34</b> di 36	
00	31.01.20	EMISSIONE	PASQUINI	CASAGRANDE	CAPRIOTTI		
INDICE	DATA	R E V I S I O N I			ELABORATO	VERIFICATO	APPROVATO
Dis.			PG-ARC-201			Scala 1:10000	
Comm.			NR /19094				

CARTA DELLE PRESENZE ARCHEOLOGICHE



CTR 357034

CTR 357033



Met.to Chieti - Rieti  
DN 400 (16"), MOP 24 bar  
ESISTENTE

Microtunnel  
"Rieti"  
L= 1000 m

Ricollegamento  
Met.to Rieti - Terni  
DN 300 (12"), DP 24 bar

Met.to Rieti - Terni  
DN 300 (12"), MOP 64 bar  
da Rimuovere

Met.to Rieti - Roma  
DN 300 (12"), MOP 64 bar  
da Rimuovere

Met.to Rieti - Roma  
DN 300 (12"), MOP 64 bar  
da Mantenere

Rifacimento  
Met.to Chieti - Rieti  
DN 400 (16"), DP 24 bar

Met.to Rieti - Terni  
DN 300 (12"), MOP 64 bar  
da Mantenere

CTR 357153

CTR 357034

CTR 357033

0+000 0+109

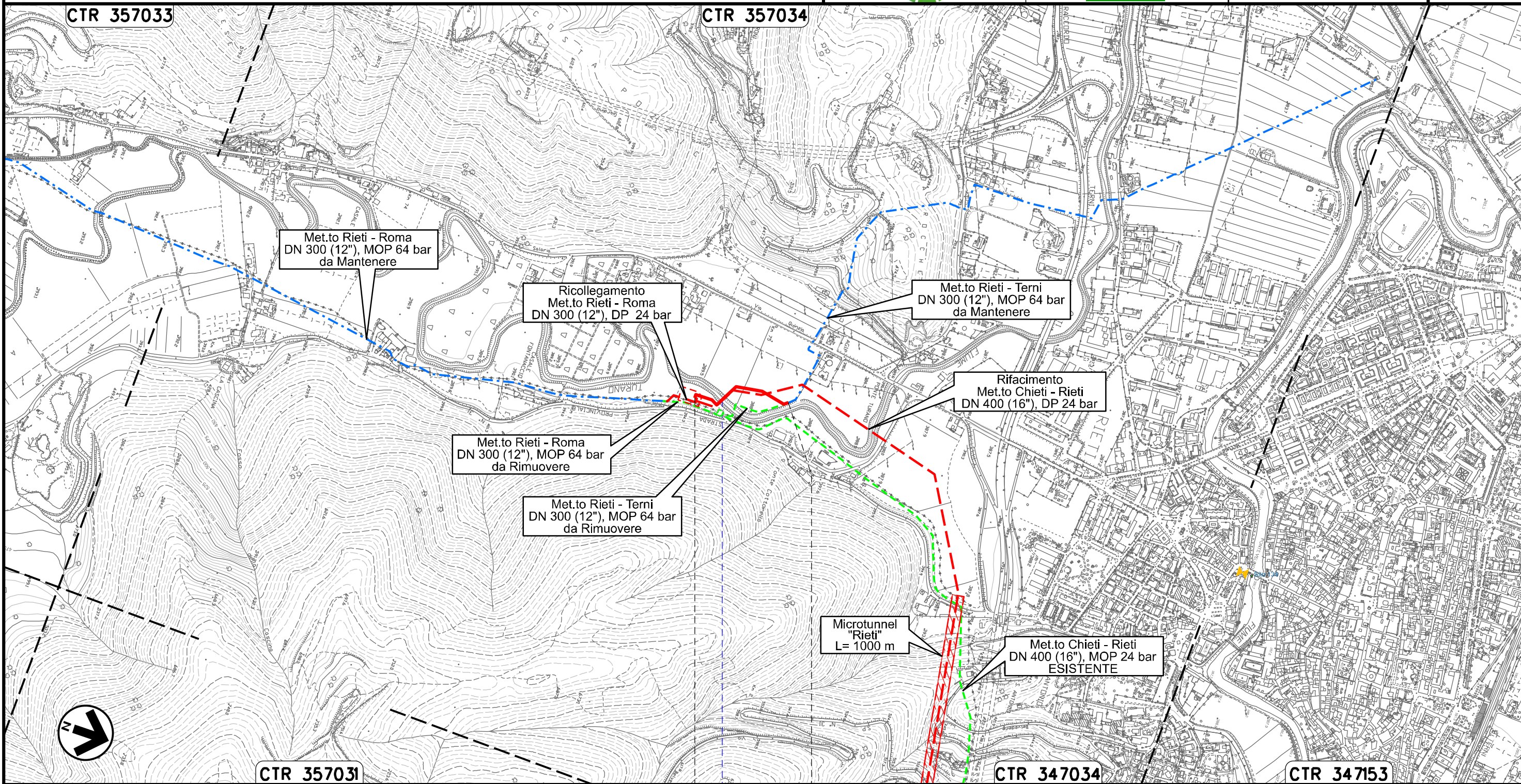
RIETI  
RIETI

Il presente disegno e' di proprieta' aziendale - La Societa' tutelera' i propri diritti a termine di legge.

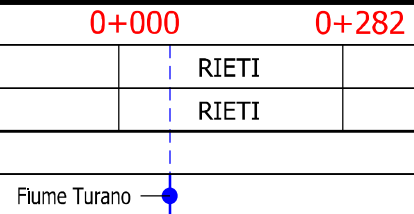
Ricollegamento MET.TO RIETI - TERNI  
DN 300 (12"), DP 24 bar

CARTA DELLE PRESENZE ARCHEOLOGICHE

01	09.04.21	EMISSIONE PER INTEGRAZIONE SIA	CAMILLONI	CASAGRANDE	CAPRIOTTI	Foglio <b>35</b> di 36	
00	31.01.20	EMISSIONE	PASQUINI	CASAGRANDE	CAPRIOTTI		
INDICE	DATA	R E V I S I O N I			ELABORATO	VERIFICATO	APPROVATO
 			Dis. PG-ARC-201			Scala 1:10000	
			Comm. NR /19094				



Il presente disegno e' di proprieta' aziendale - La Societa' tutelera' i propri diritti a termine di legge.



OPERE CONNESSE  
su Rifacimento MET.TO CHIETI - RIETI  
DN 400 (16"), DP 24 bar

CARTA DELLE PRESENZE ARCHEOLOGICHE

01	09.04.21	EMISSIONE PER INTEGRAZIONE SIA	CAMILLONI	CASAGRANDE	CAPRIOTTI
00	31.01.20	EMISSIONE	PASQUINI	CASAGRANDE	CAPRIOTTI
INDICE	DATA	R E V I S I O N I			
		ELABORATO	VERIFICATO	APPROVATO	
Dis. PG-ARC-201			Comm. NR /19094		

Foglio  
**36**  
di 36  
Scala 1:10000  
1:5000



LEGENDA

SIMBOLOGIA CARTOGRAFICA

- |  |  |  |   |
|--|--|--|---|
|  | Opere connesse in progetto   |  | Impianti di opere connesse in progetto                                  |
|  | Metanodotto in progetto  |  | Impianti di linea in progetto   |
|  | Metanodotto in esercizio da ricollegare                            |  | Impianti di linea da porre fuori esercizio e recuperare                 |
|  | Metanodotto e opere connesse da porre fuori esercizio e recuperare |  | Impianti di linea in esercizio  |
|  | Metanodotti in esercizio   |  | Gallerie, Tunnel, Mini-Microtunnel, Raise Boring, T.O.C. e Direct Pipe. |
|  | Altre condotte di terzi  |  |   |
|  | Aree impianti stacco-terminale in progetto                         |  |   |
|  | Aree impianti stacco-terminale esistenti                           |  |   |
|  | Limite sovrapposizione fogli                                       |  |   |

SIMBOLOGIA MECCANICA

- |  |  |
|--|--|
|  | Punto di intercettazione di linea (P.I.L.)                                       |
|  | Punto di intercettazione di derivazione importante (P.I.D.I.)                    |
|  | Punto di intercettazione di derivazione semplice con stacco da P.I.L. (P.I.D.S.) |
|  | Punto di intercettazione e derivazione semplice con stacco da Linea (P.I.D.S.)   |
|  | Punto di intercettazione con discaggio di allacciamento (P.I.D.A.)               |
|  | Punto predisposto per il discaggio di allacciamento (P.P.D.A.)                   |
|  | Punto di sezionamento elettrico terminale (P.S.E.T.)                             |
|  | Stazione predisposta per lancio e ricevimento PIG                                |
|  | Impianto di riduzione/egolazione della pressione                                 |

LEGENDA ARCHEOLOGICA

TIPOLOGIA DEL SITO

- |  |  |  |                     |
|--|--|--|---------------------|
|  | Sepulture  |  | Iscrizione          |
|  | Area di culto                                    |  | Materiale sporadico |
|  | Struttura isolata                                |  | Ripostiglio         |
|  | Insedimento                                      |  | Lacerto di strada   |
|  |  |  | Strutture           |
|  | Ipotesi ricostruttiva dei tracciati viari romani |  |                     |
|  | Toponimo di probabile derivazione antica         |  |                     |
|  | Toponimo individuato nella cartografia storica   |  |                     |

DATAZIONE DEL SITO

- |  |   |  |                         |
|--|---|--|-------------------------|
|  | Protostoria                                     |  | Alto medioevo           |
|  | Romanizzazione                                  |  | Medioevo                |
|  | Et* romana                                      |  | Et* Moderna             |
|  | Tardoantico                                     |  | Datazione indeterminata |
|  | Territorio non oggetto di studio                |  |                         |
|  | Siti e scavi archeologici                       |  |                         |
|  | Aree con rinvenimenti di materiale archeologico |  |                         |

Il presente disegno e' di proprieta' aziendale - La Societa' tutelera' i propri diritti a termine di legge.

Progressiva chilometrica	N.
Comuni	
Province	
Impianti	TIPO - N. - PROGR. km
Attraversamenti	TIPOLOGIA ATTRAVERSATA (SS n. **, corso d'acqua, ferrovia, ecc.)
Tratti Esistenti da Ricollegare e Posa Polifora	TrattoX: xxx mt